

QUITO

ALCALDÍA

-475-
cuatrocientos setenta y cinco

Quini

grande otra vez

474-
centos setenta y cuatro.

**ASENTAMIENTO HUMANO DE HECHO Y
CONSOLIDADO DE INTERÉS SOCIAL**



**DENOMINADO:
BARRIO “PUNTO LA CAPILLA”**

PRIORIZACIÓN GRUPO 2, POSICIÓN 13

**ASENTAMIENTO HUMANO DE HECHO Y CONSOLIDADO DE INTERÉS SOCIAL DENOMINADO:
BARRIO "PUNTO LA CAPILLA"**

ADMINISTRACIÓN ZONAL: CALDERON - PARROQUIA: CALDERON

ÁREAS VERDES CERCANAS AL ASENTAMIENTO



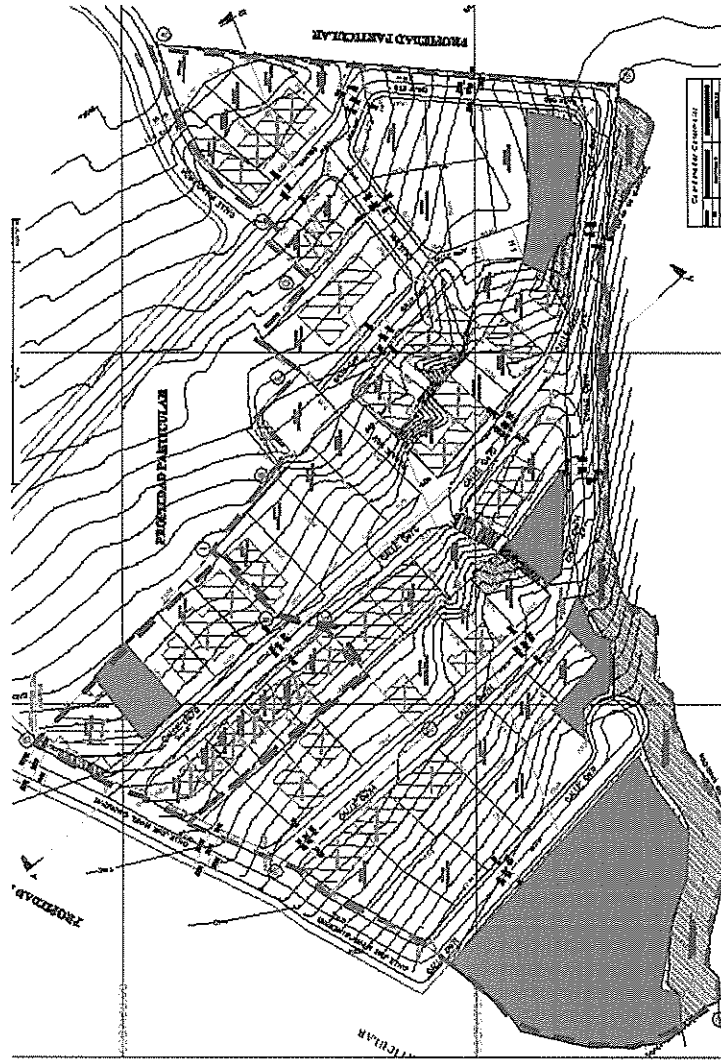
cuatrocientos -4717 y 0210

**ASENTAMIENTO HUMANO DE HECHO Y CONSOLIDADO DE INTERÉS SOCIAL DENOMINADO:
BARRIO "PUNTO LA CAPILLA"**

ADMINISTRACIÓN ZONAL: CALDERON - PARROQUIA: CALDERON

CAMBIO DE ZONIFICACIÓN

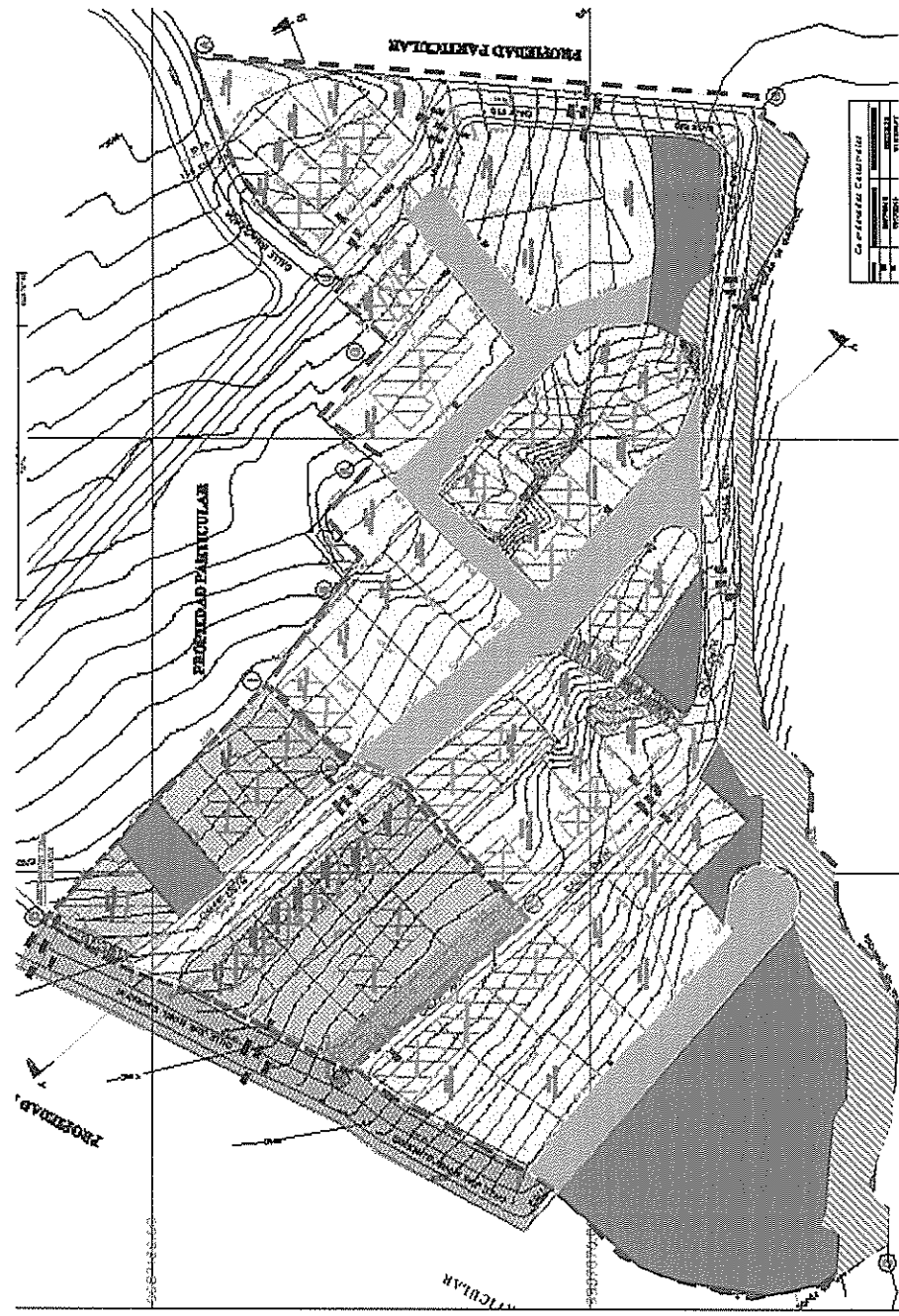
Nº de predio:	3648957	3648932
Clave catastral:	12819 01 016	12819 01 017
REGULACIÓN SEGÚN IRM:		
Zonificación:	D3 (D203-80)	A9(A1003-35)
Lote mínimo:	200 m2	1000 m2
Forma de ocupación del suelo:	(D) Sobre línea de fábrica	(A) Aislada
Uso de suelo:	(RU2) Residencial Urbano 2	(PE/CPN) Protección Ecológica / Conservación del Patrimonio Natural
Clasificación del suelo:	(SU) Suelo Urbano	(SU) Suelo Urbano
Cambio de zonificación:	APLICA (SI-NO)	Zonificación:
	SI	Lote mínimo:
		Formas de Ocupación:
		Uso de suelo:
Cambio de clasificación del suelo:	NO	(SU) Suelo Urbano



-479-
cuatrocientos setenta

**ASENTAMIENTO HUMANO DE HECHO Y CONSOLIDADO DE INTERÉS SOCIAL DENOMINADO:
BARRIO "PUNTO LA CAPILLA"**

ADMINISTRACIÓN ZONAL: CALDERON - PARROQUIA: CALDERON



- MACROLOTE 1
- MACROLOTE 2
- CALLE JOSÉ MANUEL GUARDERAS
- CALLE Oe7E
- CALLE Oe7F
- CALLE Oe7G
- CALLE Oe7H
- CALLE Oe7I
- CALLE S6O
- CALLE S6N
- CALLE S6M
- ESCALINATA S6M
- ÁREAS VERDES
- ÁREAS MUNICIPALES
- FAJAS DE PROTECCIÓN EN LOTE (LOTE 9)

PROYECTO	PROYECTO PARTICULAR
MACROLOTE 1	MACROLOTE 2
ÁREAS VERDES	ÁREAS MUNICIPALES
FAJAS DE PROTECCIÓN EN LOTE (LOTE 9)	

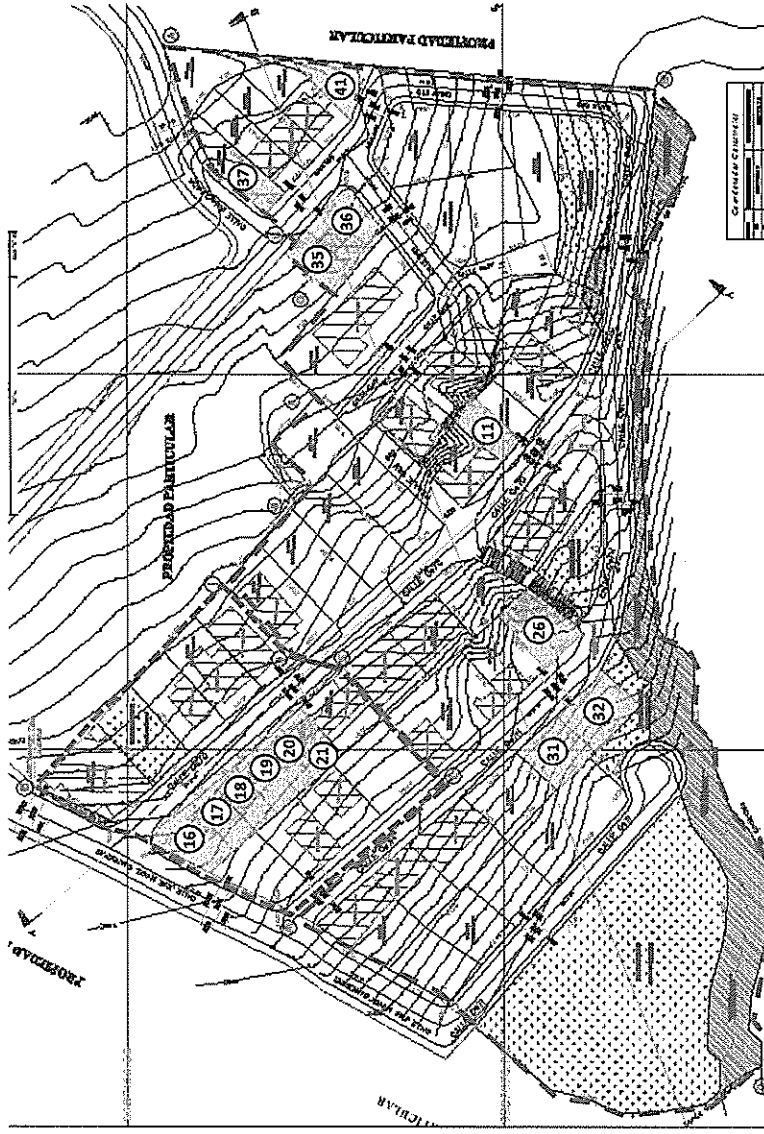
cuatrocientos sesenta y nueve - 469 -

ASENTAMIENTO HUMANO DE HECHO Y CONSOLIDADO DE INTERÉS SOCIAL DENOMINADO:
BARRIO "PUNTO LA CAPILLA"

ADMINISTRACIÓN ZONAL: CALDERON - PARROQUIA: CALDERON

LOTES POR EXCEPCIÓN

Lotés	Área Total (m ²)	Lotés	Área Total (m ²)
1	323,10	24	218,30
2	769,20	25	371,42
3	312,88	26	190,37
4	314,64	27	204,42
5	332,47	28	1.289,30
6	308,79	29	765,57
7	205,02	30	232,51
8	534,27	31	172,83
9	251,20	32	186,95
10	211,94	33	407,56
11	196,77	34	612,20
12	204,32	35	115,01
13	249,20	36	194,82
14	307,13	37	175,92
15	770,81	38	204,66
16	167,86	39	200,30
17	105,62	40	239,84
18	104,86	41	140,59
19	103,45	42	296,70
20	111,59	43	710,30
21	106,50	44	202,24
22	210,97		
23	419,04		

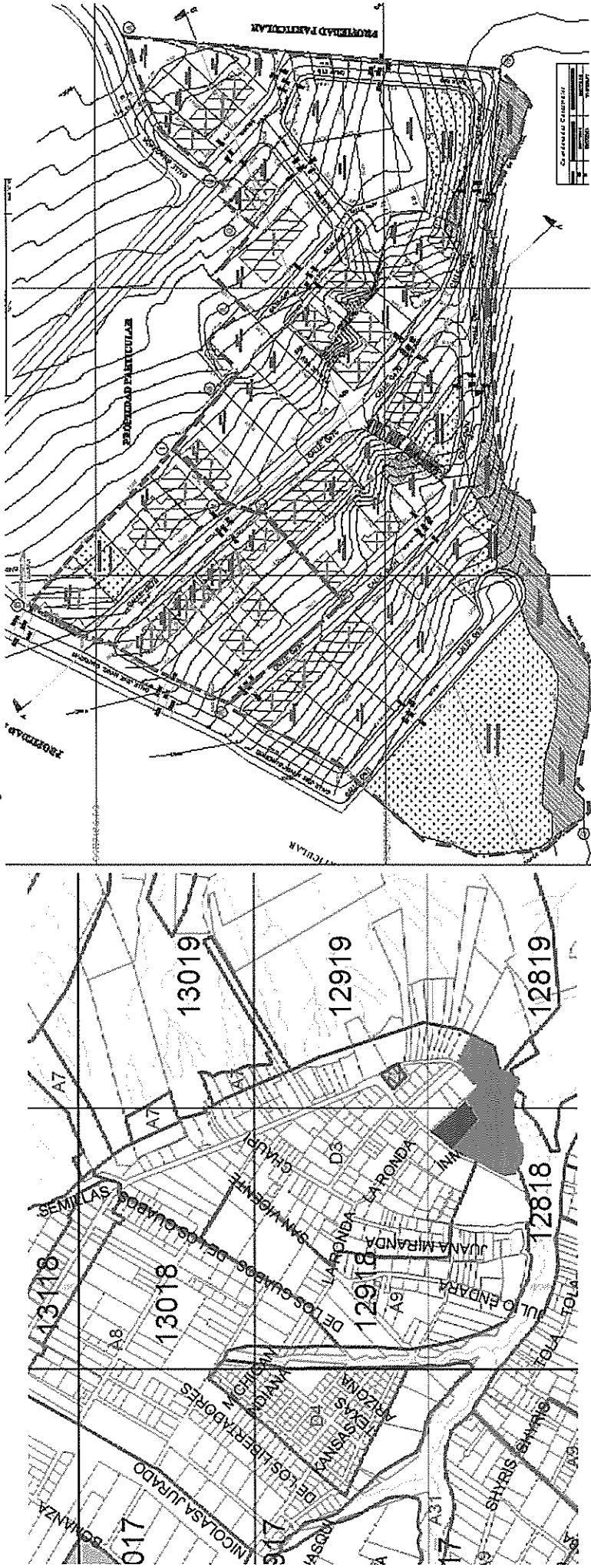


468 -
 Catorcientos sesenta y ocho

ASENTAMIENTO HUMANO DE HECHO Y CONSOLIDADO DE INTERÉS SOCIAL DENOMINADO:
BARRIO "PUNTO LA CAPILLA"

ADMINISTRACIÓN ZONAL: CALDERON - PARROQUIA: CALDERON

PLAN METROPOLITANO DE ORDENAMIENTO TERRITORIAL/ POMT



- (RU1) RESIDENCIAL URBANO 1
- (RU2) RESIDENCIAL URBANO 2
- (PE/CPN) PROTECCIÓN ECOLÓGICA / CONSERVACIÓN DEL PATRIMONIO NATURAL

467-
 cuatrocientos sesenta y siete