ANEXO 3

PLANO GENERAL DEL ASENTAMIENTO

324
Trescientos veinte y cuatro

323
Tescuche Leite Yves

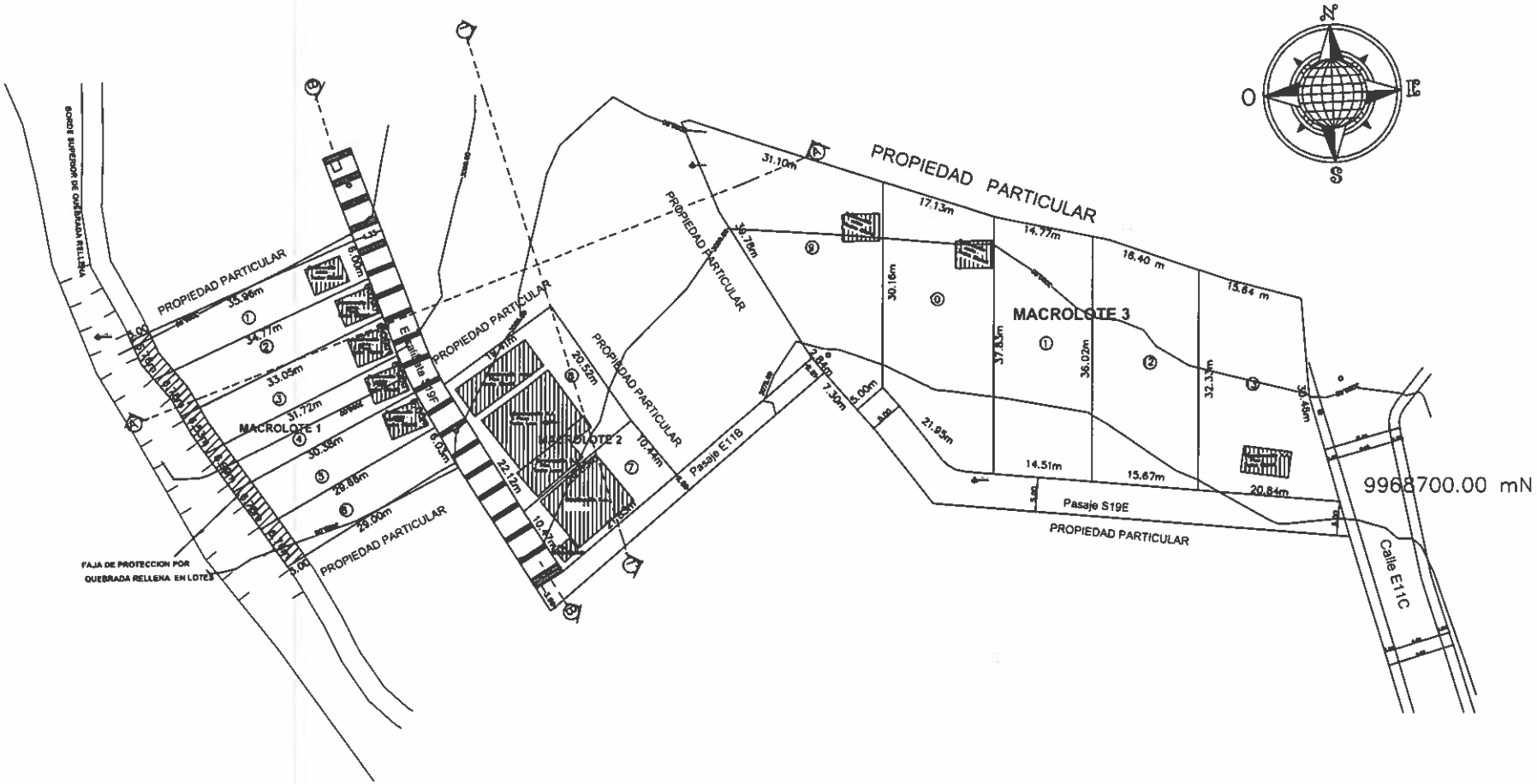

9968900.00 mN

9968900.00 mN

498200.00 mE

498300.00 mE

498400.00 mE

N
O
E
S

UBICACIÓN
FUENTE: IGM HOJA ÑII-A 4d 3893 III SE - CHILLOGALLO
ESCALA: 1:2500

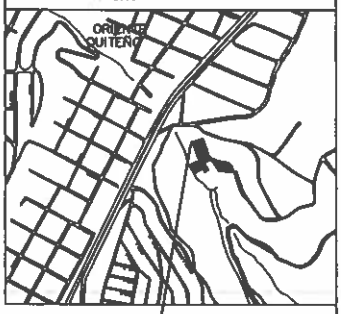

MIRADOR SAN CARLOS DEL SUR

CUADRO DE ÁREAS DE LOTES

No.	AREA TOTAL DE LOTES (m2)	ÁREA UTIL EN LOTES (m2)	FAJA DE PROTECCIÓN POR QUEBRADA RELLENA EN LOTES
1	324,76	304,97	20,23
2	212,14	192,97	20,17
3	202,26	182,65	19,61
4	200,06	179,2	20,86
5	290,79	270,61	20,18
6	265,25	245,11	20,14
7	221,10	221,10	
8	424,28	424,28	
9	651,59	651,59	
10	369,46	369,46	
11	553,71	535,71	
12	536,02	536,02	
13	541,10	541,10	
TOTAL	4946,74	4575,66	121,08

CUADRO DE ÁREAS Y LINDEROS

No.	NORTE	SUR	ESTE	OESTE
1	PROPIEDAD PARTICULAR En 35,96 m	LOTE 2 En 14,77 m	ESCALINATA 5250 En 6,80 m	BORDE DE QUEBRADA RELLENA En 5,76 m
2	LOTE 1 En 14,77 m	LOTE 3 En 13,65 m	ESCALINATA 5250 En 6,80 m	BORDE DE QUEBRADA RELLENA En 5,76 m
3	LOTE 2 En 13,65 m	LOTE 4 En 11,72 m	ESCALINATA 5250 En 6,80 m	BORDE DE QUEBRADA RELLENA En 5,76 m
4	LOTE 3 En 11,72 m	LOTE 5 En 10,18 m	ESCALINATA 5250 En [illegible]	BORDE DE QUEBRADA RELLENA En 5,69 m
5	LOTE 4 En 10,28 m	LOTE 6 En 29,16 m	ESCALINATA 5250 En 6,80 m	BORDE DE QUEBRADA RELLENA En 5,76 m
6	LOTE 5 En 28,66 m	PROPIEDAD PARTICULAR En 28,00 m	ESCALINATA 5250 En 6,83 m	BORDE DE QUEBRADA RELLENA En 5,76 m
7	LOTE 8 En 20,86 m	PASAJE 5158 En 21,88 m	PROPIEDAD PARTICULAR En 16,44 m	ESCALINATA 5250 En 10,47 m
8	PROPIEDAD PARTICULAR En 26,13 m	LOTE 7 En 28,95 m	PROPIEDAD PARTICULAR En 26,13 m	ESCALINATA 5250 En 22,12 m
9	PROPIEDAD PARTICULAR En 21,15 m	PASAJE 5250 En 5,69 m	LOTE 10 En 10,16 m	PROPIEDAD PARTICULAR En 29,79 m, PASAJE 5218 En 2,84m y PROPIEDAD PARTICULAR En 7,30m
10	PROPIEDAD PARTICULAR En 37,12 m	PASAJE 5250 En 21,91 m	LOTE 11 En 37,91 m	LOTE 9 En 42,36 m
11	PROPIEDAD PARTICULAR En 34,77 m	PASAJE 5250 En 34,22 m	LOTE 12 En 36,02 m	LOTE 10 En 37,91 m
12	PROPIEDAD PARTICULAR En 36,40 m	PASAJE 5250 En 35,67 m	LOTE 13 En 32,32 m	LOTE 11 En 36,02 m
13	PROPIEDAD PARTICULAR En 35,64 m	PASAJE 5250 En 30,64 m	PASAJE 5250 En 33,44 m	LOTE 12 En 32,32 m

9968800.00 mN

9968800.00 mN

CUADRO DE ÁREA DE LOTES LEVANTADOS

No.	PREDIO	CLAVE CATASTRAL	ÁREA UTIL	ÁREA VERIFICADA
1	1273862	3170101033	1,215.64 m2	1,367.58 m2
2	1218033	3170101041	848.58 m2	800.00 m2
1	569917	3170101008	3,216.19 m2	2,800.00 m2
			5,078.41 m2	4,947.58 m2

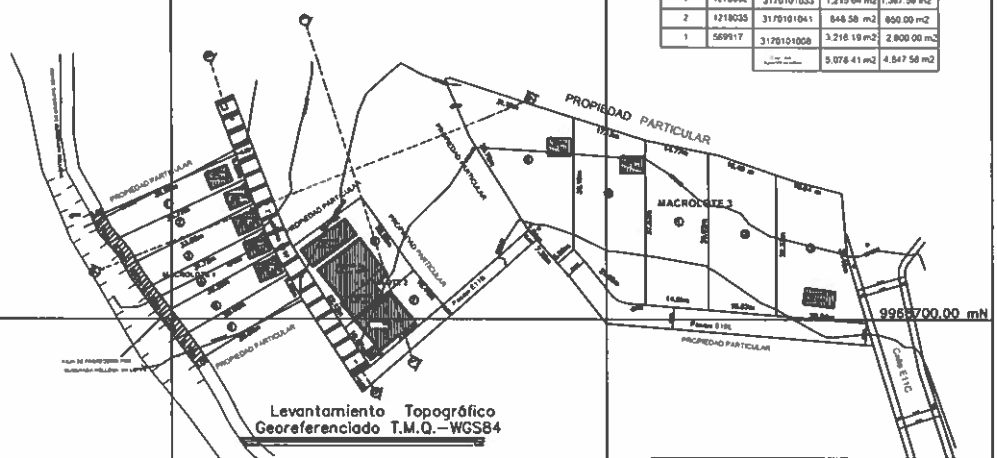

9968700.00 mN

9968700.00 mN

Levantamiento Topográfico
Georeferenciado T.M.Q.–WGS84

CUADRO DE PUNTOS GPS

PTO	NORTE	ESTE
GPS-1	9968723.571	498377.114
GPS-2	9968719.878	498343.000
GPS-3	9968746.794	498384.420

CUADRO DE RESUMEN DE ÁREAS

DESCRIPCIÓN	SUPERFICIE (m2)	PORCENTAJE
ÁREA UTIL DE LOTES	4575.66	90.10
ÁREA DE VIAS Y PASAJE	381.67	7.52
FAJA DE PROTECCIÓN POR QUEBRADA RELLENA EN LOTES	121.08	2.38
ÁREA TOTAL	5078.41	100.00

CRONOGRAMA VALORADO DE TRABAJOS

| | | |