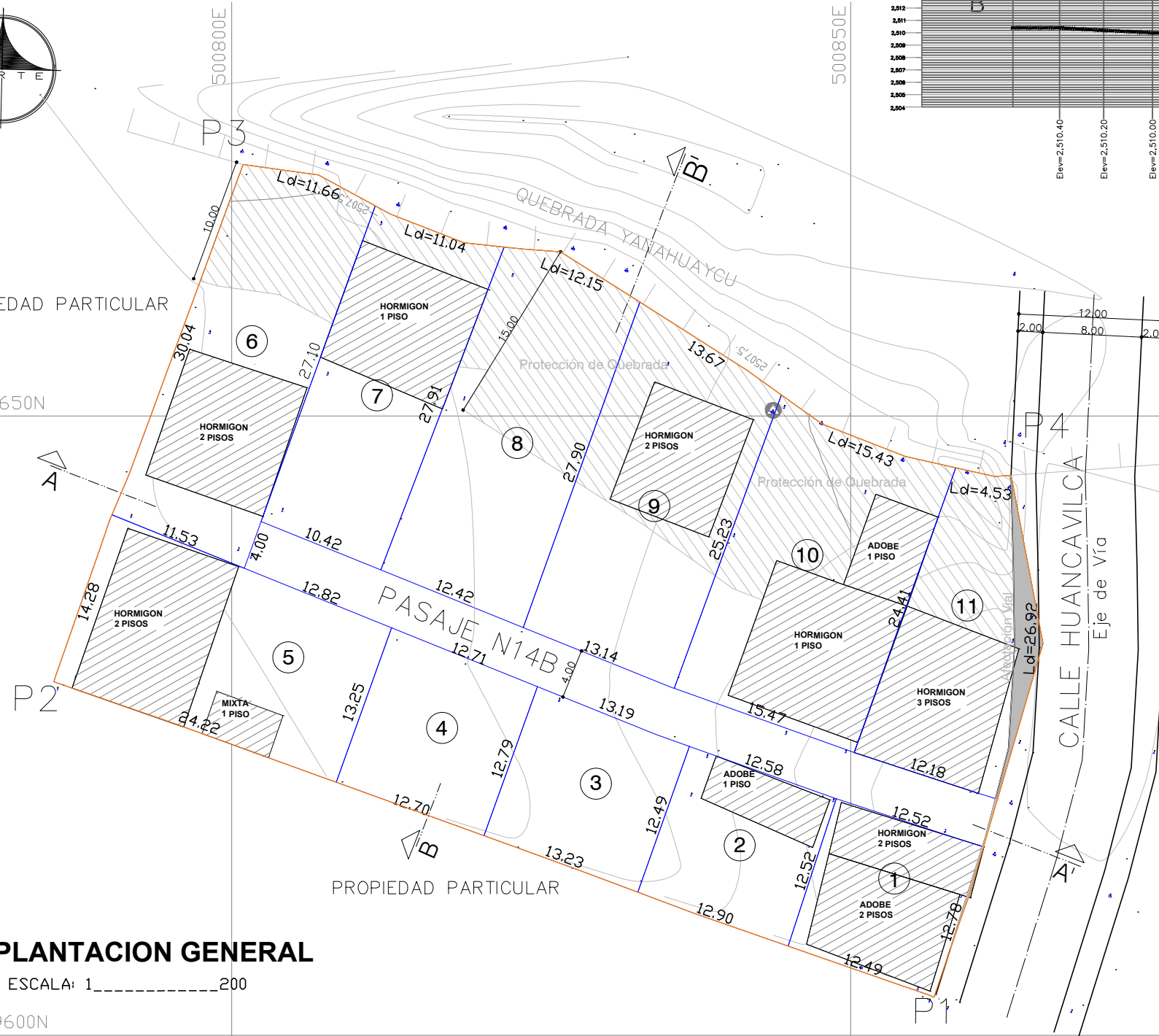
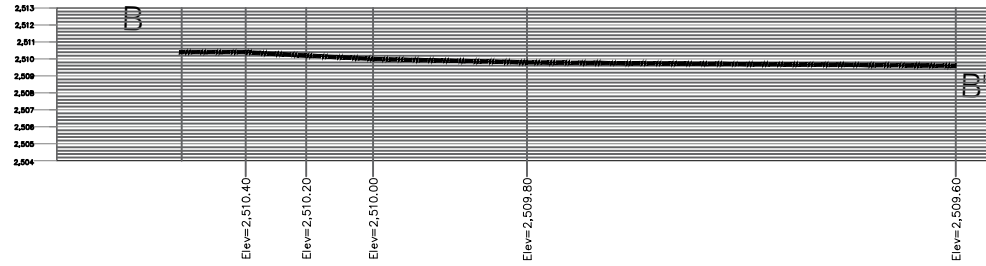


PROPIEDAD PARTICULAR

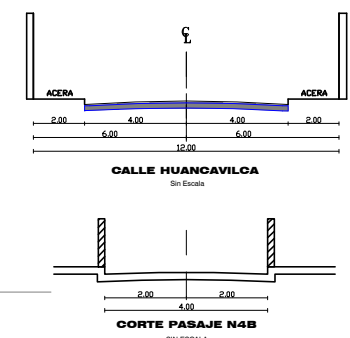
9959650N



PERFIL TRANSVERSAL B-B',
ESCALA 1 : 200



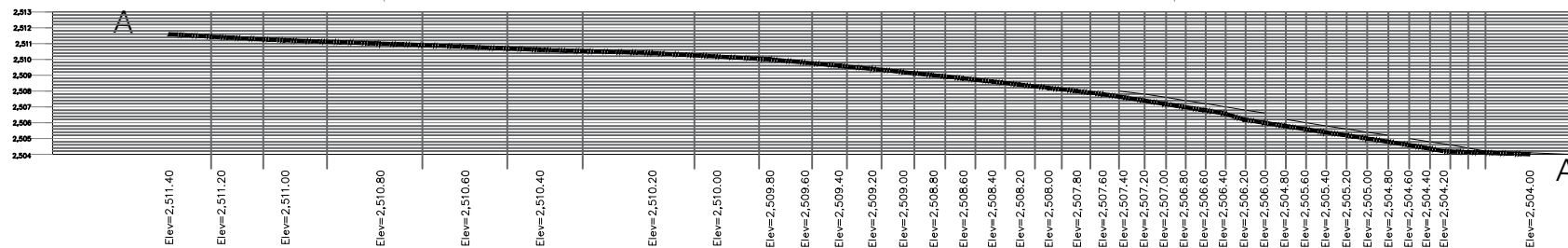
CUADRO DE ÁREAS Y LINDEROS									
N° LOTE	ÁREA BRUTA (m ²)	ÁREA PROTECCIÓN DE QUEBRADA (m ²)	ÁREA AFECTACIÓN VIAL (m ²)	ÁREA ÚTIL (m ²)	NORTE	SUR	ESTE	OESTE	
1	159,49		0,80	158,69	12,52 m con Pasaje N14B	12,49 m con Propiedad Particular	12,78 m con Calle Huancavilca	12,52 m con Lote N° 2	
2	159,69		159,69	159,69	12,90 m con Pasaje N14B	12,52 m con Propiedad Particular	12,49 m con Lote N° 3		
3	166,05		166,05	166,05	13,19 m con Pasaje N14B	13,23 m con Propiedad Particular	12,49 m con Lote N° 2	12,79 m con Lote N° 4	
4	165,36		165,36	165,36	12,71 m con Pasaje N14B	12,70 m con Propiedad Particular	12,79 m con Lote N° 3	13,25 m con Lote N° 5	
5	333,36		333,36	333,36	12,82 m con Pasaje N14B y 11,33 m con Lote N° 6	24,22 m con Propiedad Particular	13,25 m con Lote N° 4	14,28 m con Propiedad Particular	
6	351,12	113,79	237,33	237,33	Lote 11,66 m con Quebrada Yanahuaycu	11,53 m con Lote N° 5	4,00 m con Pasaje N14B	30,04 m con Lote N° 7	
7	289,41	109,24	180,17	180,17	Lote 11,04 m con Quebrada Yanahuaycu	10,42 m con Pasaje N14B	27,91 m con Lote N° 8	27,10 m con Lote N° 6	
8	345,99	172,17	173,82	173,82	Lote 12,13 m con Quebrada Yanahuaycu	12,42 m con Pasaje N14B	27,90 m con Lote N° 9	27,91 m con Lote N° 7	
9	352,20	204,78	147,42	147,42	13,67 m con Quebrada Yanahuaycu	13,14 m con Lote N° 5	25,23 m con Lote N° 8	27,90 m con Lote N° 8	
10	371,62	231,67	139,95	139,95	Lote 13,48 m con Quebrada Yanahuaycu	15,47 m con Lote N° 11	24,41 m con Lote N° 9	25,23 m con Lote N° 9	
11	248,04	127,42	27,54	93,08	Lote 4,53 m con Quebrada Yanahuaycu	12,18 m con Pasaje N14B	Lote 26,92 m con Calle Huancavilca	24,41 m con Lote N° 10	
TOTAL	2942,33	959,07	28,34	1954,92					



IMPLANTACION GENERAL

ESCALA: 1 : 200

9959600N



PERFIL LONGITUDINAL A-A',
ESCALA 1 : 200

CRONOGRAMA DE OBRAS DEL PROYECTO											
ITEM	RUBRO	UNID.	CANT.	P. UNIT.	TOTAL	MES					
1	ALCANTARILLADO	m	95,80	34,24	3.280,16						
2	AGUA POTABLE	m	95,80	31,71	3.037,86						
3	ENERGIA ELECTRICA	m	64,20	48,30	3.100,86						
4	ADQUINADO	m ²	286,34	25,83	7.380,50						
PRESUPUESTO TOTAL					17101,37 DOLARES AMERICANOS						
CRONOGRAMA REALIZADO EN 6 AÑOS											

CUADRO DE RESUMEN DE ÁREAS		
DESCRIPCIÓN	ÁREA (m ²)	%
Área Útil de Lotes	1954,92	61,16
Área Pasajes	253,40	7,93
Área Protección de Quebrada (LOTES)	959,07	30,01
Área Afectación Vial (LOTES)	28,34	0,89
Área Afectación Vial (MACROLOTE)	0,44	0,01
Área Bruta del Terreno (Área Total)	3196,17	100,00

ASENTAMIENTO HUMANO DE HECHO Y CONSOLIDADO DE INTERÉS SOCIAL DENOMINADO YANAHUAYCO SECTOR "SAN GABRIEL"

CONTIENE:
 IMPLANTACIÓN GENERAL / CUADRO DE ÁREAS Y LINDEROS
 CUADRO DE RESUMEN DE ÁREAS / CORTES DEL TERRENO
 CORTES DE VÍAS Y PASAJES / UBICACIÓN

UBICACION: BARRIO PARROQUIA AMAGUARA	REPRESENTANTE: SRA. MIRIAN PAQUITA ORA O.1710465277
CLAVE CATASTRAL: 23904-01-005	TECNICO RESPONSABLE:
NUMERO DEL PREDIO: 5197868	ARG. SANTIAGO NORALES REG. INGENIERO: 1055-05-202956 REG. PROF. P-5293 E.R.O.P. - Q. APT. 6286
SISTEMA DE COORDENADAS: TM QUITO DATUM WGS 84	ESCALA: INDICADAS
FECHA: DICIEMBRE-2018	LAMINA: 1 / 1
NOTAS:	OBSERVACIONES:

SELLOS MUNICIPALES: