


EMPRESA PÚBLICA METROPOLITANA DE AGUA POTABLE Y SANEAMIENTO

MATRIZ: Av. Mariana de Jesús S/N y Alemania
 CONTRIBUYENTE ESPECIAL: Resolución No. 281 del 23 de Enero de 1997
 AUTORIZACIÓN SRI No. 1116581312
 FECHA DE EMISIÓN: 16-03-2015
 RUC/CIP/AS: 1708159171

SUC. 1768154260001
 CUENTA N°: 510033490

www.aguaquito.gob.ec - Atención al cliente: 1800-242424
FACTURA No. 001-001-0002359



CLIENTE: TRUJILLO MARIA ANGELICA
 DIRECCIÓN: RA SENDEROS VALLE MZA 10 DP3
 PLACA PREDIAL: N9-38
 N° DE MEDIDOR: 935944

SECTOR: Copacoto
 CTA. ESP: 0
 TELEFONO: 22071088
 CODIGO POSTAL: 170810

CICLO	SECTOR	RUETA	MZ	SECUENCIA	PISO	DPTO.
24	512	50	002	00370	01	02
CONSUMO (M3)		11	N. DEP	TARIFA	Domestico	
FACTURACIÓN Real			0	SEC. ECO.	7	

FECHAYLECTURAACTUAL

07-04-2015 MENSAJES AL CLIENTE 508

FECHAYLECTURAAnterior

407

PERIODO	Promedio de Cliente	M ³
08-14		11
09-14		13
10-14		10
11-14		12
12-14		13
01-15		11
02-15		11
03-15		12
04-15		11
Evolución de su consumo		407
Monto subsidiado USD		5.75

Pague únicamente el monto facturado en nuestros Centros Integrales de Atención al Cliente y puntos autorizados. La EPMAPS no realiza cobros a domicilio. ¡Denuncie estos casos! Llame al 1-800-24-2424.

-FACTURA SUBSIDIADA- CONSULTA DE PAGOS, LECTURA, ENTREGA DE FACTURAS LLAMANDO GRATIS ALFONO 1-800-242424

FECHA EMISIÓN: 06-04-2015
 FECHA VENCIMIENTO: 20-04-2015
 VALIDO ÚNICAMENTE CON REGISTRO DE PAGO SELLO O COMPROBANTE ELECTRÓNICO

El Agua Potable de esta Empresa Pública tiene certificación del cumplimiento de la norma INEN 1108

Empresa Pública Metropolitana de Agua Potable y Saneamiento



TOTAL A PAGAR USD 6.36

RECAUDACION

IVA Tarifa 0%
 Subtotal Tarifa 0%
 IVA Tarifa 12%
 Subtotal Tarifa 12%

MESES DEUDA 1
 TOTAL A PAGAR USD 6.36

21.52963

EMPRESA PUBLICA METROPOLITANA DE AGUA POTABLE Y SANEAMIENTO

MATRIZ: Av. Mariana de Jesús S/N y Alemania
 CONTRIBUYENTE ESPECIAL: Resolución No. 281 del 23 de Enero de 1997
 RUC: 1768154260001
 AUTORIZACIÓN SRI No. 1115581812
 FECHA DE EMISIÓN: 16-03-2015
 TRUCCI/PAS: 1710478163



www.aguaquito.gob.ec - Atención al cliente: 1800-242424

FACTURA No. 001-001-0008303



CLIENTE: CHUQUITARCO I#ACASHA ROCIO DEL PILAR
 DIRECCIÓN: BA SENDEROS VALLE MZA 11 DP4 SECTOR:
 PLACA PREDIAL: CTA. ESP. Gonocoto
 N° DE MEDIDOR: 1315004420

FECHAY LECTURA ANTERIOR: 07-05-2015 54
 FECHAY LECTURA ACTUAL: 07-05-2015 76
 MENSAJES AL CLIENTE: 76

PERIODO	Promedio de Consumo DMQ	Promedio de Cliente
00-00	24 m3	11 m3
10-14	0	1
11-14	0	10
12-14	0	8
01-15	0	11
02-15	0	11
03-15	0	11
04-15	0	12
05-15	0	12

MONTO SUBSIDIADO USD 6.02
 Pague únicamente el monto facturado en nuestros Centros Integrales de Atención al Cliente y puntos autorizados. La EPMAPS no realiza cobros a domicilio. ¡Denuncie estos casos! Llame al 1 800 24 24 24.

-FACTURA SUBSIDIADA- CONSULTA DE PAGOS, LECTURA, ENTREGA DE FACTURAS LLAMANDO GRATIS AL FONDO 1-800-242424

FECHA EMISIÓN: 16-05-2015
 FECHA VENCIMIENTO: 10-05-2015
 VALIDO ÚNICAMENTE CON REGISTRO DE PAGO, SELLO O COMPROBANTE ELECTRÓNICO

CICLO	SECTOR	RUTA	MZ	SECUENCIA	PISO	DPTO.
24	512	50	002	00180	02	01
CONSUMO (M3)						
FACTURACIÓN		12	0	TARIFA	Domestico	
		Real	5	SEC. ECO.		

Empresa Publica Metropolitana de Agua Potable y Saneamiento



TOTAL A PAGAR USD 7.00



RECAUDACIÓN

VALOR USD
 AGUA 3.53
 AL CANTARILLADO 1.37
 ADMIN. CLIENTES 2.10

MESES DEUDA 1
 TOTAL A PAGAR USD 7.00

Handwritten notes: 28.26%, 6.02

TOTAL PAGAR (USD) 15.40



RUC: 1768154260001 Empresa Pública Metropolitana de Agua Potable y Saneamiento



El Agua Potable de esta Empresa Pública tiene certificación del cumplimiento de la norma INEN 1108
FECHA EMISION: 06-08-2015
FECHA VENCIMIENTO: INMEDIATO
Su monto subsidiado es de USD. 6,95
MESES DEUDA: 2

VALOR TOTAL FACTURA (USD): 15.40

IVA Tarifa 0%: 0,00
Subtotal Tarifa 0%: 0,00
IVA Tarifa 12%: 1,00
Subtotal Tarifa 12%: 0,00

DESCRIPCION	CANTIDAD	VALOR USD
AGUA	1	4,18
ALCANTARILLADO	1	1,61
ADMIN. CLIENTES	1	2,10
SALDO ATRASADO	1	7,43
INTERES MES	1	0,08

25 de Julio

DETALLE DE FACTURACION

-FACTURA SUBSIDIADA-
Consulta de Pagos, lectura, entrega de facturas llamando gratis al telefono 1-800-242424.

PERIODO	PAGO	PROMEDIO DMQ: 24 m3
01-15	17	
02-15	5	
03-15	5	
04-15	5	
05-15	5	
06-15	5	
07-15	5	
08-15	5	

Pague unicamente el monto factura- do en nuestros Centros integrales de Atencion al Cliente y puntos Autorizados. La EPMAPS no realiza cobros a domicilio. Denuncie estos casos! Llame 1800 24 24 24

EVOLUCION DE CONSUMO

FECHA Y LEGT. ANTERIOR	FECHA Y LEGT. ACTUAL	CONSUMO (M3)
06-07-2015	07-08-2015	785
24	512	50

DIRECCION: BA SENDEROS VALLE MZ A LT 9
 PLACA PREDIAL: N9-64
 No. DE MEDIDOR: 936109
 FACTURACION: Real
 SECTOR: Conocoto
 CTA. ESP.: 0
 SEC. ECO.: 5
 GIGLO SECTOR RUTA MZ SECUENCIA PISO PTO. N. DEP. TARIFA
 24 512 50 002 00170 00 01 0 Domestico

FACTURA No. 001-001-002521480
 RUC/CI/PAS: 1801588318
 CLIENTE: TRUJILLO TRUJILLO MARTHA ELVIRA
 C. POSTAL: 170802
 CUENTA No.: 510859350
 VALIDO HASTA: 16-03-2016
 FECHA EMISION: 16-03-2015
 RUC: 1768154260001



EMPRESA PÚBLICA METROPOLITANA DE AGUA POTABLE Y SANEAMIENTO

MATRIZ Av. Mariana de Jesús S/N y Alemanita
 CONTRIBUYENTE ESPECIAL: Resolución No. 281 del 23 de Enero de 1997
 RUC: 1768154260001 AUTORIZACIÓN SRI No. 1116581812
 VALI: 16-03-2015 RUC/CI/PAS: 1704928694

www.aquatico.gob.ec - Atención al cliente: 1800-242424

FACTURA No. 001-001-001904557



LA EMPRESA PÚBLICA METROPOLITANA DE AGUA POTABLE Y SANEAMIENTO
 C.A. - RUC: 1768154260001
 VALI: 16-03-2015

CUENTA N°: 510670919

CLIENTE: BOLA#05 LOJA LUIS IVAN

DIRECCIÓN: BA SENDEROS VALLE MZ A LT 13

PLACA PREDIAL: 0E3-550

N° DE MEDIDOR: 3015123

TELÉFONO: 23831392

CODIGO POSTAL: 170802

SECTOR: Conocoto

CTA. ESP: 0

FECHA Y LECTURA ANTERIOR: 06-06-2015 1390

FECHA Y LECTURA ACTUAL: 06-07-2015 1391

MENSAJES AL CLIENTE:

MONTO SUBSIDIADO USD 0.52

Pague únicamente el monto facturado en nuestros Centros Integrales de Atención al Cliente y puntos autorizados. La EPMAAPS no realiza cobros a domicilio, ¡Denuncie estos casos! Llame al 1 800 24 24 24.

-FACTURA SUBSIDIADA- CONSULTE PAGOS, LECTURA, ENTREGA DEFECTURAS LLAMANDO GRATIS AL FONDO 1-800-242424

PERIODO	Promedio de Consumo DMQ	Promedio de Consumo Cliente	M ³
11-14	24 m ³	1 m ³	1
12-14			1
01-15			2
02-15			1
03-15			2
04-15			1
05-15			0
06-15			2
07-15			1

-36- treinta y seis

CICLO	SECTOR	RUTA	MZ	SECUENCIA	PISO	DPTO.
24	512	50	002	00160	00	01

CONSUMO (M3) 1 N. DEP 0 TARIFA Domestico

FACTURACIÓN Real SEC. ECO. 7

DETALLE DE FACTURACIÓN

DESCRIPCIÓN	VALOR USD
AGUA	0.28
ALCANTARILLADO	0.11
ADMIN. CLIENTES	2.10

IVA Tarifa 0% 0.00
 Subtotal Tarifa 0% 2.49
 IVA Tarifa 12% 0.00
 Subtotal Tarifa 12% 0.00

MESES DEUDA 1 TOTAL A PAGAR USD 2.49

TOTAL A PAGAR USD 2.49

RECAUDACIÓN

000000249

000510670919

ALCANTARILLADO

11% potable

000000249

000000249

000000249

000000249

000000249

000000249

000000249

000000249

000000249

000000249

000000249

000000249

000000249

000000249

000000249

000000249

000000249

000000249

000000249

000000249

000000249

000000249

000000249

000000249

EMPRESA PÚBLICA METROPOLITANA DE AGUA POTABLE Y SANEAMIENTO

MATRIZ: Av. Mariana de Jesús S/N y Alemania
 CONTRIBUYENTE ESPECIAL: Resolución No. 281 del 23 de Enero de 1997
 RUC: 1768154260001
 AUTORIZACIÓN SRI No. 1116581812
 FECHA DE EMISIÓN: 16-03-2015
 RUCI/PAS: 1707812366

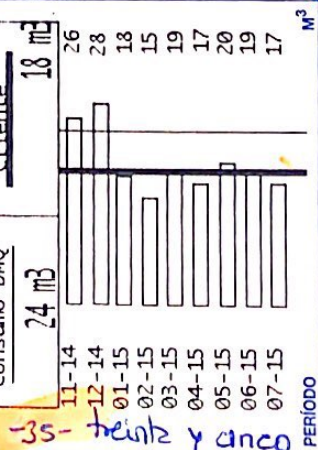
www.aguaquito.gob.ec - Atención al cliente: 1800-242424
FACTURA No. 001-001-001960293
 VALID 16-03-2016

LA EMPRESA PÚBLICA MANTIENE
 EN VIGENCIA SU POLÍTICA DE
 NO TRATAR A SUS EMPLEADOS

CICLO	SECTOR	RUTA	MZ	CUJENCIA	PISO	DPTO.
24	512	50	003	00230	00	03
CONSUMO (M3)	17	N. DEP	0	TARIFA	Domestico	
FACTURACIÓN	Real	SEC. ECO.	5			

CLIENTE:	FERNANDEZ IZA JOSE ALBERTO	TELÉFONO:	22075949
DIRECCIÓN:	BA SENDEROS VALLE MZ B LT 16	CODIGO POSTAL:	170802
PLACA PREDIAL:	N9-68	SECTOR:	Conocoto
N° DE MEDIDOR:	110012673	CTA. ESP:	0

FECHA Y LECTURA ANTERIOR	1158	FECHA Y LECTURA ACTUAL	1175
EVOLUCIÓN DE SU CONSUMO		MENSAJES AL CLIENTE	
06-06-2015	1158	06-07-2015	1175
Promedio de Consumo DMQ		MONTO SUBSIDIADO USD	
24 m3		8.45	



Empresa Pública Metropolitana de Agua Potable y Saneamiento



00000912

TOTAL A PAGAR USD 9.12

DESCRIPCIÓN	VALOR USD
AGUA	5.06
ALCANTARILLADO	1.96
ADMIN. CLIENTES	2.10

CENTRO DE RECAUDACIÓN "UNIÓN Y PROGRESO"
 21 JUL 2015
CANCELADO

IVA Tarifa 0%	0.00
Subtotal Tarifa 0%	9.12
IVA Tarifa 12%	0.00
Subtotal Tarifa 12%	0.00

MESES DEUDA	1	TOTAL A PAGAR	USD 9.12
-------------	---	---------------	----------

FECHA EMISIÓN: 03-07-2015
 FECHA VENCIMIENTO: 20-07-2015
 VALIDO ÚNICAMENTE CON REGISTRO DE PAGO, SELLO O COMPROBANTE ELECTRÓNICO

El Agua Potable de esta Empresa Pública tiene certificación del cumplimiento de la norma INEN 1108

RECAUDACIÓN



EMPRESA ELÉCTRICA QUITO S.A. E.E.Q.
Las Casas E1-24 y Av. 10 de Agosto
R.U.C.: 1790053897001
CONTRIBUYENTE ESPECIAL
RESOLUCIÓN N°: 5383

Factura No. 001-007-002243922
Autorización SRI: 1116126814
Fecha Autorización: 2014-12-23
Válida Hasta: 2015-12-23

N.º de Control: 141434108-63
Valor a pagar: 8.85

Fecha de Emisión: 2015-07-14

Fecha de Vencimiento: 2015-08-03

INFORMACIÓN DEL CONSUMIDOR

SUMINISTRO: 1414341-6 GARCIA PENA NATIVIDAD
Cédula / R.U.C.: 1708945942
Código Postal: 170810
Dirección servicio: ABDON CALDERON 5 PUENTE 6 CONOCOTO
Plani/Geocodigo: 68 01-05-005-1990 Tel: 205-Residencial (Baja Tension)
Provincia - Cantón - Parroquia: PICHINCHA - DISTRITO METROPOLITANO QUITO - CONOCOTO
Dirección notificación: Domicilio

1. FACTURACIÓN SERVICIO ELÉCTRICO Y ALUMBRADO PÚBLICO

Módulo: 1388466-LIN-AB Factor multiplicación: 1.00 Constante: 1.00
Desde: 2015-06-12 Hasta: 2015-07-13 Tipo consumo: Leído
Factor Potencia: 1.00 Penalización Fp: 0.000000 Factor Corrección: 1.00


Descripción	Actual	Anterior	Consumo	Unid.	Valores
Energía	365.00	256.00	109	kWh	8.74

VALOR COMSUMO: 8.74
COMERCIALIZACION 1.41
SUBSIDIO CRUZADO 1.70
SUBSID TARI DIG.ELEC 2.68
SUBSID. TARI.DIG.COME 0.71
I.V.A.(0%) 0.00
SUBTOTAL SERVICIO ELÉCTRICO (SE): 5.06
SERV.ALUM.PUB 0.75
SUBTOTAL ALUMBRADO PÚBLICO (AP): 0.75
TOTAL SE Y AP (1): 5.81

OFRO POR:

Tarifa de Dignidad	3.39
Cobcción Eléctrica	0.00
Calentamiento de Agua	0.00
Total:	3.39

26.61%
10.6%



2. VALORES PENDIENTES

CONCEPTO	VALOR
TOTAL VALORES PENDIENTES (2):	0.00

-34-

3. RECAUDACIÓN TERCEROS

ESTOS VALORES NO FORMAN PARTE DE LOS INGRESOS DE LA EMPRESA ELÉCTRICA

CONCEPTO	SUSTENTO LEGAL	VALOR
IMPUESTO BOMBEROS	Ley de Defensa Contra Incendios	1.77
TASA RECOLECCIÓN BAS.	Ordenanza Municipal	1.27
RECAUDACIÓN TERCEROS (3)		3.04

TOTAL APAGAR		
Servicio Eléctrico y Alumbrado Público(1):		5.81
Valores Pendientes (2):		0.00
Recaudación Terceros (3):		3.04
TOTAL (1 + 2 + 3):		8.85

Pagar hasta: 2015-08-03

AHORRO POR:

Tarifa de Dignidad	3.39
Cobcción Eléctrica	0.00
Calentamiento de Agua	0.00
Total:	3.39

Factura No. 001-007-002577808
Autorización SRI: 1116126814
Fecha Autorización: 2014-12-23
Válida Hasta: 2015-12-23
Fecha de Emisión: 2015-08-14

No. de Control: 156151604-5K
Valor a pagar: 14.62
Fecha de Vencimiento: 2015-09-01

INFORMACIÓN DEL CONSUMIDOR

SUMINISTRO: 1561516-8 NUNEZ ALBA TOMAS LUCAS
Código Único Electrónico Nacional: 1401561516 Cédula / R.U.C.: 1900108307
Dirección servicio: PSJ/SN SN PB CALDERON SENDEROS DEL VALLE
Plan/Geocódigo: 68 01-03-005-2710 Tarifa: 205-Residencial (Baja Tension)
Provincia - Cantón - Parroquia: PICHINCHA - DISTRITO METROPOLITANO QUITO - CONOCOTO
Dirección notificación: Domicilio

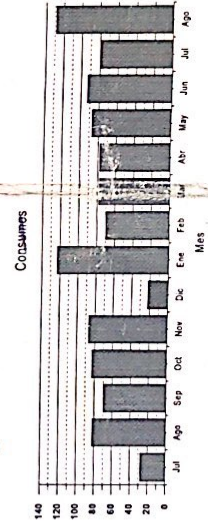
1. FACTURACIÓN SERVICIO ELÉCTRICO Y ALUMBRADO PÚBLICO

Medidor: 606865-SAX-AB Factor multiplicación: 1.00
Desde: 2015-07-13 Hasta: 2015-08-12
Factor: Penencia: 1.00 Penalización Fp: 0.000000
Días Facturados: 30 Tipo consumo: Leído
Factor Corrección: 1.00

Descripción	Actual	Anterior	Consumo	Unid.	Valores
Energía	7849.00	7720.00	129	kWh	10.41
CAR CONOCOTO 0000 06/28/2015 10:20:11 PEJLGPISJIS					
NUNEZ ALBA TOMAS LUCAS 1001561516045 14.62					
0.00					
0.00 ACTURA PAGADA ***					
Total: 0.00					

VALOR CONSUMO:	10.41
COMERCIALIZACION	1.41
SUBSIDIO CRUZADO	2.00
I.V.A.(0%)	0.00
SUBTOTAL SERVICIO ELÉCTRICO (SE):	9.82
SERV ALUM.PUB	0.87
SUBTOTAL ALUMBRADO PÚBLICO (AP):	0.87
TOTAL SE Y AP (1):	10.69

40.16% wbe C



2. VALORES PENDIENTES
CONCEPTO VALOR
TOTAL VALORES PENDIENTES (2): 0.00

CAR576 000 06/28/2015 10:20:11 1001561516045
NUNEZ ALBA TOMAS LUC PEJLGPISJIS

Factura No. 001-007-002577808
Autorización SRI: 1116126814
Fecha Autorización: 2014-12-23
Válida Hasta: 2015-12-23

Fecha de Emisión: 2015-08-14

INFORMACIÓN DEL CONSUMIDOR

SUMINISTRO: 1561516-8 Cédula / R.U.C.: 1900108307
NUNEZ ALBA TOMAS LUCAS
No. de Control: 156151604-5K
Dirección servicio: PSJ/SN SN PB CALDERON SENDEROS DEL VALLE

3. RECAUDACIÓN TERCEROS

ESTOS VALORES NO FORMAN PARTE DE LOS INGRESOS DE LA EMPRESA ELÉCTRICA

CONCEPTO	SUSTENTO LEGAL	VALOR
IMPUESTO BOMBEROS	Ley de Defensa Contra Incendios	1.77
TASA FISCAL DE COLECCIÓN BAS	Ordenanza Municipal	2.16
RECAUDACIÓN TERCEROS (3)		3.93

TOTAL A PAGAR	
Servicio Eléctrico y Alumbrado Público(1):	10.69
Valores Pendientes (2):	0.00
Recaudación Terceros (3):	3.93
TOTAL (1 + 2 + 3):	14.62

Pagar hasta: 2015-09-01

AHORRO POR:

Tarifa de Dignidad	0.00
Colección Eléctrica	0.00
Calentamiento de Agua	0.00
Total:	0.00



Factura No. 001-007-002569022
 Autorización SRI: 1116126814
 Fecha Autorización: 2014-12-23
 Válida Hasta: 2015-12-23

Las Casas E1-24 y Av. 10 de Agosto
 CONTRIBUYENTE ESPECIAL
 RESOLUCIÓN N°: 5363

Fecha de Emisión: 2015-08-14

INFORMACIÓN DEL CONSUMIDOR

SUMINISTRO: 888970-8 FERNANDEZ P JOSE
 Código Único Eléctrico Nacional: 1400888970 Cédula / R.U.C.: 1706383021
 Dirección servicio: N9B OE3541 PB 1 OE3H CONOCOTO
 Plan/Geocódigo: 68 01-03-005-2470 Tarifa: 205-Residencial (Baja Tensión)
 Provincia - Cantón - Parroquia: PICHINCHA - DISTRITO METROPOLITANO QUITO - CONOCOTO
 Dirección notificación: Domicilio

1. FACTURACIÓN SERVICIO ELÉCTRICO Y ALUMBRADO PÚBLICO

Medidor: 1388893-LIN-AB	Factor multiplicación: 1.00	Constante: 1.00
Desde: 2015-07-13	Hasta: 2015-08-12	Tipo consumo: Leído
Factor Potencia: 1.00	Penalización Fp: 0.000000	Días Facturados: 30
		Factor Corrección: 1.00

VALOR CONSUMO:	9.16
COMERCIALIZACION	1.41
SUBSIDIO CRUZADO	2.00
I.V.A.(0%)	0.00
SUBTOTAL SERVICIO ELÉCTRICO (SE):	8.57
SERV. ALUM. PUB	0.78
SUBTOTAL ALUMBRADO PÚBLICO (AP):	0.78
TOTAL SE Y AP (1):	9.35


AHORRO POR:

Tarifa de Dignidad	0.00
Cocción Eléctrica	0.00
Calentamiento de Agua	0.00
Total:	0.00

DyA. s.d.
to fe 3

2. VALORES PENDIENTES

CONCEPTO	VALOR
TOTAL VALORES PENDIENTES (2):	0.00



Factura No. 001-007-002569022
 Autorización SRI: 1116126814
 Fecha Autorización: 2014-12-23
 Válida Hasta: 2015-12-23

Las Casas E1-24 y Av. 10 de Agosto
 R.U.C.: 1706383021
 CONTRIBUYENTE ESPECIAL
 RESOLUCIÓN N°: 5363

SUMINISTRO: 888970-8
 FERNANDEZ P JOSE

No. de Control: 88897024-K1
 Valor a pagar: 12.90

No. de Control: 88897024-K1
 Valor a pagar: 12.90

Fecha de Vencimiento: 2015-09-01

INFORMACIÓN DEL CONSUMIDOR

SUMINISTRO: 888970-8 Cédula / R.U.C.: 1706383021
 FERNANDEZ P JOSE
 No. de Control: 88897024-K1
 Dirección servicio: N9B OE3541 PB 1 OE3H CONOCOTO

3. RECAUDACIÓN TERCEROS

ESTOS VALORES NO FORMAN PARTE DE LOS INGRESOS DE LA EMPRESA ELÉCTRICA


CONCEPTO	SUSTENTO LEGAL	VALOR
IMPUESTO BOMBEROS	Ley de Defensa Contra Incendios	1.77
TASA RECOLECCION BAS	Ordenanza Municipal	1.78
RECAUDACIÓN TERCEROS (3)		3.55

TOTAL A PAGAR*	
Servicio Eléctrico y Alumbrado Público(1):	9.35
Valores Pendientes (2):	0.00
Recaudación Terceros (3):	3.55
TOTAL (1 + 2 + 3):	12.90

Pagar hasta: 2015-09-01


AHORRO POR:

Tarifa de Dignidad	0.00
Cocción Eléctrica	0.00
Calentamiento de Agua	0.00
Total:	0.00



INFORME DE REGULACIÓN METROPOLITANA

Municipio del Distrito Metropolitano de Quito



Fecha: 2015-12-04 08:51

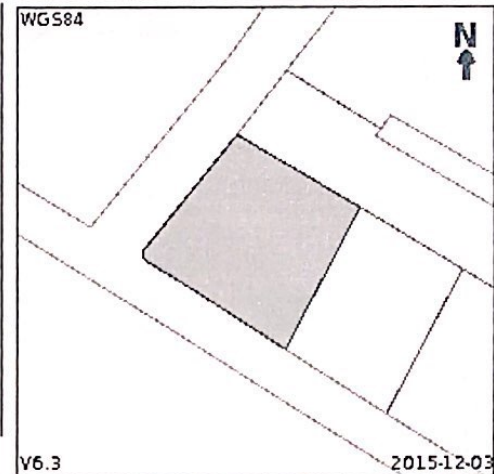
No. 559881

1.- INFORMACIÓN CATASTRAL DEL LOTE EN UNIPROPIEDAD *

PROPIETARIO
 C.C./R.U.C: 1714621370
 Nombre del propietario: PILLAJO JATIVA GLADYS ALEXANDRA

DATOS TÉCNICOS DEL LOTE
 Número de predio: 618221
 Geo clave: 170110561164005111
 Clave catastral anterior: 21606 05 006 000 000 000
 En derechos y acciones: SI
 Área del lote (escritura): 859,00 m2
 Área del lote (levantamiento): 0,00 m2
 ETAM (SU) - Según Ord.#269: 3,42 % (+27,77 m2)
 Área bruta de construcción total: 163,66 m2
 Frente del lote: 59,30 m
 Administración zonal: CHILLOS
 Parroquia: Conocoto
 Barrio / Sector: ANDALUZ

2.- UBICACIÓN DEL LOTE *



3.- CALLES

Calle	Ancho (m)	Referencia	Radio curva de retorno	Nomenclatura
ANTONIO CONFORTE	8	4 m al eje de la vía		N9
LOS GIRASOLES	10	5 m al eje de la vía	5	Oe31

4.- REGULACIONES

A31 ((PQ) Quebradas no se permiten habilitaciones de suelo ni edificaciones)
 (PQ) Quebradas no se permiten habilitaciones de suelo ni edificaciones

Clasificación del suelo: (SU) Suelo Urbano **Uso principal:** (PE) Protección ecológica/Áreas naturales

ZONA
 Zonificación: A9 (A1003-35)
 Lote mínimo: 1000 m2
 Frente mínimo: 20 m
 COS total: 105 %
 COS en planta baja: 35 %

PISOS
 Altura: 12 m
 Número de pisos: 3

RETIROS
 Frontal: 5 m
 Lateral: 3 m
 Posterior: 3 m
 Entre bloques: 6 m

Forma de ocupación del suelo: (A) Aislada **Clasificación del suelo:** (SU) Suelo Urbano
Uso principal: (R1) Residencia baja densidad **Servicios básicos:** SI

5.- AFECTACIONES

Descripción	Tipo de vía	Derecho de vía	Retiro	Observación

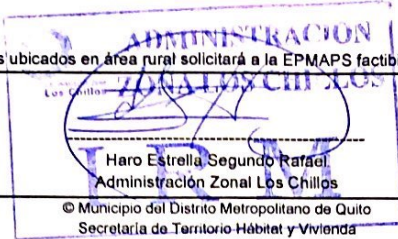
6.- OBSERVACIONES

- RADIO DE CURVATURA 5.0M.
- ZONA LOS CHILLOS-PARROQUIA CONOCOTO./
- AFECTACIÓN PARCIAL Y VARIABLE POR REGULARIZACIÓN DE LA VÍA. SOLICITE REPLANTEO VIAL DE LA MISMA
- EL PROPIETARIO PARA CONSTRUIR MANTENDRA LA FAJA DE PROTECCION CONSIDERANDO LA ORDENANZA VIGENTE. DEBIENDO SOLICITAR EL BORDE SUPERIOR DE QUEBRADA EN LA DAYC.
- . . *
- INFORME VALIDO PARA EL 100% DE LOS DERECHOS Y ACCIONES DEL PREDIO
- El predio está asignado con protección de quebrada (PQ), para precisar el área correspondiente a la zona PQ solicitará la definición del borde superior de quebrada a la DMC.
- (PQ) Quebradas no se permiten habilitaciones de suelo ni edificaciones

8.- NOTAS

- Los datos aquí representados están referidos al Plan de Uso y Ocupación del Suelo e instrumentos de planificación complementarios, vigentes en el DMQ.
- * Esta información consta en los archivos catastrales del MDMDQ. Si existe algún error acercarse a las unidades desconcentradas de Catastro de la Administración Zonal correspondiente para la actualización y corrección respectiva.
- Este informe no representa título legal alguno que perjudique a terceros.
- Este informe no autoriza ningún trabajo de construcción o división de lotes, tampoco autoriza el funcionamiento de actividad alguna.
- El ETAM es el "Error Técnico Aceptable de Medición", expresado en porcentaje y m2, que se acepta entre el área establecida en el título de propiedad (escritura) y el área del levantamiento del terreno, dentro del proceso de regularización de excedentes y diferencias de áreas de acuerdo a los artículos 481 y 481.1 del COOTAD y a la Ordenanza Metropolitana 269.
- Para iniciar cualquier proceso de habilitación de la edificación del suelo o actividad, se deberá obtener el IRM respectivo en la administración zonal correspondiente.
- Este informe tendrá validez durante el tiempo de vigencia del PUOS.

- Para la habilitación de suelo y edificación los lotes ubicados en área rural solicitará a la EPMAPS factibilidad de servicios de agua potable y alcantarillado.



INFORME DE REGULACIÓN METROPOLITANA		QUITO ALCALDÍA	
Municipio del Distrito Metropolitano de Quito			
Fecha: 2015-10-01 14:53		No. 552138	
1.- INFORMACIÓN CATASTRAL DEL LOTE EN UNIPROPIEDAD *		2.- UBICACIÓN DEL LOTE *	
PROPIETARIO C.C./R.U.C: 1719253112 Nombre del propietario: YANEZ CHUQUITARCO HENRY ANDRES Y OTROS DATOS TÉCNICOS DEL LOTE Número de predio: 618215 Geo clave: 170110561164002111 Clave catastral anterior: 21606 05 009 000 000 000 En derechos y acciones: SI Área del lote (escritura): 899,90 m2 Área del lote (levantamiento): 0,00 m2 ETAM (SU) - Según Ord.#269: 3,25 % (-+29,20 m2) Área bruta de construcción total: 1210,42 m2 Frente del lote: 13,00 m Administración zonal: CHILLOS Parroquia: Conocoto Barrio / Sector: ANDALUZ			
3.- CALLES			
Calle	Ancho (m)	Referencia	Radio curva de retorno
CALLE LOS GIRASOLES	10	5 m al eje de la via	Nomenclatura
4.- REGULACIONES			
A31 ((PQ) Quebradas no se permiten habilitaciones de suelo ni edificaciones) (PQ) Quebradas no se permiten habilitaciones de suelo ni edificaciones Clasificación del suelo: (SU) Suelo Urbano Uso principal: (PE) Protección ecológica/Áreas naturales ZONA Zonificación: A9 (A1003-35) Lote mínimo: 1000 m2 Frente mínimo: 20 m COS total: 105 % COS en planta baja: 35 % Forma de ocupación del suelo: (A) Aislada Uso principal: (R1) Residencia baja densidad			
		PISOS Altura: 12 m Número de pisos: 3	RETIROS Frontal: 5 m Lateral: 3 m Posterior: 3 m Entre bloques: 6 m
		Clasificación del suelo: (SU) Suelo Urbano Servicios básicos: SI	
5.- AFECTACIONES			
Descripción	Tipo de vía	Derecho de vía	Retiro
Observación			
6.- OBSERVACIONES			
- ZONA LOS CHILLOS-PARROQUIA CONOCOTO./ - SOLICITE CERTIFICACION VIAL DEL PASAJE DEL LADO NORTE Y ESTE DE LA PROPIEDAD EN ESTA ADMINISTRACION - ** - INFORME VALIDO PARA EL 100% DE LOS DERECHOS Y ACCIONES DEL PREDIO - El predio está asignado con protección de quebrada (PQ), para precisar el área correspondiente a la zona PQ solicitará la definición del borde superior de quebrada a la DMC. - (PQ) Quebradas no se permiten habilitaciones de suelo ni edificaciones			
8.- NOTAS			
- Los datos aquí representados están referidos al Plan de Uso y Ocupación del Suelo e instrumentos de planificación complementarios, vigentes en el DMQ. - * Esta información consta en los archivos catastrales del MDMDQ. Si existe algún error acercarse a las unidades desconcentradas de Catastro de la Administración Zonal correspondiente para la actualización y corrección respectiva. - Este informe no representa título legal alguno que perjudique a terceros. - Este informe no autoriza ningún trabajo de construcción o división de lotes, tampoco autoriza el funcionamiento de actividad alguna. - El ETAM es el "Error Técnico Aceptable de Medición", expresado en porcentaje y m2, que se acepta entre el área establecida en el título de propiedad (escritura) y el área del levantamiento del terreno, dentro del proceso de regularización de excedentes y diferencias de áreas de acuerdo a los artículos 481 y 481.1 del COOTAD y a la Ordenanza Metropolitana 269. - Para iniciar cualquier proceso de habilitación de la edificación del suelo o actividad, se deberá obtener el IRM respectivo en la administración zonal correspondiente. - Este informe tendrá validez durante el tiempo de vigencia del PUOS. - Para la habilitación de suelo y edificación los lotes ubicados en área rural solicitará a la EPMAPS factibilidad de servicios de agua potable y alcantarillado.			

 ADMINISTRACION ZONAL LOS CHILLOS Haro Estrella Segundo Rafael Administración Zonal Los Chillos	
© Municipio del Distrito Metropolitano de Quito Secretaría de Territorio Hábitat y Vivienda 2011 - 2015	

INFORME DE REGULACIÓN METROPOLITANA		QUITO ALCALDÍA	
Municipio del Distrito Metropolitano de Quito			
Fecha: 2015-10-01 14:58		No. 552141	
1.- INFORMACIÓN CATASTRAL DEL LOTE EN UNIPROPIEDAD *		2.- UBICACIÓN DEL LOTE *	
PROPIETARIO C.C./R.U.C: 1701857268 Nombre del propietario: FERNANDEZ PAUCAR SEGUNDO JUAN DATOS TÉCNICOS DEL LOTE Número de predio: 618216 Geo clave: 170110561164001111 Clave catastral anterior: 21606 05 020 000 000 000 En derechos y acciones: SI Área del lote (escritura): 2862,00 m2 Área del lote (levantamiento): 0,00 m2 ETAM (SU) - Según Ord.#269: 1,82 % (+52,11 m2) Área bruta de construcción total: 1013,03 m2 Frente del lote: 142,17 m Administración zonal: CHILLOS Parroquia: Conocoto Barrio / Sector: ANDALUZ			
3.- CALLES			
Calle	Ancho (m)	Referencia	Radio curva de retorno
LOS GIRASOLES	6	3 m al eje de la vía	Oe3l
CALLE SIN NOMBRE (OESTE)	10	5 m al eje de la vía	
4.- REGULACIONES			
A31 ((PQ) Quebradas no se permiten habilitaciones de suelo ni edificaciones) (PQ) Quebradas no se permiten habilitaciones de suelo ni edificaciones Clasificación del suelo: (SU) Suelo Urbano Uso principal: (PE) Protección ecológica/Áreas naturales ZONA Zonificación: A9 (A1003-35) Lote mínimo: 1000 m2 Frente mínimo: 20 m COS total: 105 % COS en planta baja: 35 % PISOS Altura: 12 m Número de pisos: 3 RETIROS Frontal: 5 m Lateral: 3 m Posterior: 3 m Entre bloques: 6 m Forma de ocupación del suelo: (A) Aislada Uso principal: (R1) Residencia baja densidad Clasificación del suelo: (SU) Suelo Urbano Servicios básicos: SI			
5.- AFECTACIONES			
Descripción	Tipo de vía	Derecho de vía	Retiro
			Observación
6.- OBSERVACIONES			
- ZONA LOS CHILLOS - PARROQUIA CONOCOTO - AFECTACION PARCIAL Y VARIABLE POR REGULARIZACION DE LA VIA. SOLICITE REPLANTEO VIAL - EL PROPIETARIO PARA CONSTRUIR MANTENDRA LA FAJA DE PROTECCION CONSIDERANDO LA ORDENANZA VIGENTE. DEBIENDO SOLICITAR EL BORDE SUPERIOR DE QUEBRADA EN LA DAYC. - INFORME VALIDO PARA EL 100% DE LOS DERECHOS Y ACCIONES DEL PREDIO - SOLICITE CERTIFICACION VIAL DEL PASAJE SIN NOMBRE DEL LADO SUR DE LA PROPIEDAD EN ESTA ADMINISTRACION - El predio está asignado con protección de quebrada (PQ), para precisar el área correspondiente a la zona PQ solicitará la definición del borde superior de quebrada a la DMC. - (PQ) Quebradas no se permiten habilitaciones de suelo ni edificaciones			
8.- NOTAS			
- Los datos aquí representados están referidos al Plan de Uso y Ocupación del Suelo e instrumentos de planificación complementarios, vigentes en el DMQ. - * Esta información consta en los archivos catastrales del MDMDQ. Si existe algún error acercarse a las unidades desconcentradas de Catastro de la Administración Zonal correspondiente para la actualización y corrección respectiva. - Este informe no representa título legal alguno que perjudique a terceros. - Este informe no autoriza ningún trabajo de construcción o división de lotes, tampoco autoriza el funcionamiento de actividad alguna. - El ETAM es el "Error Técnico Aceptable de Medición", expresado en porcentaje y m2, que se acepta entre el área establecida en el título de propiedad (escritura) y el área del levantamiento del terreno, dentro del proceso de regularización de excedentes y diferencias de áreas de acuerdo a los artículos 481 y 481.1 del COOTAD y a la Ordenanza Metropolitana 269. - Para iniciar cualquier proceso de habilitación de la edificación del suelo o actividad, se deberá obtener el IRM respectivo en la administración zonal correspondiente. - Este informe tendrá validez durante el tiempo de vigencia del PUOS.			

- Para la habilitación de suelo y edificación los lotes ubicados en área rural solicitará a la EPMAPS factibilidad de servicios de agua potable y alcantarillado.

		
	<p>Haro Estrella Segundo Rafael Administración Zonal Los Chillos</p>	

Municipio del Distrito Metropolitano de Quito
Secretaría de Territorio Hábitat y Vivienda
2011 - 2015

127

INFORME DE REGULACIÓN METROPOLITANA		QUITO	
Municipio del Distrito Metropolitano de Quito		ALCALDÍA	
Fecha: 2015-10-01 09:56		No. 552052	
1.- INFORMACIÓN CATASTRAL DEL LOTE EN UNIPROPIEDAD *		2.- UBICACIÓN DEL LOTE *	
PROPIETARIO C.C./R.U.C: 1010101010 Nombre del propietario: PROPIETARIO NO IDENTIFICADO DATOS TÉCNICOS DEL LOTE Número de predio: 3023475 Geo clave: 170110561166001112 Clave catastral anterior: 21606 05 017 000 000 000 En derechos y acciones: NO Área del lote (escritura): 931,00 m2 Área del lote (levantamiento): 0,00 m2 ETAM (SU) - Según Ord.#269: 3,19 % (-+29,71 m2) Área bruta de construcción total: 937,03 m2 Frente del lote: 60,44 m Administración zonal: CHILLOS Parroquia: Conocoto Barrio / Sector: ANDALUZ			
3.- CALLES			
Calle	Ancho (m)	Referencia	Radio curva de retorno
IGNACIO ORUÑA	0		N9D
4.- REGULACIONES			
ZONA Zonificación: A9 (A1003-35) Lote mínimo: 1000 m2 Frente mínimo: 20 m COS total: 105 % COS en planta baja: 35 %		PISOS Altura: 12 m Número de pisos: 3	
Forma de ocupación del suelo: (A) Aislada Uso principal: (R1) Residencia baja densidad		RETIROS Frontal: 5 m Lateral: 3 m Posterior: 3 m Entre bloques: 6 m	
		Clasificación del suelo: (SU) Suelo Urbano Servicios básicos: SI	
5.- AFECTACIONES			
Descripción	Tipo de vía	Derecho de vía	Retiro Observación
6.- OBSERVACIONES			
- ZONA LOS CHILLOS - PARROQUIA CONOCOTO - INTERESADO PREVIO A EMITIR EL PRESENTE IRM, DEBE PRESENTAR UNA COPIA DEL PLANO DE FRACCIONAMIENTO APROBADO POR EL DMQ YA QUE SE DESCONOCE LA SECCIÓN TRANSVERSAL DE LAS VIAS. - **			
8.- NOTAS			
- Los datos aquí representados están referidos al Plan de Uso y Ocupación del Suelo e instrumentos de planificación complementarios, vigentes en el DMQ. - * Esta información consta en los archivos catastrales del MDMDQ. Si existe algún error acercarse a las unidades desconcentradas de Catastro de la Administración Zonal correspondiente para la actualización y corrección respectiva. - Este informe no representa título legal alguno que perjudique a terceros. - Este informe no autoriza ningún trabajo de construcción o división de lotes, tampoco autoriza el funcionamiento de actividad alguna. - El ETAM es el "Error Técnico Aceptable de Medición", expresado en porcentaje y m2, que se acepta entre el área establecida en el título de propiedad (escritura) y el área del levantamiento del terreno, dentro del proceso de regularización de excedentes y diferencias de áreas de acuerdo a los artículos 481 y 481.1 del COOTAD y a la Ordenanza Metropolitana 269. - Para iniciar cualquier proceso de habilitación de la edificación del suelo o actividad, se deberá obtener el IRM respectivo en la administración zonal correspondiente. - Este informe tendrá validez durante el tiempo de vigencia del PUOS. - Para la habilitación de suelo y edificación los lotes ubicados en área rural solicitará a la EPMAPS factibilidad de servicios de agua potable y alcantarillado.			
© Municipio del Distrito Metropolitano de Quito Secretaría de Territorio Hábitat y Vivienda 2011 - 2015			

-27-
vicio usi etc

ASENTAMIENTO HUMANO DE HECHO Y CONSOLIDADO DE INTERÉS SOCIAL
DENOMINADO "SENDEROS DEL VALLE"

UBICACIÓN:

PROVINCIA PICHINCHA - CANTON QUITO
PARROQUIA DE CONOCOTO -SECTOR ANDALUZ

CONTIENE:

IMPLANTACIÓN GENERAL
PERFILES - UBICACION

CORTE VIALES
CUADRO DE AREAS

PROYECTO:

ARQ. JHONY REVELO
LP: 4442

LEVANTÓ:

ARQINGEORE
INGEO

C.C:

21606 05 006/ 21606 05 009
21606 05 020/ 21606 05 021

PREDIO:

618221, 618215, 618216, 618229

FECHA:

2015

REPRESENTANTE LEGAL:

SR. JUAN EDUARDO VERDUGO IDROVO
1712690716

dibujo: ARQINGEO

JUAN.CARLOS.REVELO.P

LÁMINA:

1/1

ESCALA:

1:250

AREA LEV:

SELLOS MUNICIPALES:

26-
veinte y seis

ASENTAMIENTO DE HECHO Y CONSOLIDADO
"SENDEROS DEL VALLE"

UBICACIÓN:

PROVINCIA PICHINCHA - CANTON QUITO
PARROQUIA DE CONOCOTO -SECTOR ANDALUZ

CONTIENE:


CABIDA

CORTE VIALES

PERFILES - UBICACION

CUADRO DE AREAS

PROYECTO:



ARQ. JHONNY REVELO

LEVANTÓ:

ARQINGEORE
INGEO

C.C:

2160605020

Nº PREDIO:

0618216

FECHA:

septiembre 2015

REPRESENTANTE LEGAL:



SR JUAN EDUARDO VERDUGO IDROVO
1712690716

dibujo: ARQINGEO

JUAN CARLOS REVELO.P

LÁMINA:

1/1

ESCALA:

1:400

AREA LEV:

0.59 HAS

SELLOS MUNICIPALES:



UNIDAD ESPECIAL REGULA
TU BARRIO

SECRETARÍA DE COORDINACIÓN Y PARTICIPACIÓN CIUDADANA

SENDEROS DEL VALLE

PLANO

C

García Moreno N6-01 y Mejía

Tel.: 3952-300 Ext.: 15026 / 15027 / 15028

www.quito.gob.ec
veinte y cuatro

-24-



UNIDAD ESPECIAL REGULA
TU BARRIO

SECRETARÍA DE COORDINACIÓN Y PARTICIPACIÓN CIUDADANA

CABIDA GENERAL

BARRIO SENDEROS DEL VALLE

García Moreno N6-01 y Mejía

Tel.: 3952-300 Ext.: 15026 / 15027 / 15028

-23-
www.quito.gob.ec
veinte y tres