

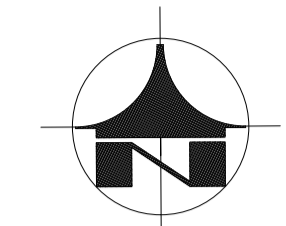


CUADRO PUNTOS GPS			
PTO	ESTE	NORTE	ALTURA
GPS 1	514865.589	9979689.88	2430.242
GPS 2	514943.417	9979755.76	2426.153
GPS 3	514753.185	9979935.76	2428.067

COORDENADAS TMQ WGS84

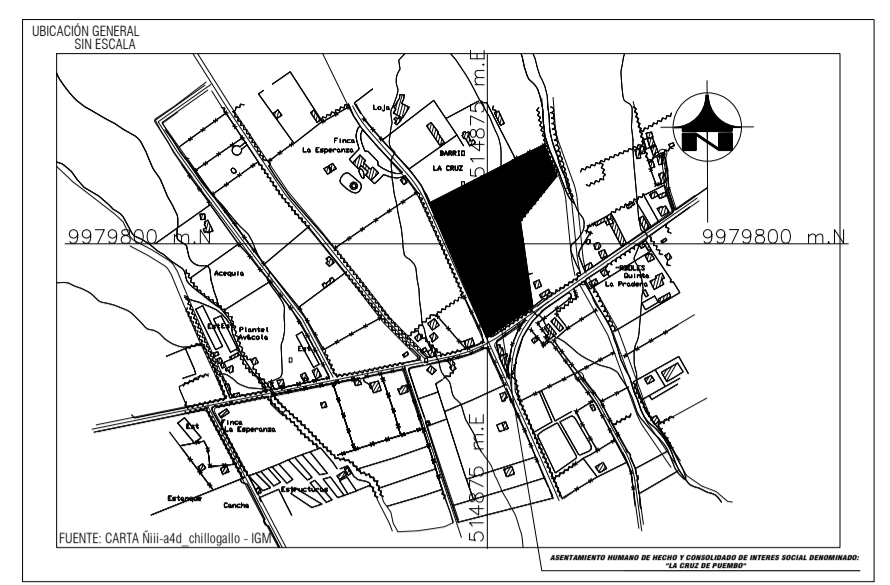
IMPLANTACION GENERAL

ESCALA 1 : 750



CORTE A-A
ESCALA 750 H: 1 - V:1

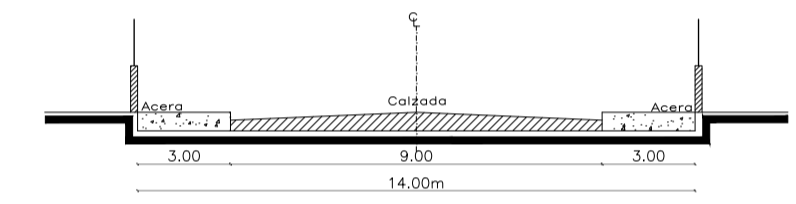
CORTE B-B
ESCALA 750 H: 1 - V:1



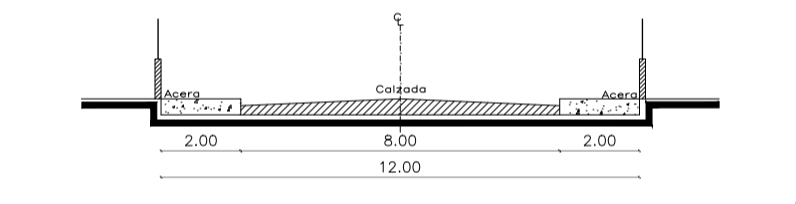
CUADRO DE AREA Y LINDEROS						
LOTE	AREA BRUTA	AREA DE PROTECCION DE QUEBRADA	AREA AFECTACION VIAL	AREA FAJA DE PROTECCION DE CANAL DE RIEGO	AREA UTIL	
N°	m2	m2	m2	m2	NORTE	SUR
					m	m
1	621.55	14.41	19.05	588.09	45,56m con Pasaje N3	1,12m con Calle Oe3 DOCTOR/A JULIO TOBAR DONOSO 13,77m con Lote N° 2
2	300.49		27.13	273.36	24,55m con Pasaje N3	14,65m con Lote N° 10, 7,41m con Lote N° 9
3	278.20		278.20	21,71m con Pasaje N3	21,58m con Lote N° 8	12,84m con Propiedad Particular
4	273.70		273.70	21,25m con Pasaje N3	0,67m con Lote N° 8, 7,99m con Lote N° 7, 12,41m con Lote N° 6	13,10m con Lote N° 5
5	450.47		450.47	31,25m con Propiedad Particular	23,64m con Lote N° 6	18,96m con Lote N° 18
6	895.56		895.56	23,64m con Lote N° 5, 12,41m con Lote N° 4	11,91m con Lote N° 12, 12,13m con Propiedad Particular	33,55m con Pasaje Euclides Arias
7	98.28		98.28	7,99m con Lote N° 4, 2,64m con Propiedad Particular, 21,58m con Lote N° 3, 0,67m con Lote N° 4	8,11m con Pasaje N2B	12,09m con Lote N° 6
8	331.02		331.02	7,41m con Lote N° 2, 23,70m con Propiedad Particular	24,81m con Pasaje N2B	12,67m con Lote N° 7
9	442.58		53.35	389.23	23,70m con Propiedad Particular	30,33m con Pasaje N2B
10	210.97		210.97	0,45m con Lote N° 1, 14,65m con Lote N° 2	14,68m con Pasaje N2B	14,30m con Lote N° 9
11	212.13		212.13	15,10m con Lote N° 1	14,85m con Pasaje N2B	14,14m con Lote N° 10
12	400.01		18.57	381.44	27,97m con Lote N° 1	29,08m con Pasaje N2B
13	130.02		20.47	147.72	94.83	1,72m con Calle Oe3 DOCTOR/A JULIO TOBAR DONOSO, 9,92m con Propiedad Particular
14	906.36		55.21	851.15	69,78m con Pasaje N2B	72,68m con Propiedad Particular
15	300.82		300.82	22,58m con Pasaje N2B	22,65m con Propiedad Particular	13,30m con Lote N° 16
16	396.08		396.08	29,22m con Pasaje N2B	27,29m con Propiedad Particular	14,94m con Lote N° 6
17	601.67		601.67	11,91m con Lote N° 6	5,65m con Lote N° 22	84,40m con Pasaje Euclides Arias
18	1.396.96	57.01	1.339.95	60,60m con Propiedad Particular	69,15m con Lote N° 19	Ld=16,10m con Propiedad Particular
19	1.396.93	75.48	1.321.45	69,15m con Lote N° 18	41,57m con Pasaje N2B, 37,58m con Lote N° 20	Ld=18,14m con Propiedad Particular
20	1.397.11	151.62	1.245.49	Ld=25,83m con Pasaje N2B, 37,58m con Lote N° 19	48,30m con Propiedad Particular	Ld=24,23m con Propiedad Particular
21	1.397.01		1.397.01	25,92m con Pasaje N2B	Ld=60,32m con Propiedad Particular	28,20m con Lote N° 20
22	951.20		951.20	35,36m con Propiedad Particular, 5,65m con Lote N° 17	35,17m con Lote N° 24	27,30m con Pasaje Euclides Arias
23	1.828.41		9.00	108.95	1.710.46	77,96m con Propiedad Particular
24	2.872.04		15.51	114.26	2.742.27	76,60m con Lote N° 23, 35,17m con Lote N° 22
25	336.86		8.21	47.64	281.01	31,40m con Lote N° 24
26	456.98		10.15	74.59	372.24	29,03m con Lote N° 25
27	1.681.28		1.46	15.04	1.664.78	14,10m con Lote N° 34, 9,96m con Lote N° 33, 24,40m con Lote N° 31, 24,40m con Lote N° 31, 5,78m con Lote N° 30
28	379.88		379.88	19,75m con Lote N° 24	19,84m con Lote N° 29	20,04m con Pasaje Euclides Arias
29	182.57		182.57	19,84m con Lote N° 28	19,49m con Lote N° 30	9,68m con Pasaje Euclides Arias
30	952.70		8.05	944.65	5,78m con Lote N° 27, 19,49m con Lote N° 29	19,08m con CALLE EJE TRANS. 24 DE MAYO
31	1.068.33		10.74	1.057.59	24,40m con Lote N° 27	23,03m con CALLE EJE TRANS. 24 DE MAYO
32	1.266.31		21.77	1.244.54	24,40m con Lote N° 27	29,41m con CALLE EJE TRANS. 24 DE MAYO
33	259.80		259.80	9,96m con Lote N° 27	9,94m con Pasaje N1A	26,23m con Lote N° 32
34	377.40		25.29	118.04	234.07	14,10m con Pasaje N1A
35	328.78		33.24	27.39	268.15	16,52m con Pasaje N1A
TOTAL	25.380.46	284.11	178.30	693.94	24.224.11	

CUADRO VALORADO DE OBRA													
DESCRIPCION RUBRO	UMD.	CANT.	P. UNIT.	P. TOTAL	AÑO								
					I AÑO	II AÑO	III AÑO	IV AÑO	V AÑO	VI AÑO	VII AÑO	VIII AÑO	
IMPRESION MANUA DE TISSOT	m2	2700.00	0.06	2574.00									
REPLAZAR Y VINCULAR CON EQUIPO TOPOGRAFICO	m2	4.00	80.00	320.00									
ESCALIFICACION Y DESALCO DE TIERRA	m3	800.00	0.17	136.00									
SUBBASE CLASE RESURFO Cerrin	m2	1044.50	24.38	25444.65									
Canales, Manosteras y Fuelle	m2	2700.00	12.78	34524.00									
ADQUINTE DE CEMENTO Fc=300kg/cm2	m3	414.00	19.96	8264.16									
ALCANTARILLADO TUBERIA PVC NORMAL	m	414.00	19.96	8264.16									
PROB DE REVISION DE E. Escuelas, Usos	u	10.00	170.98	1709.80									
compartimentacion y grillas, instalacion de	gral	1.00	1000.00	1000.00									
Energia Electrica	gral	1.00	1000.00	1000.00									
Agua Fría	gral	1.00	1000.00	1000.00									
TOTAL DOLARES:				101434.38									

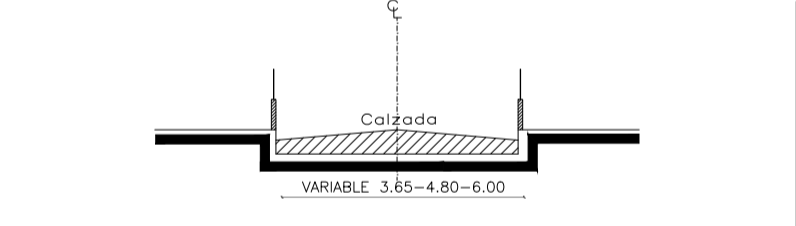
CUADRO DE AREAS GENERAL		
DESCRIPCION	(m2)	Porcentaje %
Área Útil de Lotes	24224,11	87,37
Área Faja Protección de Quebrada (LOTES)	284,11	1,03
Área de Pasajes	2344,15	8,46
Área Afectación Vial (LOTES)	178,30	0,64
Área Faja de Protección de Canal de Riego (LOTES)	693,94	2,50
Área Bruta del Terreno (AREA TOTAL)	27724,61	100,00



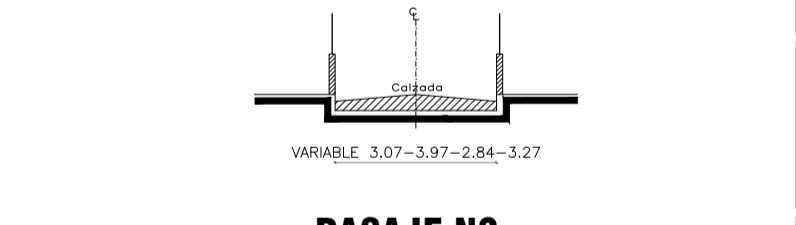
CALLE Oe3 DOCTOR/A JULIO TOBAR DONOSO
ESCALA 1:750



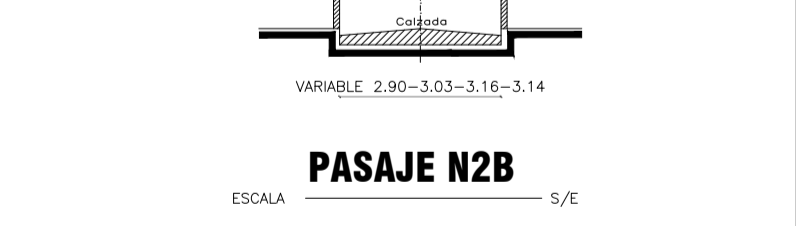
CALLE EJE TRANSVERSAL 24 DE MAYO
ESCALA 1:750



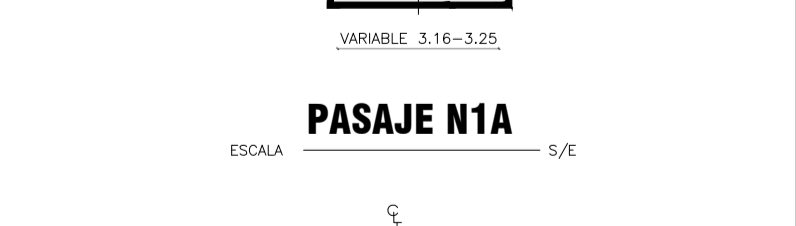
PASAJE EUCLIDES ARIAS
ESCALA 1:750



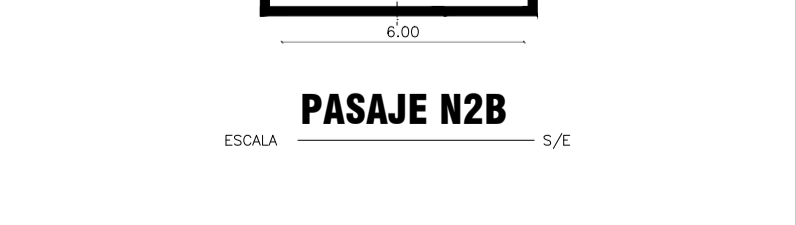
PASAJE N3
ESCALA 1:750



PASAJE N2B
ESCALA 1:750



PASAJE N1A
ESCALA 1:750



PASAJE N2B
ESCALA 1:750

IMPANTACION GENERAL DEL
ASENTAMIENTO HUMANO DE HECHO Y CONSOLIDADO DE INTERES SOCIAL DENOMINADO: "LA CRUZ DE PUEMBO"

PLANIFICACION

REPRESENTANTES ASENTAMIENTO HUMANO DE HECHO Y CONSOLIDADO DENOMINADO DE INTERES SOCIAL DENOMINADO "LA CRUZ DE PUEMBO"

Sr. SANDRA LUCIA TUTILLO QUISHIPU
C.I.: 171320245-3
REPRESENTANTE

CONTIENE: IMPLANTACION GENERAL CUADRO DE AREAS Y LINDEROS CORTES TIPO DE VIAS CORTES TRANSVERSALES Y LONGITUDINALES CUADRO DE PUNTOS GPS

Arq. Torres Araya Fernando Javier
CONSULTOR
4927198811818

UBICACION: Sector La Cruz de Puenbo, Av. 24 de Mayo Parroquia Puenbo - Cantón Quito

FECHA: Diciembre/ 2016

AREA DEL TERRENO: CLAVE CATASTRAL 11027 01 008 Nº DE PRECIO 518645 INDICADAS

LAMINA: 1 DE 1

SELLOS MUNICIPALES