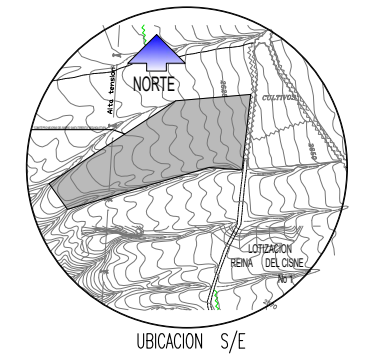


CORTE 1-1
ESCALA 1:100

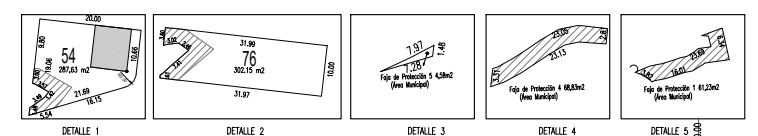


CORTE 2-2
ESCALA 1:100

NOTAS
 - LAS MEDIDAS ANOTADAS PREVALENCEN SOBRE LA ESCALA
 - PARA LOS DETALLES EL CONSTRUCTOR VERIFICAR LAS MEDIDAS EN OBRA
 - TODA MODIFICACION DE NIVEL CONSTAR EN OBSERVACIONES CON FECHA Y FIRMA DE RESPONSABILIDAD
 - LA PLANIFICACION DE NIVEL ES UN REQUERIMIENTO DE LOS PROPIETARIOS Y SON DE SU ABSOLUTA RESPONSABILIDAD
 - LAS COORDENADAS ESTAN GEOREFERENCIADAS AL SISTEMA COORDENADO TM QUITO WGS 84
 - LAS CURVAS DE NIVEL ESTAN REALIZADAS A 1 m INTERVALO



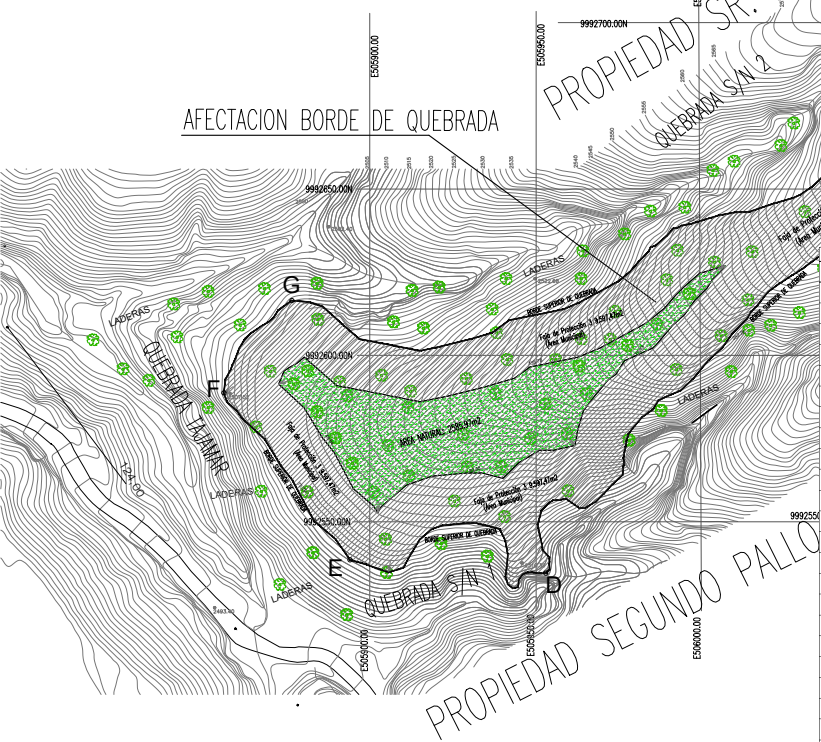
CRONOGRAMA VALORADO DE OBRAS														
ITEM	RUBRO	UNIDAD	% OBRA REALIZADA	CANTIDAD	VALOR UNIT.	VALOR TOTAL	ABO 1	ABO 2	ABO 3	ABO 4	ABO 5			
1	ALCANTARILLADO	ML.	0%	623.41	43.75	27.274.18								
2	AGUA POTABLE	ML.	75%	623.41	12.70	7.917.30								
3	ENERGIA ELECTRICA	ML.	30%	623.41	20.05	12.499.37								
4	CALZADA (adoquin)	M2.	0%	4.266.95	17.07	72.836.83								
5	BORDILLOS	ML.	0%	1.321.58	18.30	24.184.91								
6	ACERAS (homogon)	M2.	0%	3.354.89	16.76	56.227.95								
7	SUB-BASE (e=0.25)	M3.		1.066.73	23.64	25.217.49								
8	MOV. TIERRAS (e=0.50)	M3.		2.133.47	5.62	11.990.10								
9	OBRAS DE MITIGACION													
	ESTUDIO DE SUELOS	U.		5	200.00	1.000.00								
	MUROS DE CONTENCIÓN													
COSTO TOTAL						269.390.82	25.184.91	12.499.37	7.917.30	27.274.18	11.990.10	55.460.18	72.836.83	56.227.95



CUADRO GENERAL DE LINDEROS					
NOMBRE	AREA (m2)	NORTE	SUR	ESTE	OESTE
LOTE TOTAL	50.000,00	PROPIEDAD SR. ALARCON EN FAJA II	PROPIEDAD SR. SEGUNDO PALLO EN FAJA II	CALLE PUEBLO VIA A YOMBAYEN EN FAJA II	QUEBRADA TAMBAY EN TAMBAY EN TAMBAY

CUADRO GENERAL DE AREAS				
DESCRIPCION	AREA (m2)	AREA (m2)	PORCENTAJE (%)	PORCENTAJE (%)
AREA UTIL DE LOTES	18.289,33	18.289,33	42,44	
AREA DE FAJA EN LOTES	299,81	299,81	0,70	
AREAS VERDES:				
AREA VERDE 1:	334,03			
AREA VERDE 2:	63,58	1.223,40	2,84	17,24
AREA VERDE 3:	826,79			
AREA NATURAL:	2.585,97	2.585,97	6,00	
AREAS FAJAS DE PROTECCION (AREA MUNICIPAL):				
AREA FAJA DE PROTECCION 1: (A.M.)	61,23			
AREA FAJA DE PROTECCION 2: (A.M.)	370,80			
AREA FAJA DE PROTECCION 3: (A.M.)	9.597,47	10.837,62	25,15	
AREA FAJA DE PROTECCION 4: (A.M.)	68,83			
AREA FAJA DE PROTECCION 5: (A.M.)	4,58			
AREA FAJA DE PROTECCION 6: (A.M.)	734,71			
AREA DE FAJA DE LINEAS DE ALTA TENSION:	3.963,19	3.963,19	9,20	
AREA DE VAS Y PASAJES:	5.897,81	5.897,81	13,67	
AREA TOTAL DE LEVANTAMIENTO:	43.097,13	43.097,13	100,00	
AREA DE ESCRITURA DEL TERRENO:	50.000,00			

COORDENADAS WGS84 TM QUITO				COORDENADAS DMAC-DMQ			
A	506372.31	9992714.72	P1	506314.29	9992785.51		
B	506175.83	9992680.48	P2	506286.19	9992776.15		
C	506117.73	9992671.31					
D	505952.81	9992534.53					
E	505894.02	9992538.55					
F	505856.12	9992588.72					
G	505876.55	9992618.46					
H	506127.25	9992745.02					
I	506174.14	9992793.73					
J	506387.91	9992857.86					



CUADRO DE AREAS Y LINDEROS									
LOTE	SUPERFICIE TOTAL (m2)	SUPERFICIE (m2)	AREA UTIL (m2)	FAJA DE USO EN LOTES	NORTE (m)	ESTE (m)	OESTE (m)	SUR (m)	AREA (m2)
1	274,26	274,26	274,26		23,51	14,26	19,31	23,00	23,51
2	220,00	220,00	220,00		22,00	22,00	19,00	22,00	22,00
3	220,00	220,00	220,00		22,00	22,00	19,00	22,00	22,00
4	220,00	220,00	220,00		22,00	22,00	19,00	22,00	22,00
5	220,00	220,00	220,00		22,00	22,00	19,00	22,00	22,00
6	220,00	220,00	220,00		22,00	22,00	19,00	22,00	22,00
7	220,00	220,00	220,00		22,00	22,00	19,00	22,00	22,00
8	220,00	220,00	220,00		22,00	22,00	19,00	22,00	22,00
9	220,00	220,00	220,00		22,00	22,00	19,00	22,00	22,00
10	220,00	220,00	220,00		22,00	22,00	19,00	22,00	22,00
11	220,00	220,00	220,00		22,00	22,00	19,00	22,00	22,00
12	235,18	235,18	190,65	18,53	22,00	22,58	7,07	13,14	22,00
13	235,18	235,18	235,18	48,61	20,00	21,14	16,76	20,00	20,00
14	200,00	200,00	200,00		20,00	20,00	19,00	20,00	20,00
15	200,00	200,00	200,00		20,00	20,00	19,00	20,00	20,00
16	200,00	200,00	200,00		20,00	20,00	19,00	20,00	20,00
17	200,00	200,00	200,00		20,00	20,00	19,00	20,00	20,00
18	200,00	200,00	200,00		20,00	20,00	19,00	20,00	20,00
19	200,00	200,00	200,00		20,00	20,00	19,00	20,00	20,00
20	200,00	200,00	200,00		20,00	20,00	19,00	20,00	20,00
21	200,00	200,00	200,00		20,00	20,00	19,00	20,00	20,00
22	200,00	200,00	200,00		20,00	20,00	19,00	20,00	20,00
23	389,01	389,01	389,01		20,00	20,00	19,00	20,00	20,00
24	271,79	271,79	271,79		20,00	20,00	19,00	20,00	20,00
25	200,00	200,00	200,00		20,00	20,00	19,00	20,00	20,00
26	200,00	200,00	200,00		20,00	20,00	19,00	20,00	20,00
27	200,00	200,00	200,00		20,00	20,00	19,00	20,00	20,00
28	200,00	200,00	200,00		20,00	20,00	19,00	20,00	20,00
29	200,00	200,00	200,00		20,00	20,00	19,00	20,00	20,00
30	200,00	200,00	200,00		20,00	20,00	19,00	20,00	20,00
31	200,00	200,00	200,00		20,00	20,00	19,00	20,00	20,00
32	200,00	200,00	200,00		20,00	20,00	19,00	20,00	20,00
33	200,00	200,00	200,00		20,00	20,00	19,00	20,00	20,00
34	276,57	276,57	276,57		20,00	20,00	19,00	20,00	20,00
35	245,69	245,69	245,69		20,00	20,00	19,00	20,00	20,00
36	200,00	200,00	200,00		20,00	20,00	19,00	20,00	20,00
37	200,00	200,00	200,00		20,00	20,00	19,00	20,00	20,00
38	200,00	200,00	200,00		20,00	20,00	19,00	20,00	20,00
39	200,00	200,00	200,00		20,00	20,00	19,00	20,00	20,00
40	200,00	200,00	200,00		20,00	20,00	19,00	20,00	20,00

IMPLANTACION GENERAL
ESCALA 1:1000

CUADRO DE AREAS Y LINDEROS									
LOTE	SUPERFICIE TOTAL (m2)	SUPERFICIE (m2)	AREA UTIL (m2)	FAJA DE USO EN LOTES	NORTE (m)	ESTE (m)	OESTE (m)	SUR (m)	AREA (m2)
41	200,00	200,00	200,00		20,00	20,00	19,00	20,00	20,00
42	200,00	200,00	200,00		20,00	20,00	19,00	20,00	20,00
43	200,00	200,00	200,00		20,00	20,00	19,00	20,00	20,00
44	200,00	200,00	200,00		20,00	20,00	19,00	20,00	20,00
45	314,16	314,16	268,80	44,76	14,85	20,00	23,15	13,59	20,00
46	200,00	200,00	200,00		20,00	20,00	19,00	20,00	20,00
47	200,00	200,00	200,00		20,00	20,00	19,00	20,00	20,00
48	200,00	200,00	200,00		20,00	20,00	19,00	20,00	20,00
49	200,00	200,00	200,00		20,00	20,00	19,00	20,00	20,00
50	200,00	200,00	200,00		20,00	20,00	19,00	20,00	20,00
51	200,00	200,00	200,00		20,00	20,00	19,00	20,00	20,00
52	200,00	200,00	200,00		20,00	20,00	19,00	20,00	20,00
53	200,00	200,00	200,00		20,00	20,00	19,00	20,00	20,00
54	287,63	287,63	251,39	36,31	20,00	20,00	19,00	20,00	20,00
55	200,00	200,00	200,00		20,00	20,00	19,00	20,00	20,00
56	200,00	200,00	200,00		20,00	20,00	19,00	20,00	20,00
57	200,00	200,00	200,00		20,00	20,00	19,00	20,00	20,00
58	200,00	200,00	200,00		20,00	20,00	19,00	20,00	20,00
59	200,00	200,00	200,00		20,00	20,00	19,00	20,00	20,00
60	200,00	200,00	200,00		20,00	20,00	19,00	20,00	20,00
61	200,00	200,00	200,00		20,00	20,00	19,00	20,00	20,00
62	200,00	200,00	200,00		20,00	20,00	19,00	20,00	20,00
63	760,29	760,29	525,41	234,88	20,00	20,00	19,00	20,00	20,00
64	244,19	244,19	244,19		20,00	20,00	19,00	20,00	20,00
65	200,00	200,00	200,00		20,00	20,00	19,00	20,00	20,00
66	200,00	200,00	200,00		20,00	20,00	19,00	20,00	20,00
67	200,00	200,00	200,00		20,00	20,00	19,00	20,00	20,00
68	200,00	200,00	200,00		20,00	20,00	19,00	20,00	20,00
69	200,00	200,00	2						