

Señora
Ivone Von Lippke
Presidenta de la Comisión de Ordenamiento Territorial
Presente.-

Asunto: Revisión requisitos formales Proyecto de Ordenanza que reconoce y aprueba el fraccionamiento del predio No. 5556463, sobre el que se encuentra el Asentamiento Humano de Hecho y Consolidado de Interés Social denominado Barrio "Daniel Montoya Segunda Etapa", a favor de sus copropietarios.

De mi consideración:

Mediante oficio No. A 0149, de 1 de abril de 2019, recibido en esta Secretaría el 2 de abril del corriente, el señor Alcalde Metropolitano, Doctor Mauricio Rodas Espinel, remite el Proyecto de Ordenanza que reconoce y aprueba el fraccionamiento del predio No. 5556463, sobre el que se encuentra el Asentamiento Humano de Hecho y Consolidado de Interés Social denominado Barrio "Daniel Montoya Segunda Etapa", a favor de sus copropietarios; y, de conformidad con lo previsto en el literal a) del artículo 13 de la Resolución de Concejo No. C 074, esta Secretaría ha procedido a realizar la revisión de los requisitos formales de dicho proyecto, previo al envío a la Comisión competente en función de la materia, respecto de lo cual me permito informar lo siguiente:

- El proyecto de Ordenanza en referencia cumple los requisitos previstos en el Código Orgánico de Organización Territorial, Autonomía y Descentralización - COOTAD, así como en la Resolución del Concejo Metropolitano No. C 074, es decir, se refiere a una sola materia, contiene exposición de motivos, considerandos y, articulado.
- El proyecto normativo no contiene disposiciones reformativas ni derogatorias, por no haberse identificado normativa relacionada con dicho asentamiento.

En tal virtud, remito el proyecto de Ordenanza en referencia a la Comisión de su Presidencia, a fin de que en cumplimiento de lo establecido en el literal b) del artículo 13 de la Resolución de Concejo No. C 074, se sirvan incluir, en un plazo máximo de 15 días, el conocimiento del mismo en sesión ordinaria o extraordinaria de la Comisión de Ordenamiento Territorial, en un plazo máximo de 15 días.

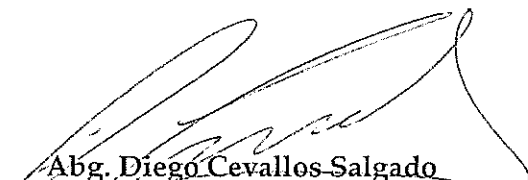
Por tratarse de un proyecto normativo que implica el cambio de zonificación de los lotes que conforman el asentamiento humano objeto del mismo, previo a emitir el dictamen correspondiente, la Comisión de su Presidencia deberá el pronunciamiento de la Comisión de Uso de Suelo al respecto.

Se deja constancia de que la presente revisión de formalidades se realiza sin perjuicio del ejercicio de las competencias de las Comisiones, como órganos asesores del Cuerpo Edificio, y las distintas dependencias municipales, con relación a la revisión de la oportunidad técnica, jurídica y legislativa del proyecto en referencia.

Finalmente me permito informar a usted que el proyecto en referencia ya se encuentra disponible para consulta pública en el portal de "Concejo Abierto de Quito", gobiernoabierto.quito.gob.ec, Sección Transparencia, Normativa, con el fin de que la ciudadanía pueda dar seguimiento al mismo, y de ser el caso, ejerzan el derecho a acreditarse en la silla vacía.

Particular que comunico para los fines pertinentes.

Atentamente,



Abg. Diego Cevallos Salgado
Secretario General del Concejo Metropolitano de Quito

Acción:	Responsable:	Unidad:	Fecha:	Sumilla:
Elaborado por:	D. Cevallos	SGC	2019.04.08	

- Ejemplar 1: Destinatario
- Ejemplar 2: Archivo numérico
- Ejemplar 3: Secretaría General del Concejo
- CC: **Con copia junto con expediente original**
- Ejemplar 4: Secretaría de la Comisión de Ordenamiento Territorial
- CC: **Con copia para conocimiento**
- Ejemplar 5: Alcaldía Metropolitana
- Ejemplar 6: Unidad Especial Regula tu Barrio

Quito, 1 ABR 2019
Oficio No. **A** 0149

[Handwritten signature]
[Handwritten date: 20/4/2019]

Señor
Diego Cevallos Salgado
SECRETARIO GENERAL DEL CONCEJO
Presente

Ref. Trámite No. 2018-194657

Asunto: Proyecto de Ordenanza que reconoce y aprueba el fraccionamiento del predio No. 5556463, sobre el que se encuentra el asentamiento humano de hecho y consolidado de interés social denominado Barrio Daniel Montoya Segunda Etapa

De mi consideración:

Me refiero al Oficio No. SG-0040 de 03 de enero de 2019, por el que remite el Proyecto de Ordenanza Metropolitana que reconoce y aprueba el fraccionamiento del predio No. 5556463 sobre el que se encuentra el asentamiento humano de hecho y consolidado de interés social denominado "Barrio Daniel Montoya Segunda Etapa".

Con este antecedente, expreso a usted que el referido proyecto corresponde a la iniciativa del Ejecutivo Metropolitano; en consecuencia, se servirá remitirlo a la Comisión pertinente para el trámite de ley que corresponda.

Atentamente,

[Handwritten signature of Dr. Mauricio Rodas Espinel]

Dr. Mauricio Rodas Espinel
ALCALDE DEL DISTRITO METROPOLITANO DE QUITO
PS/mep

Adjunto: lo indicado

QUITO SECRETARÍA GENERAL DEL CONCEJO
ALCALDÍA RECEPCIÓN
FECHA: 02 ABR 2019 HORA: 16:40
Nº HOJA: 005
Recibido por: *[Handwritten signature]*

733 -
ciento
treinta y
tres

Ticket#2018-194657 — Of. 1844 Envío expediente original Barrio "Daniel Montoya Segunda Etapa"

Información del ticket

Antigüedad: 6 d 3 h
 Creado: 28/12/2018 - 09:18
 Creado por: Subia Davalos Karina del Carmen
 Estado: abierto
 Bloqueo: bloqueado
 Prioridad: 3 normal
 Cola: ALCALDIA METROPOLITANA

Identificador del cliente: regulatubarrio@hotmail.sc
 Tiempo contabilizado: 0
 Propietario: Pezantes de Janon María Eugenia

Información del cliente

Nombre: UNIDAD ESPECIAL
 Apellido: REGULA TU BARRIO
 Identificador de usuario: regulatubarrio@ho[...]
 Correo: regulatubarrio@ho[...]

1 Tickets abiertos (cliente) (624)

Sec. Concejo

Artículo #4 – Actualización del propietario!

Creado: 03/01/2019 - 13:10 por Rosero Ivonne
 De: Ivonne Rosero
 Asunto: Actualización del propietario!
 Adjunto (MAX 8MB): 2019-SGC-0040.pdf , 528.7 KBytes

VA A ALCALDE METROPOLITANO

OFICIO 2019-SGC-0040

UNIDAD ESPECIAL REGULA TU BARRIO

Artículo #3 – Actualización del propietario!

Creado: 03/01/2019 - 13:09 por Rosero Ivonne
 De: Ivonne Rosero
 Asunto: Actualización del propietario!

DESPACHO

Artículo #2 – Nota

Creado: 28/12/2018 - 15:40 por Cevallos Salgado Diego Sebastián
 De: Diego Sebastian Cevallos Salgado
 Asunto: Nota
 Adjunto (MAX 8MB): UNIDAD_REGULA_TU_BARRIO__1844.pdf , 27.0 KBytes

VIENE UNIDAD REGULA TU BARRIO 1844 2018-12-28

RECEPCION

No TRÁMITE: _____
 FECHA DE INGRESO: 03 ENE 2019
 RECIBIDO POR: *Beibla Cevallos*
 INT 355, 904 EXT 12304
 16:08

Artículo #1 – Of. 1844 Envío expediente original Barrio "Daniel Montoya Segunda Etapa"

Creado: 28/12/2018 - 09:18 por Subia Davalos Karina del Carmen
 De: UNIDAD ESPECIAL REGULA TU BARRIO
 Para: CONCEJO METROPOLITANO::Secretaría General del I. Concejo
 Asunto: Of. 1844 Envío expediente original Barrio "Daniel Montoya Segunda Etapa"
 Adjunto (MAX 8MB): LEGAL_1.pdf , 4.3 MBytes
 LEGAL_2.pdf , 5.3 MBytes
 Of_1844_Envío_expediente_original_Barrio_Daniel_Montoya_Segunda_Etapa.pdf , 479.3 KBytes
 SOCIO_Y_TECNICO.pdf , 3.7 MBytes
 SOLT_ORDENANZA_ACTA_OFICIO_DETALLE.pdf , 1.9 MBytes

Se remite el Oficio No. UERB-1844-2018, mediante el cual se adjunta el expediente original del Barrio "Daniel Montoya Segunda Etapa", ubicada en la parroquia de Calderón.

Se adjunta la documentación escaneada.

*- 132-1/2
 atento
 Arellano
 dos*

Oficio No.: SG- **0040**

Quito D.M., 03 ENE 2019

Ticket GDOC: 2018-194657

Doctor
Mauricio Rodas Espinel
Alcalde Metropolitano
Presente

Asunto: Proyecto de Ordenanza que reconoce y aprueba el fraccionamiento del predio No. 5556463, sobre el que se encuentra el asentamiento humano de hecho y consolidado de interés social denominado Barrio "Daniel Montoya Segunda Etapa", a favor de sus copropietarios.

De mi consideración:

En atención al oficio No. UERB-1844-2018, de 27 de diciembre de 2018, suscrito por la Abg. Karina Subía, Directora Ejecutiva de la Unidad Especial Regula Tu Barrio, recibido en esta Secretaría el 28 de diciembre del mismo año, relacionado con el proyecto de Ordenanza que reconoce y aprueba el fraccionamiento del predio No. 5556463, sobre el que se encuentra el asentamiento humano de hecho y consolidado de interés social denominado Barrio "Daniel Montoya Segunda Etapa", a favor de sus copropietarios; conforme lo previsto en el artículo 12 de la Resolución de Concejo No. C 074 y previo a remitir el expediente a la Comisión correspondiente, solicito a usted de la manera más cordial se sirva señalar si asume la iniciativa normativa en referencia.

Atentamente,



Abg. Diego Cevallos Salgado

Secretario General del Concejo Metropolitano de Quito

Acción:	Responsable:	Unidad:	Fecha:	Sumilla:
Elaborado por:	D. Cevallos	Secretaría	2019-01-02	

Adjunto: Oficio No. UERB-1844-2018, de 27 de diciembre de 2018, junto con expediente
Ejemplar 1: Destinatarios
Ejemplar 2: Archivo numérico
Ejemplar 3: Secretaría General del Concejo
CC: Con copia para conocimiento
Ejemplar 4: Unidad Especial Regula Tu Barrio

Oficio No.: SG- 0040

Quito D.M., 03 ENE 2019

Ticket GDOC: 2018-194657


Doctor
Mauricio Rodas Espinel
Alcalde Metropolitano
Presente

Asunto: Proyecto de Ordenanza que reconoce y aprueba el fraccionamiento del predio No. 5556463, sobre el que se encuentra el asentamiento humano de hecho y consolidado de interés social denominado Barrio "Daniel Montoya Segunda Etapa", a favor de sus copropietarios.

De mi consideración:


En atención al oficio No. UERB-1844-2018, de 27 de diciembre de 2018, suscrito por la Abg. Karina Subía, Directora Ejecutiva de la Unidad Especial Regula Tu Barrio, recibido en esta Secretaría el 28 de diciembre del mismo año, relacionado con el proyecto de Ordenanza que reconoce y aprueba el fraccionamiento del predio No. 5556463, sobre el que se encuentra el asentamiento humano de hecho y consolidado de interés social denominado Barrio "Daniel Montoya Segunda Etapa", a favor de sus copropietarios; conforme lo previsto en el artículo 12 de la Resolución de Concejo No. C 074 y previo a remitir el expediente a la Comisión correspondiente, solicito a usted de la manera más cordial se sirva señalar si asume la iniciativa normativa en referencia.

Atentamente,



Abg. Diego Cevallos Salgado

Secretario General del Concejo Metropolitano de Quito

Acción:	Responsable:	Unidad:	Fecha:	Sumilla:
Elaborado por:	D. Cevallos	Secretaría	2019-01-02	

Adjunto: Oficio No. UERB-1844-2018, de 27 de diciembre de 2018, junto con expediente
Ejemplar 1: Destinatarios
Ejemplar 2: Archivo numérico
Ejemplar 3: Secretaría General del Concejo
CC: Con copia para conocimiento
Ejemplar 4: Unidad Especial Regula Tu Barrio

Quito DM, 27 de diciembre de 2018

Abogado
Diego Cevallos S.
**SECRETARIO GENERAL DEL
CONCEJO METROPOLITANO DE QUITO**
Presente.

[Handwritten signature and date: 23/12/2018]

De mi consideración:

Para conocimiento y aceptación de la Comisión correspondiente, previa a la presentación y aprobación del Concejo Metropolitano, tengo a bien remitir el expediente íntegro **No. 255 C**, con documentación original, correspondiente al **ASENTAMIENTO HUMANO DE HECHO Y CONSOLIDADO DE INTERÉS SOCIAL**, denominado **BARRIO "DANIEL MONTOYA SEGUNDA ETAPA"**, ubicado en la parroquia de **CALDERÓN**.

Para el efecto, se adjuntan los documentos habilitantes, así como, el Memorando No. 164-UERB-EG-MI-2018, suscrito por la Dra. María Isabel Iñiguez, Funcionario Directivo y el Arq. Eduardo Game, Especialista Técnico, en el que mencionan que luego de la revisión técnica y legal del expediente, éste cumple con los parámetros técnicos y normativa legal aplicable, a fin de obtener la regularización:

1. Acta de Mesa Institucional No. 003-UERB-AZCA-2018, de 20 de diciembre de 2018.
2. Informe Técnico, Legal y Socio-Organizativo: No. 012-UERB-AZCA-SOLT-2018.
3. Proyecto de Ordenanza.
4. CD del Proyecto de Ordenanza.
5. Detalle de la documentación del expediente: Formato (F-ITADUERB01-01).

Con sentimientos de consideración y estima.

Atentamente,

[Handwritten signature: K. S. Subía]

Ab. Karina Subía
**DIRECTORA DE LA UNIDAD
ESPECIAL "REGULA TU BARRIO"**

Adj. **1 carpeta con 128 fojas útiles**
Detalle de cantidad de documentos

SECRETARÍA GENERAL DEL CONCEJO
ALCALDÍA
RECEPCIÓN

Fecha: 28 DIC 2018 Hora: 10:14
Nº. FOLIOS: -128/-
Recibido por: *[Handwritten signature]*

Realizado por:	Nombres	Fecha
	Geovanna Vivero	27-12-2018

MEMORANDO No. 164 -UERB-EG-MI-2018

Quito, 27 de diciembre de 2018

Para: Abg. Karina Subía D.
DIRECTOR "UNIDAD ESPECIAL REGULA TU BARRIO"

De: Arq. Eduardo Game Mendoza
Dra. Ma. Isabel Iñiguez Paredes.

Asunto: Se remite expediente No. 255 C del Barrio: Daniel Montoya Segunda Etapa

De nuestra consideración:

Nos referimos a la sumilla inserta en la cual dispone la revisión técnica y legal del expediente **No. 255 C** del Asentamiento Humano de Hecho y Consolidado de Interés social denominado: Barrio Daniel Montoya Segunda Etapa de la Parroquia de Calderón.

Al respecto, informamos que se ha procedido con la revisión de la documentación legal y técnica de responsabilidad de la Coordinación UERB- ADMINISTRACIÓN ZONAL "AZCA", que consta del expediente antes señalado, en virtud de lo cual se determina que la misma cumple con los parámetros técnicos y normativa legal aplicable.

En este sentido, nos permitimos remitir a usted el expediente a fin de que se continúe con el trámite correspondiente, de considerarlo pertinente.

Atentamente,


Arq. Eduardo Game Mendoza
ESPECIALISTA TÉCNICO


Dra. Ma. Isabel Iñiguez Paredes
FUNCIONARIO DIRECTIVO 6

UNIDAD ESPECIAL REGULA
TU BARRIO
SECRETARÍA DE COORDINACIÓN Y PARTICIPACIÓN CIUDADANA
Recibido por: *Geovanna*
Firma:
Fecha: **27 DIC. 2018**

MEMORANDO No. 352-UERB-AZCA-2018

Para: Ab. Karina Subía
DIRECTORA UERB

De: Dr. Daniel Cano
RESPONSABLE LEGAL DE LA UERB-AZCA

Asunto: ENVÍO DEL EXPEDIENTE DEL ASENTAMIENTO HUMANO DE HECHO Y CONSOLIDADO DE INTERÉS SOCIAL DENOMINADO, BARRIO "DANIEL MONTOYA SEGUNDA ETAPA"

Fecha: Quito, viernes 21 de diciembre del 2018.

Sírvase encontrar adjunto, el expediente integro No. 255 C correspondiente al Asentamiento Humano de Hecho y Consolidado de Interés Social, denominado: **BARRIO "DANIEL MONTOYA SEGUNDA ETAPA"**, ubicado en la parroquia de Calderón.


El expediente consta de UNA carpeta bene con **126 hojas**, cuya documentación se identifica y enumera en la "hoja de detalle de cantidad de documentación".

Adjuntamos información y documentación que ha sido verificada por esta Coordinación, garantizando de esta manera su continuidad en el proceso, ante las autoridades competentes que conocen y aprueban la regularización de los Asentamientos Humanos de Hecho y Consolidados.

Particular que ponemos a su consideración, para los fines pertinentes.

Cordialmente,


Dr. Daniel Cano
RESPONSABLE LEGAL DE LA UERB-AZCA

Elaborado por:	Cargo	Fecha	Sumilla
Ing. Paulina Vela	Gestor Socio Organizativo UERB- AZCA	21/12/2018	

**DETALLE DE CANTIDAD DE DOCUMENTOS DEL
EXPEDIENTE No. 255 C
ASENTAMIENTO HUMANO DE HECHO Y CONSOLIDADO DE INTERÉS SOCIAL
BARRIO "DANIEL MONTOYA SEGUNDA ETAPA"**

D
I
C
I
E
M
B
R
E

2
0
1
8

DESCRIPCIÓN	DETALLE	CANTIDAD
	VALIDACIÓN DE INFORMACIÓN (f.u.)	1
DOCUMENTOS HABILITANTES PARA CONOCIMIENTO DE COMISIÓN	ACTA MESA INSTITUCIONAL (f.u.)	2
	INFORME SOLT (f.u.)	7
	PROYECTO DE ORDENANZA (f.u.)	6
	CD	1
	CONTENIDO EXPEDIENTE (f.u.)	3
<hr/>		
SOLICITUD	SOLICITUD (f.u.)	1
DOCUMENTOS LEGALES	ESCRITURAS (X)	5
	CONTRATOS PRIVADOS (X)	-
	CERTIFICADO REGISTRO PROPIEDAD (f.u.)	1
	PAGO PREDIAL (f.u.)	1
DOCUMENTOS SOCIO ORGANIZATIVOS	PERSONERIA JURIDICA (f.u.)	-
	DIRECTIVA (f.u.)	2
	SOCIOS (f.u.)	1
DOCUMENTOS TECNICOS	EMAAP (f)	-
	EMAAP (f.u.)	1
	EEQ (f)	-
	EEQ (f.u.)	-
	CNT (f)	-
	CNT (f.u.)	-
	I.R.M (f.u.)	1
	PLANOS	1
	CD	1
COMUNICACIONES Y/O DOCUMENTOS INTERNOS	HOJAS CARTOGRÁFICAS (f.u.)	-
	INFORMES UERB (f.u.)	8
	INFORMES TRAZADO VIAL (f.u.)	1
	PLANO TRAZADO VIAL	1
	INFORME BORDE SUPERIOR DE QUEBRADA (f.u.)	-
	INFORMES DE CABIDA (f.u.)	2
	INFORME DE RIESGO (f.u.)	7
	INFORME DE NOMENCLATURA (f.u.)	2
	ACTAS (f.u.)	-
	COMUNICACIONES (f.u.)	-
COMUNICACIONES DEL BARRIO	ORDENANZAS ANTERIORES (f.u.)	-
	RECIBIDAS (f.u.)	-
	ENVIADAS (f.u.)	-
OTROS	ACTA DE TRANSF. DE ÁREAS VERDES (f.u.)	-
	COMUNICACIONES INTERINSTITUCIONALES (f.u.)	-
	INFORMES GPS (f.u.)	-
	VARIOS (f.u.)	-
	COPIAS DE IDENTIFICACIONES	-
TOTAL DE FOJAS ÚTILES		53
TOTAL CONTRATOS PRIVADOS		-
TOTAL DE ESCRITURAS		5
TOTAL FACTURAS		-
TOTAL PLANOS		2
TOTAL CDS		2

(f.u): Fojas útiles

(X): Cantidad de Escrituras

(f): Cantidad de Facturas

0126

-ciento veinte y seis-

D I C I E M B R E 2 0 1 8

UNIDAD ESPECIAL REGULA TU BARRIO

VERIFICACIÓN, SUPERVISIÓN, VALIDACIÓN Y ACEPTACIÓN DE LA INFORMACIÓN Y DOCUMENTACIÓN CONTENIDA EN EL EXPEDIENTE
 No. 255 C DEL ASENTAMIENTO HUMANO DE HECHO Y CONSOLIDADO DE INTERÉS SOCIAL DENOMINADO,
 BARRIO "DANIEL MONTOYA SEGUNDA ETAPA" POR PARTE DE LA COORDINACION DE LA UERB DESCONCENTRADA: PREVIO A SER
 REMITIDOS A LA COMISIÓN RESPECTIVA PARA SU APROBACIÓN


ASPECTO SOCIO-ORGANIZATIVO		
ITEM	PUNTO DE CONTROL	VALIDACIÓN DEL CONTROL
1	Listado actualizado de socios (Aplica cuando el AHHyC tiene personería jurídica). El nombramiento y el listado concuerda con el documento emitido por el Organismo de Regulacion y Control.	N/A
2	Listado actualizado de beneficiarios (Aplica cuando el AHHyC tiene derechos y acciones). Concuerda con el Certificado actualizado del Registro de la Propiedad.	SI

ASPECTO LEGAL		
ITEM	PUNTO DE CONTROL	VALIDACIÓN DEL CONTROL
1	Certificado de gravámenes sin impedimento legal que obstaculice la aplicación de la Resolución de Partición Administrativa o Escrituración.	SI
2	Número de escrituras y fechas concuerda con informe del Responsable Legal.	SI
3	Cuando es derechos y acciones suma el 100%, o presenta el Certificado de Ventas actualizado emitido por el Registro de la Propiedad.	SI

ASPECTO TÉCNICO		
ITEM	PUNTO DE CONTROL	VALIDACIÓN DEL CONTROL
1	El plano tiene como máximo 6 meses de haber sido elaborado con firma de responsabilidad del representante del AHHyC, el Profesional contratado por el AHHyC y el Responsable Técnico de la UERB.	SI
2	El expediente contiene el IRM actualizado y certificado por al Administración Zonal correspondiente.	SI
3	El expediente tiene el documento habilitante de diferencia o excedente de area suscrito por la DMC	SI
4	El expediente tiene el informe técnico de la restitución del Borde Superior de Quebrada y/o Talud entregado por la DMC.	N/A
5	El expediente cuenta con el informe del replanteo vial emitido por la Coordinación de Gestión y Control de la Administración Zonal.	SI
6	El expediente tiene el informe técnico favorable de la medición y verificación del 100% de lotes, áreas verdes y espacios comunales suscritos por el Responsable Tecnico.	SI
7	El plano tiene los cortes del terreno para identificar pendientes, quebradas y taludes transversales y longitudinal de levantamiento.	SI
8	El plano tiene cortes transversales de vías y pasajes	SI
9	El plano tiene el cronograma valorado de obras a ser ejecutadas	SI
10	El plano tiene la ubicación del predio	SI
11	El plano contiene el cuadro de datos conteniendo superficies y porcentajes del área total del predio a fraccionarse: área de afectación, área de vías, calzadas, aceras, área de protección, área útil, área de lotes, área verde, listado total de lotes con numeración continua, linderos (dimensiones del frente, laterales de los lotes y superficies).	SI

NOTA: TODOS LOS ITEM ANTES DESCRITOS, HAN SIDO VERIFICADOS, COMPROBADOS Y AVALADOS POR ESTA COORDINACIÓN PREVIO AL CONOCIMIENTO Y APROBACIÓN DE LA MESA INSTITUCIONAL Y POSTERIOR ENVIO A LA DIRECCIÓN EJECUTIVA DE LA UERB.

AVALADO POR:


DR. DANIEL CANO
 Responsable Legal de la UERB-AZCA

0125

-ciento veinte y cinco-