

OFICIO No. DMC-CE-12633
QUITO D.M.,

A

09 OCT 2018

Doctor
Edison Yépez Vinuesa
SUB PROCURADOR METROPOLITANO (E)

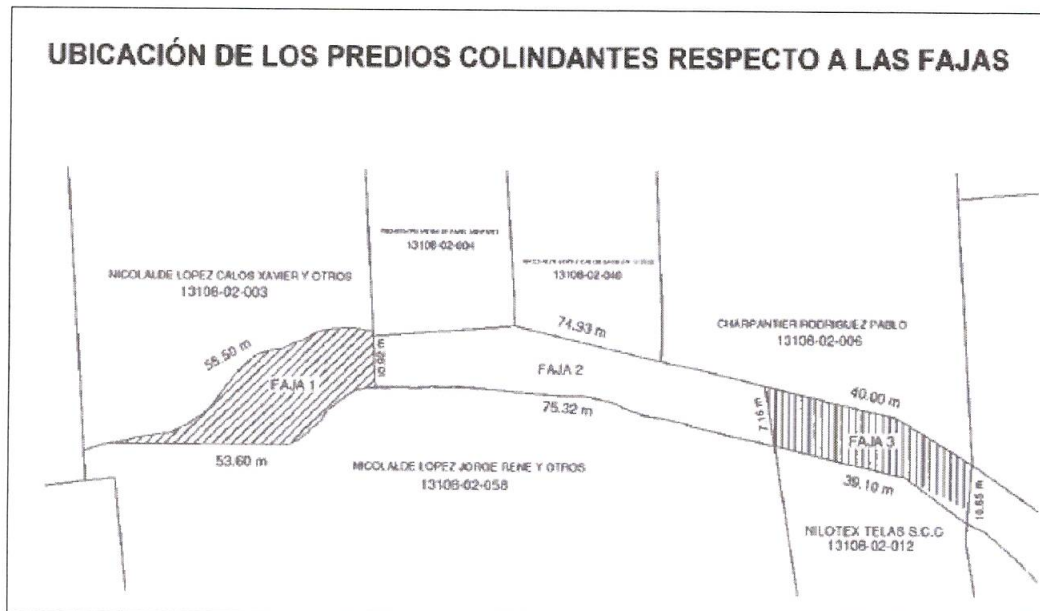
Presente.-

De mi consideración:

Con Oficio N° DMGBI-2018-03178 de 17 de septiembre de 2018, ingresado en esta Dirección con ticket Gdoc 2016-577749, asignado el 26 de septiembre de 2018, la Dirección Metropolitana de Gestión de Bienes Inmuebles, en lo referente al Informe Favorable emitido por la Administración Zonal La Delicia sobre las adjudicaciones de tres fajas producto de relleno de quebrada, solicitadas por el señor Nicolalde López Carlos y Otros, ubicadas en la parroquia Comité del Pueblo, referencia catastral, predio 433037, 680160 y 680157 de claves catastrales 13108-02-003, 13108-02-058 y 13108-02-012 respectivamente; solicita se emitan las fichas con los datos técnicos, avalúo, superficie, linderos, de acuerdo con lo que se establece la Ley Orgánica para la Eficiencia en la Contratación Pública, el mismo que debe ser enviado a la Procuraduría para su conocimiento e informe legal.

En atención a lo solicitado Dirección Metropolitana de Catastro (DMC) informa lo siguiente:

La Administración Zonal La Delicia mediante Memorandos Nos. UTG-2018-099 de 26/07/2018 y 651-DJ-2018 de 04/09/2018, emite el informe técnico favorable para la adjudicación de las fajas municipales producto de relleno de quebrada, tal como se muestra en la siguiente graficación:



Considerando lo manifestado por el MIDUVI con respecto a la valoración de la faja conforme a la Ley Orgánica para la Contratación Pública del 20 de marzo de 2017, avalado con oficio No. MIDUVI-GAC-2017-0196-O del 07 de septiembre de 2017, el Ministerio de Desarrollo Urbano y Vivienda determinó que cumple con los parámetros generales para la determinación del valor del justo precio y se la válida para su utilización dentro de los proyectos que sea necesaria su aplicación.


d

La DMC con oficio No. 1321-DMC del 17 de febrero de 2016, remitió los datos técnicos de las citadas fajas con el valor por c/m² establecidas para el año 2016.

Una vez revisados los archivos en el sistema SIREC_Q y el informe favorable de la Administración Zonal La Delicia, la DMC en vista de que el valor de terreno por c/m² ha variado considerando la valoración para el bienio 2018-2019, se remite el informe técnico y 3 fichas técnicas valorativas con los datos registrados a la fecha de las áreas requeridas para la adjudicación.



Particular que se informa para fines pertinentes.

Atentamente,



Ing. Erwin Arroba Padilla

COORDINADOR GESTIÓN ESPECIAL CATASTRAL

Revisado por:	Ing. Juan Solís	04/10/2018	
Elaborado por:	Ing. Viviana Pachacama	04/10/2018	
Referencia Interna:	1782-CE-2018		
Ticket Gdoc	2016-577749		

Adjunto: Documentación completa (136 hojas útiles)








Ficha catastral predio No. 433037

Ficha catastral predio No. 680160

Ficha catastral predio No. 680157

CC: Dirección Metropolitana de Gestión de Bienes Inmuebles.

FICHA DE DATOS TÉCNICOS PARA ADJUDIACIÓN DE FAJA MUNICIPAL

1.- DATOS TÉCNICOS DEL ÁREA DE TERRENO SOLICITADA.						4.- INFORMACIÓN GRÁFICA	
1.1.- ÁREA DE TERRENO A ADJUDICARSE:						4.1.- UBICACIÓN GEOGRÁFICA:	
ÁREA (Faja municipal)				483,77		m2	
1.2.- IDENTIFICACIÓN CATASTRAL:						 	
REFERENCIA	:	Junto a inmueble Clave Catastral 13108-02-003					
CÓDIGO AIVA	:	05030015 CON HAB SOL DE MIAMI Y OTROS - URBANO					
RAZÓN	:	Faja producto de relleno de quebrada					
1.3.- UBICACIÓN:						4.2.- VISTA ESTADO ACTUAL:	
PARROQUIA:	:	Comité del Pueblo					
BARRIO/SECTOR	:	Carretas					
ZONA	:	La Delicia					
DIRECCIÓN	:	Interior a la calle Transversal 4					
1.4.- LINDEROS DEL ÁREA DE TERRENO A ADJUDICARSE:						4.3.- PLANO ÁREA DE TERRENO SOLICITADA:	
NORTE	:	Propiedad de Nicolalde López Carlos Xavier y Otros		55,50			
SUR	:	Propiedad de Nicolalde López Jorge René y Otros		53,60			
ESTE	:	Propiedad Municipal		10,92			
OESTE	:	Termina en vértice		0,00			
1.5.- COLINDANTES DEL ÁREA DE TERRENO A ADJUDICARSE:							
DESCRIPCIÓN		NOMBRE			CÉDULA IDENT.		
ÚNICO COLINDANTE		NICOLALDE LOPEZ CARLOS XAVIER Y OTROS			171101413-2		
2.- AVALÚO DEL ÁREA DE TERRENO SOLICITADA							
DESCRIPCIÓN	ÁREA m2.	VALOR m2 SUELO LOTE (USD).	FACTOR DE CORRECCION	FACTOR COLECTOR	VALOR TOTAL (USD.)		
AREA	483,77	76,50	0,70	0,50	12.952,94		
AVALÚO TOTAL DEL ÁREA A ADJUDICARSE USD.					12.952,94		
3.- OBSERVACIONES							
La presente Ficha forma parte integrante del Informe Técnico No. 1782-CE-2018, emitido por esta Dirección en atención a lo solicitado por la Dirección Metropolitana de Gestión de Bienes Inmuebles.							
La Administración Zonal La Delicia mediante Memorandos Nos. UTG-2018-099 de 26/07/2018 y 651-DJ-2018 de 04/09/2018, emite informe técnico favorable para la adjudicación de una faja municipal producto de relleno de quebrada.							
En este inmueble pasa un colector de acuerdo a oficio No. EPMAPS-GOAM-2013-188, la Unidad de Mantenimiento de Captaciones en Quebradas, adjunta la Ubicación de Alcantarillado del sector.							
DATOS DEL TRÁMITE							
TRÁMITE INGRESADO				ATENDIDO CON			
SOLICITANTE	DOCUMENTO	No.	FECHA	DOCUMENTO	No.	FECHA	
DIRECCION METROPOLITANA DE BIENES INMUEBLES	EXPED. OFICIO GUÍA GDOC SGD	DMGBI-2018-03178 2016-577749	17-sep-18	INFORME	1782-CE-2018	04-oct-18	
RESPONSABILIDAD TÉCNICA.				COORDINACIÓN			
 Ing. Viviana Pachacama ANALISTA CATASTRAL		 Ing. Juan Solís A. SERVIDOR MUNICIPAL		 Ing. Erwin Arroba Padilla COORDINADOR GESTIÓN ESPECIAL CATASTRAL			

MUNICIPIO DEL DISTRITO METROPOLITANO DE QUITO
ADMINISTRACIÓN GENERAL
DIRECCIÓN METROPOLITANA DE CATASTROS
CERTIFICADO DE CATASTRO PREDIO EN UNIPROPIEDAD
EL PRESENTE DOCUMENTO NO CONSTITUYE TÍTULO DE PROPIEDAD

USUARIO DE IMPRESION: vpachacama

Datos del titular registrado en el catastro			
Nombre o Razón Social		NICOLALDE LOPEZ CARLOS XAVIER Y OTROS	
Documentos de identidad N°		1711014132	
Identificación y ubicación del bien inmueble			
Clave Catastral		1310802003	
Número Predio		433037	
Ubicación	Parroquia:	COMITE DEL PUEBLO	
	Dirección:	N73 - E5-116	
Clase		URBANO	
Datos del bien inmueble			
Denominación			
Derechos y Acciones		SI	
Superficie de terreno según escritura		4,090.00	m ²
Superficie de terreno según levantamiento o restitución		3,695.00	m ²
Superficie de construcción		555.20	m ²
Área de Construcción Cerrada		555.20	m ²
Área de Construcción Abierta		0.00	m ²
Frente principal		34.69	m
Local Principal	Año de construcción	1996	
	Destino Económico	1 HABITACIONAL	
Avalúo vigente del bien inmueble			
Avalúo del terreno		312,885.00	
Avalúo Construcciones Abiertas		0.00	
Avalúo Construcciones Cerradas		117,784.73	
Avalúo de adicionales constructivos		4,887.64	
Avalúo total del bien inmueble		435,557.37	
Avalúo Declarado			
Avalúo del Terreno			
Avalúo de Construcción			
Avalúo Total			

La información consignada en el catastro es de entera responsabilidad del (de los) titular(es) y le(s) corresponde solicitar el ingreso o rectificación de cualquier información que considere(n) errónea o faltante, con los respectivos respaldos de acuerdo al marco normativo vigente.

La información presentada no tiene incidencia respecto del régimen jurídico de la propiedad del bien inmueble. Conforme a la ley, corresponde al registrador de la propiedad certificar su titularidad de dominio. El catastro no da ni quita derechos sobre el dominio de los bienes inmuebles.

La información presentada en la valoración especial corresponde a la Resolución No. con fecha .

Por los motivos expuestos, no es procedente ni legal que esta ficha sea utilizada con fines distintos a los tributarios, ni para legalizar urbanizaciones o subdivisiones. Tampoco autoriza trabajo alguno en el bien inmueble, ni certifica compatibilidad de uso del suelo.


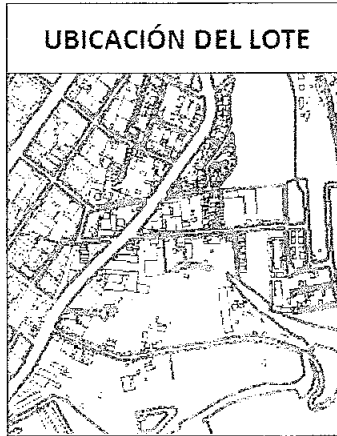
La información presentada ha sido revisada en el catastro predial hasta el Thursday, October 04, 2018 y tiene una validez de 60 días salvo que se haya realizado alguna actualización catastral.

J. 312.885 : 4090 = 76.50 USD /m²

MUNICIPIO DEL DISTRITO METROPOLITANO DE QUITO
ADMINISTRACIÓN GENERAL
DIRECCIÓN METROPOLITANA DE CATASTROS
CERTIFICADO DE CATASTRO PREDIO EN UNIPROPIEDAD
EL PRESENTE DOCUMENTO NO CONSTITUYE TÍTULO DE PROPIEDAD

USUARIO DE IMPRESION: vpachacama









IMAGEN FICHA PREDIAL



FIRMA RESPONSABLE CATASTRAL

SELLO

FICHA DE DATOS TÉCNICOS PARA ADJUDICACIÓN DE FAJA MUNICIPAL

1.- DATOS TÉCNICOS DEL ÁREA DE TERRENO SOLICITADA.						4.- INFORMACIÓN GRÁFICA	
1.1.- ÁREA DE TERRENO A ADJUDICARSE:						4.1.- UBICACIÓN GEOGRÁFICA:	
ÁREA (Faja municipal)					535,00	m2	 
1.2.- IDENTIFICACIÓN CATASTRAL:							
REFERENCIA	:	Junto a inmueble Clave Catastral 13108-02-058					
CÓDIGO AIVA	:	05030016 ZONA INDUSTRIAL CARRETAS					
RAZÓN	:	Faja producto de relleno de quebrada					
1.3.- UBICACIÓN:						4.2.- VISTA ESTADO ACTUAL:	
PARROQUIA:	:	Comité del Pueblo					
BARRIO/SECTOR	:	Carretas					
ZONA	:	La Delicia					
DIRECCIÓN	:	Interior a la calle Chediak					
1.4.- LINDEROS DEL ÁREA DE TERRENO A ADJUDICARSE:							
NORTE	:	Propiedad de Proveedora Andina de Papel ANDIPAPEL S.A.		74,93	m.		
	:	Propiedad de NILOTEX TELAS S.C.C.					
	:	Propiedad de Charpentier Rodríguez Pablo Molotov					
SUR	:	Propiedad de Nicolalde López Jorge René y Otros		75,32	m.		
ESTE	:	Propiedad Municipal		7,16	m.		
OESTE	:	Propiedad Municipal		10,92	m.		
1.5.- COLINDANTES DEL ÁREA DE TERRENO A ADJUDICARSE:						4.3.- PLANO ÁREA DE TERRENO SOLICITADA:	
DESCRIPCIÓN		NOMBRE			CÉDULA IDENT.		
ÚNICO COLINDANTE		NICOLALDE LOPEZ JORGE RENE			170803382-2		
2.- AVALÚO DEL ÁREA DE TERRENO SOLICITADA						 <p>CC: 13108-02-058</p>	
DESCRIPCIÓN	ÁREA m2.	VALOR m2 SUELO LOTE (USD).	FACTOR DE CORRECCION	FACTOR COLECTOR	VALOR TOTAL (USD.)		
AREA	535,00	89,25	0,70	0,50	16.712,06		
AVALÚO TOTAL DEL ÁREA A ADJUDICARSE USD.					16.712,06		
3.- OBSERVACIONES							
La presente Ficha forma parte integrante del Informe Técnico No. 1782-CE-2018, emitido por esta Dirección en atención a lo solicitado por la Dirección Metropolitana de Gestión de Bienes Inmuebles.							
La Administración Zonal La Delicia mediante Memorandos Nos. UTG-2018-099 de 26/07/2018 y 651-DJ-2018 de 04/09/2018, emite informe técnico favorable para la adjudicación de una faja municipal producto de relleno de quebrada.							
En este inmueble pasa un colector de acuerdo a oficio No. EPMAPS-GOAM-2013-188, la Unidad de Mantenimiento de Captaciones en Quebradas, adjunta la Ubicación de Alcantarillado del sector.							
DATOS DEL TRÁMITE							
TRÁMITE INGRESADO				ATENDIDO CON			
SOLICITANTE	DOCUMENTO	No.	FECHA	DOCUMENTO	No.	FECHA	
DIRECCION METROPOLITANA DE BIENES INMUEBLES	EXPED. OFICIO GUÍA GDOC SGD	DMGBI-2018-03178 2016-577749	17-sep-18	INFORME	1782-CE-2018	04-oct-18	
RESPONSABILIDAD TÉCNICA.				COORDINACIÓN			
 Ing. Viviana Pachacama ANALISTA CATASTRAL				 Ing. Juan Solís A. SERVIDOR MUNICIPAL			
				 Ing. Erwin Arroba Padilla COORDINADOR GESTIÓN ESPECIAL CATASTRAL			

MUNICIPIO DEL DISTRITO METROPOLITANO DE QUITO
ADMINISTRACIÓN GENERAL
DIRECCIÓN METROPOLITANA DE CATASTROS
CERTIFICADO DE CATASTRO PREDIO EN UNIPROPIEDAD
EL PRESENTE DOCUMENTO NO CONSTITUYE TÍTULO DE PROPIEDAD

USUARIO DE IMPRESION: vpachacama

Datos del titular registrado en el catastro		
Nombre o Razón Social	NICOLALDE LOPEZ JORGE RENE Y OTROS	
Documentos de identidad N°	1708033822	
Identificación y ubicación del bien inmueble		
Clave Catastral	1310802058	
Número Predio	680160	
Ubicación	Parroquia:	COMITE DEL PUEBLO
	Dirección:	N72A - S/N
Clase	URBANO	
Datos del bien inmueble		
Denominación		
Derechos y Acciones	SI	
Superficie de terreno según escritura	24,243.00	m ²
Superficie de terreno según levantamiento o restitución	24,243.00	m ²
Superficie de construcción	205.57	m ²
Área de Construcción Cerrada	205.57	m ²
Área de Construcción Abierta	0.00	m ²
Frente principal	132.04	m
Local Principal	Año de construcción	2011
	Destino Económico	4 SERVICIOS

Avalúo vigente del bien inmueble	
Avalúo del terreno	2,163,687.75
Avalúo Construcciones Abiertas	0.00
Avalúo Construcciones Cerradas	38,152.78
Avalúo de adicionales constructivos	0.00
Avalúo total del bien inmueble	2,201,840.53

Avalúo Declarado	
Avalúo del Terreno	
Avalúo de Construcción	
Avalúo Total	

La información consignada en el catastro es de entera responsabilidad del (de los) titular(es) y le(s) corresponde solicitar el ingreso o rectificación de cualquier información que considere(n) errónea o faltante, con los respectivos respaldos de acuerdo al marco normativo vigente.

La información presentada no tiene incidencia respecto del régimen jurídico de la propiedad del bien inmueble. Conforme a la ley, corresponde al registrador de la propiedad certificar su titularidad de dominio. El catastro no da ni quita derechos sobre el dominio de los bienes inmuebles.

La información presentada en la valoración especial corresponde a la Resolución No con fecha .

Por los motivos expuestos, no es procedente ni legal que esta ficha sea utilizada con fines distintos a los tributarios, ni para legalizar urbanizaciones o subdivisiones. Tampoco autoriza trabajo alguno en el bien inmueble, ni certifica compatibilidad de uso del suelo.



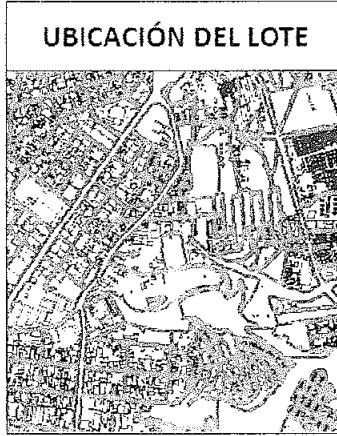
La información presentada ha sido revisada en el catastro predial hasta el Thursday, October 04, 2018 y tiene una validez de 60 días salvo que se haya realizado alguna actualización catastral.

cf 2'163 687.75 = 24243 = 89,25 €/m²

MUNICIPIO DEL DISTRITO METROPOLITANO DE QUITO
ADMINISTRACIÓN GENERAL
DIRECCIÓN METROPOLITANA DE CATASTROS
CERTIFICADO DE CATASTRO PREDIO EN UNIPROPIEDAD
EL PRESENTE DOCUMENTO NO CONSTITUYE TÍTULO DE PROPIEDAD

USUARIO DE IMPRESION: vpachacama

IMAGEN FICHA PREDIAL



FIRMA RESPONSABLE CATASTRAL

SELLO

FICHA DE DATOS TÉCNICOS PARA ADJUDICACIÓN DE FAJA MUNICIPAL

1.- DATOS TÉCNICOS DEL ÁREA DE TERRENO SOLICITADA.						4.- INFORMACIÓN GRÁFICA	
1.1.- ÁREA DE TERRENO A ADJUDICARSE:						4.1.- UBICACIÓN GEOGRÁFICA:	
ÁREA (Faja municipal)				338,57		m2	
1.2.- IDENTIFICACIÓN CATASTRAL:							
REFERENCIA	:	Junto a inmueble Clave Catastral 13108-02-012					
CÓDIGO AIVA	:	05030016 ZONA INDUSTRIAL CARRETAS					
RAZÓN	:	Faja producto de relleno de quebrada					
1.3.- UBICACIÓN:							
PARROQUIA:	:	Comité del Pueblo					
BARRIO/SECTOR	:	Carretas					
ZONA	:	La Delicia					
DIRECCIÓN	:	Interior a la calle Chediak					
1.4.- LINDEROS DEL ÁREA DE TERRENO A ADJUDICARSE:						4.2.- VISTA ESTADO ACTUAL:	
NORTE	:	Propiedad de Charpentier Rodriguez Pablo Molotov		40,00	m.		
SUR	:	Propiedad de Nilotex Telas S.C.C		39,10	m.		
ESTE	:	Propiedad Municipal		10,65	m.		
OESTE	:	Propiedad Municipal		7,16	m.		
1.5.- COLINDANTES DEL ÁREA DE TERRENO A ADJUDICARSE:							
DESCRIPCIÓN	NOMBRE			CÉDULA IDENT.			
ÚNICO COLINDANTE	NILOTEX TELAS S.C.C			1792109485001			
2.- AVALÚO DEL ÁREA DE TERRENO SOLICITADA						4.3.- PLANO ÁREA DE TERRENO SOLICITADA:	
DESCRIPCIÓN	ÁREA m2.	VALOR m2 SUELO LOTE (USD).	FACTOR DE CORRECCION	FACTOR COLECTOR	VALOR TOTAL (USD.)		
AREA	338,57	89,25	0,70	0,50	10.576,08		
AVALÚO TOTAL DEL ÁREA A ADJUDICARSE USD.					10.576,08		
3.- OBSERVACIONES						<p>CC: 13108-02-012</p>	
La presente Ficha forma parte integrante del Informe Técnico No. 1782-CE-2018, emitido por esta Dirección en atención a lo solicitado por la Dirección Metropolitana de Gestión de Bienes Inmuebles.							
La Administración Zonal La Delicia mediante Memorandos Nos. UTG-2018-099 de 26/07/2018 y 651-DJ-2018 de 04/09/2018, emite informe técnico favorable para la adjudicación de una faja municipal producto de relleno de quebrada.							
En este inmueble pasa un colector de acuerdo a oficio No. EPMAPS-GOAM-2013-188, la Unidad de Mantenimiento de Captaciones en Quebradas, adjunta la Ubicación de Alcantarillado del sector.							
DATOS DEL TRÁMITE							
TRÁMITE INGRESADO				ATENDIDO CON			
SOLICITANTE	DOCUMENTO	No.	FECHA	DOCUMENTO	No.	FECHA	
DIRECCION METROPOLITANA DE BIENES INMUEBLES	EXPED. OFICIO GUÍA GDOC SGD	DMGBI-2018-03178 2016-577749	17-sep-18	INFORME	1782-CE-2018	04-oct-18	
RESPONSABILIDAD TÉCNICA.				COORDINACIÓN			
 Ing. Viviana Pachacama ANALISTA CATASTRAL				 Ing. Juan Solís A. SERVIDOR MUNICIPAL			
				 Ing. Erwin Arroba Padilla COORDINADOR GESTIÓN ESPECIAL CATASTRAL			

MUNICIPIO DEL DISTRITO METROPOLITANO DE QUITO
ADMINISTRACIÓN GENERAL
DIRECCIÓN METROPOLITANA DE CATASTROS
CERTIFICADO DE CATASTRO PREDIO EN UNIPROPIEDAD
EL PRESENTE DOCUMENTO NO CONSTITUYE TÍTULO DE PROPIEDAD

USUARIO DE IMPRESION: vpachacama

Datos del titular registrado en el catastro			
Nombre o Razón Social		NILOTEX TELAS S.C.C.	
Documentos de identidad N°		1792109485001	
Identificación y ubicación del bien inmueble			
Clave Catastral		1310802012	
Número Predio		680157	
Ubicación	Parroquia:	COMITE DEL PUEBLO	
	Dirección:	N72A - S/N	
Clase		URBANO	
Datos del bien inmueble			
Denominación			
Derechos y Acciones		NO	
Superficie de terreno según escritura		5,000.00	m ²
Superficie de terreno según levantamiento o restitución		0.00	m ²
Superficie de construcción		6,809.60	m ²
Área de Construcción Cerrada		6,809.60	m ²
Área de Construcción Abierta		0.00	m ²
Frente principal		34.67	m
Local Principal	Año de construcción	2010	
	Destino Económico	3 INDUSTRIAL	

Avalúo vigente del bien inmueble	
Avalúo del terreno	446,250.00
Avalúo Construcciones Abiertas	0.00
Avalúo Construcciones Cerradas	3,912,502.70
Avalúo de adicionales constructivos	0.00
Avalúo total del bien inmueble	4,358,752.70

Avalúo Declarado	
Avalúo del Terreno	
Avalúo de Construcción	
Avalúo Total	

La información consignada en el catastro es de entera responsabilidad del (de los) titular(es) y le(s) corresponde solicitar el ingreso o rectificación de cualquier información que considere(n) errónea o faltante, con los respectivos respaldos de acuerdo al marco normativo vigente.

La información presentada no tiene incidencia respecto del régimen jurídico de la propiedad del bien inmueble. Conforme a la ley, corresponde al registrador de la propiedad certificar su titularidad de dominio. El catastro no da ni quita derechos sobre el dominio de los bienes inmuebles.

La información presentada en la valoración especial corresponde a la Resolución No. con fecha .

Por los motivos expuestos, no es procedente ni legal que esta ficha sea utilizada con fines distintos a los tributarios, ni para legalizar urbanizaciones o subdivisiones. Tampoco autoriza trabajo alguno en el bien inmueble, ni certifica compatibilidad de uso del suelo.



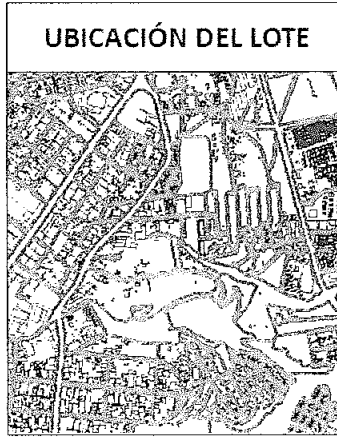
La información presentada ha sido revisada en el catastro predial hasta el Thursday, October 04, 2018 y tiene una validez de 60 días salvo que se haya realizado alguna actualización catastral.

C/ 446,250 + 5,000 = 89.25 USD / m²

MUNICIPIO DEL DISTRITO METROPOLITANO DE QUITO
ADMINISTRACIÓN GENERAL
DIRECCIÓN METROPOLITANA DE CATASTROS
CERTIFICADO DE CATASTRO PREDIO EN UNIPROPIEDAD
EL PRESENTE DOCUMENTO NO CONSTITUYE TÍTULO DE PROPIEDAD

USUARIO DE IMPRESION: vpachacama

IMAGEN FICHA PREDIAL



FIRMA RESPONSABLE CATASTRAL

SELLO