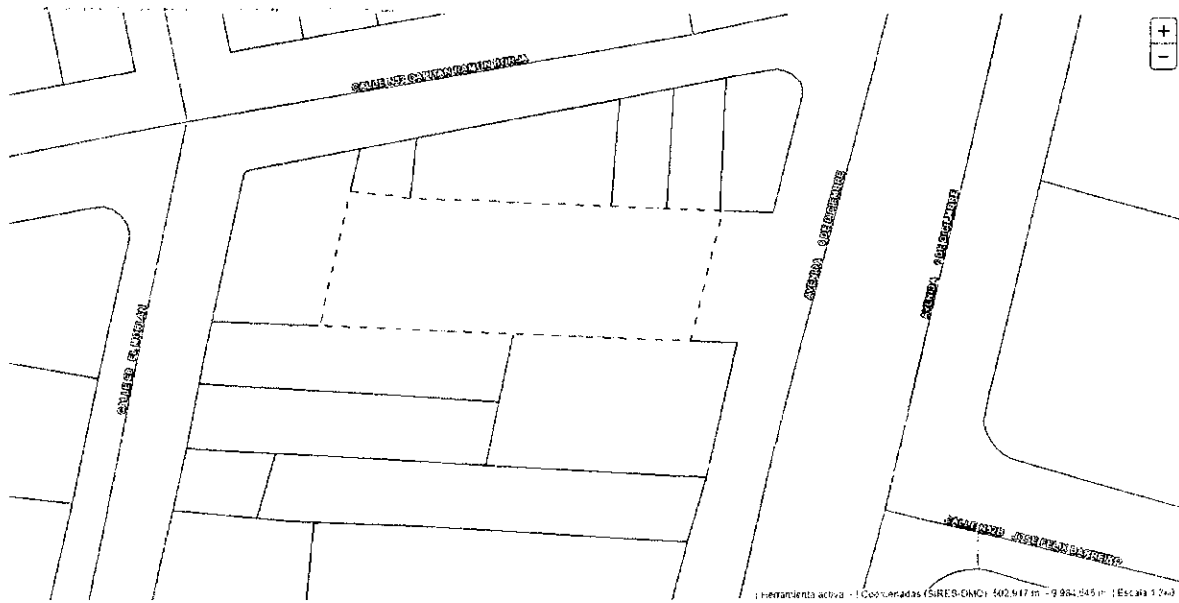


Gráfico del predio No. 13580:



A fin de que continúe con el proceso de posible adjudicación de la faja de terreno municipal colindante al predio No. 13580, debo manifestar que se adjunta el levantamiento topográfico georeferenciado en archivo digital e impreso del levantamiento georeferenciado de la faja municipal realizado por el profesional responsable y el petionario, así como de inspección realizada in situ el 28 de septiembre de 2018 con el área solicitada en adjudicación, de acuerdo a los siguientes linderos y superficie:

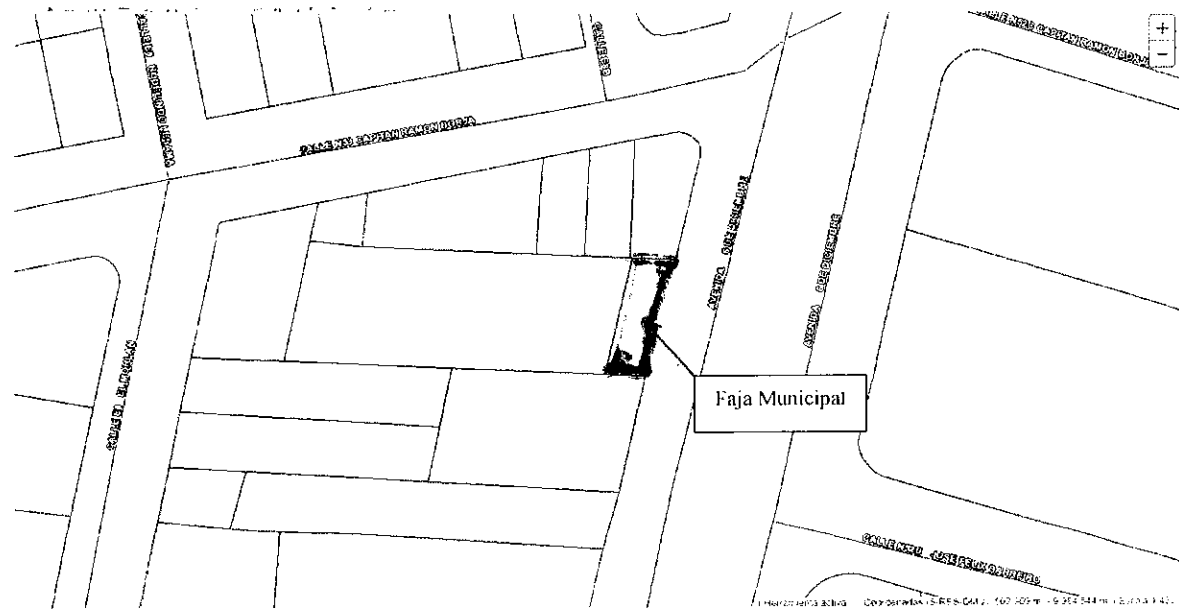
Norte: Faja No. 1 en 6.10m

Sur: Faja No. 3 en 5.64m

Este: Avenida 6 de Diciembre en 17.21m

Oeste: Propiedad de Simbo Caiquetan José Manuel y Otros en 17.07m

Superficie Faja municipal: 98.45m².



Referencia: 2018-AZNO-C03629


A handwritten signature or mark, possibly a stylized 'X' or a similar symbol, located at the bottom right of the page.

Particular que se comunica, para los fines pertinentes.

Atentamente,


Ing. Geovanny Ortiz Carranza

~~JEFE UNIDAD DE CATASTRO~~
ADMINISTRACIÓN ZONAL EUGENIO ESPEJO

	NOMBRE	FECHA	FIRMA/SUMILLA
Elaborado por:	Ing. Wilson Piedmag	15-10-2018	

Referencia. 2018-AZNO-C03629

Nota. Se adjunta expediente completo constante en 88 fojas útiles, plano impreso y un Cd.

ALB