IMPLANTACION GENERAL

ESCALA 1:1.000

PUNTOS GPS		
GPS	WGS84 T.M.Q.	
	X	Y
GPS 1	495962.9580 E	9961001.3930 N
GPS 2	496069.3000 E	9961153.7330 N
GPS 3	495861.0000 E	9961166.0000 N

CORTE TRANSVERSAL X – X'

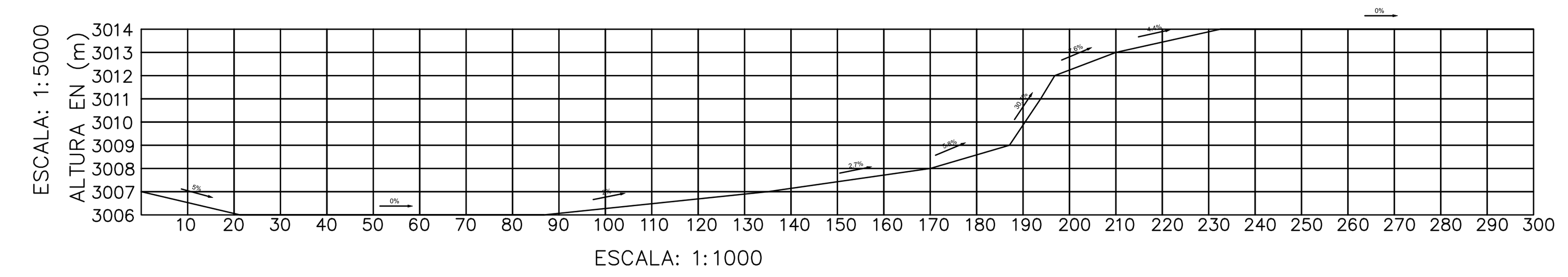

ESCALA: 1:1000

CORTE LONGITUDINAL Y – Y'

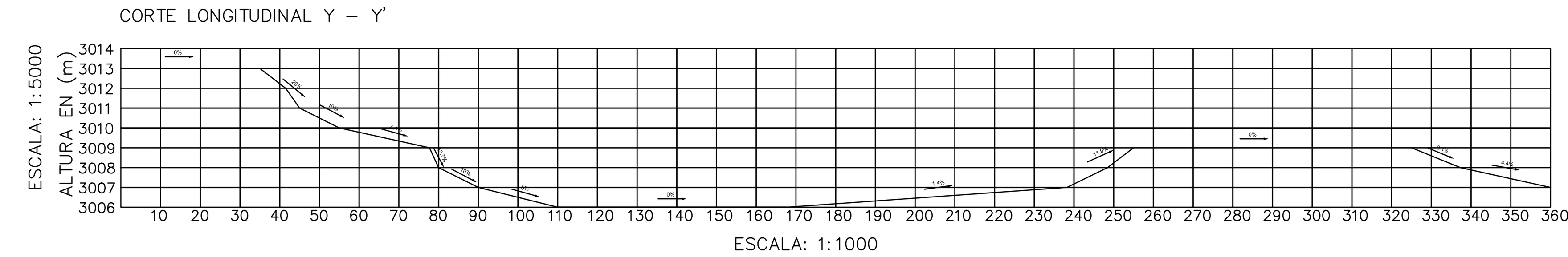

ESCALA: 1:1000

Numero de Predio	Clave Catastral	Area Levantamiento [m2.]	Area Escritura [m2]
119384	33605-01-001	92.415,44	86500.00

CUADRO DE ÁREAS Y LINDEROS

Manzana	Lote	Área [m2]	LINDEROS Norte	Sur	Este	Oeste
1	1	182.79	12.19 m. con calle S61	11.82 m. con Área Verde 2	15.67 m. con Lote 2	15.97 m. con Pasaje E6E
	2	186.52	12.07 m. con calle S61	11.62 m. con Lote 5	15.86 m. con Lote 3	15.67 m. con Lote 1
	3	185.75	8.69 m. con calle S61 y con radio de curvatura de 4.21 m.	11.74 m. con Lote 4	13.59 m. con Avenida E7	15.86 m. con Lote 2
	4	181.05	11.74 m. con Lote 3	8.43 m. con calle S61A y con radio de curvatura de 4.88 m.	12,67 m. con Avenida E7	15.62 m. con Lote 5
	5	181.74	11.62 m. con Lote 2	11.55 m. con calle S61A	15.62 m. con Lote 4	15.75 m. con Área Verde 2
2	6	186.37	11.11 m. con calle S61A	1.81 m. con Área Verde 1 y 9.26 m. con Lote 11	16.99 m. con Lote 7	16.61 m. con Pasaje E6E
	7	204.59	11.85 m. con calle S61A	11.00m. con Lote 11 y 0.88 m. con Lote 9	17.51m. con Lote 8	16.99 m. con Lote 6
	8	211.17	8.63 m. con calle S61A y con radio de curvatura de 4.47 m.	12.10 m. con Lote 9	15.36 m con Avenida E7	17.51 m. con Lote 7
	9	261.34	12.10 m. con Lote 8 y 0.88 m. con Lote 7	12.82 m. con Lote 10	20.11 m. con Avenida E7	20.42 m. con Lote 11
	10	252.63	12.82 m. con Lote 9	9.66 m. con calle S61E y con radio de curvatura de 4.71m.	17.00 m. con Avenida E7	19.95 m. con Lote 11
	11	812.37	11.00 m. con Lote 7 y 9.26 m. con Lote 6	19.80 m. con calle S61E	20.42 m. con Lote 9 y 19.95 m. con Lote 10	19.95 m. con Lote 12 y 20.82 m. con Área Verde 1
	12	228.05	11.24 m. con Área Verde 1	11.62 m. con calle S61E	19.95 m. con Lote 11	19.95 m. con Lote 13
	13	229.43	11.50 m. con Área Verde 1	11.50 m. con calle S61E	19.95 con Lote 12	19.95 m. con Lote 14
	14	239.40	12.00 m. con Área Verde 1	12.00 m. con calle S61E	19.95 m. con Lote 13	19.95 m. con Lote 15
	15	249.38	12.50 m. con Área Verde 1	12.50 m. con calle S61E	19.95 m. con Lote 14	19.95 m. con Lote 16
	16	199.51	10.00 m. con Área Verde 1	10.00 m. con calle S61E	19.95 m. con Lote 15	19.95 m. con Área Verde 1
3	17	198.54	7.08 con calle S61E y con radio de curvatura de 4.71 m.	9.92 con Lote 26	20.05 m. con Lote 18	17.05 m. con calle E6D
	18	803.76	40.01 m. con calle S61E	10.08 m. con Lote 25, 10.00 m. con Lote 24 y 20.19 m. con Lote 23	19.95 m. con Lote 19	20.05 m. con Lote 17
	19	199.00	10.00 m. con calle S61E	9.90 m. con Lote 22	20.05 m. con Lote 20	19.95 m. con Lote 18
	20	396.03	16.84 m. con calle S61E y con radio de curvatura de 4.71 m.	19.85 m. con Lote 21	17.05 m. con Avenida E7	20.05 m. con Lote 19
	21	395.05	19.85 m. con Lote 20	16.84 m. con calle S62 y con radio de curvatura de 4.71 m.	17.00 con Avenida E7	20.00 m. con Lote 22
	22	198.48	9.90 m. con Lote 19	9.90 m. con calle S62	20.00 m. con Lote 21	20.10 m. con Lote 23
	23	404.71	20.19 m. con Lote 18	20.19 m. con calle S62	20.10 m. con Lote 22	20.00 m. con Lote 24
	24	200.01	10.00 m. con Lote 18	10.00 m. con calle S62	20.00 m. con Lote 23	20.00 m. con Lote 25
	25	200.81	10.08 m. con Lote 18	10.00 m. con calle S62	20.00 m. con Lote 24	20.00 m. con Lote 26
	26	197.24	9.92 m. con Lote 17	7.00 m. con calle S62 y con radio de curvatura de 4.71 m.	20.00 m. con Lote 25	17.00 m. con calle E6D
4	27	241.39	22.80 m. con calle S61E y con radio de curvatura de 6.56 m.	21.06 m. con Lote 38	10.00 con Lote 28	6.53 m. con calle E6C
	28	399.50	19.90 m. con calle S61E	10.00 m. con Lote 37 y 10.00 m. con Lote 36	20.00 m. con Lote 29	10.00 m. con Lote 27 y 10.00 m. con Lote 38
	29	400.00	10.00 m. con calle S61E	10.00 m. con calle S62	20.00 m. con Lote 30 y 20.00 con Lote 35	20.00 m. con Lote 28 y 20.00 m. con Lote 36
	30	200.00	10.00 m. con calle S61E	10.00 m. con Lote 35	20.00 m. con Lote 31	20.00 m. con Lote 29
	31	200.00	10.00 m. con calle S61E	10.00 m. con Lote 34	20.00 m. con Lote 32	20.00 m. con Lote 30
	32	198.07	7.00 m. con calle S61E y con radio de curvatura de 4.71 m.	10.00 m. con Lote 33	17.00 m. con Calle E6D	20.00 m. con Lote 31
	33	198.02	10.00 m. con Lote 32	7.00 m. con calle S62 y con radio de curvatura de 4.69 m.	17.00 m. con Calle E6D	20.00 m. con Lote 34
	34	200.00	10.00 m. con Lote 31	10.00 m. con calle S62	20.00 m. con Lote 33	20.00 m. con Lote 35
	35	200.00	10.00 m. con Lote 30	10.00 m. con calle S62	20.00 m. con Lote 34	20.00 m. con Lote 29
	36	200.00	10.00 m. con Lote 28	10.00 m. con calle S62	20.00 m. con Lote 29	20.00 m. con Lote 37
	37	196.74	10.00 m. con Lote 28	7.75 m. con calle S62 y 3.67 m. con calle E6C	20.00 m. con Lote 36	17.10 m. con Lote 38
	38	285.33	21.06 m. con Lote 27	34.32 m. con calle E6C	10.00 m. con Lote 28 y 17.10 m. con Lote 37	Intersección 0.00m entre la calle E6C y lote 37
5	39	222.18	19.14 m. con calle S61E y con radio de curvatura de 4.34 m.	22.47 m. con Lote 41	10.00 m. con Lote 40	7.50 con calle E6
	40	196.85	16.98 m. con calle S61E y con radio de curvatura de 4.68 m.	19.80 m. con Lote 41	7.03 m. con calle E6C	10.00 m. con Lote 39
	41	642.29	22.47 m. con Lote 39 y 19.80 m. con Lote 40	10.00 m. y 20.00 m. con Lote 42 y 21.96 m. con Lote 48	10.00 m. con calle E6C	20.01m. con calle E6
	42	200.01	20.00 m. con Lote 41	20.00 m. con Lote 43	10.00 m. con calle E6C	10.00 m. con Lote 41
	43	200.01	20,00m. con Lote 42	20.00 m. con Lote 44	10.00 m. con calle E6C	10.00 m. con Lote 48
	44	200.01	20.00 m. con Lote 43	20.00 m. con Lote 45	10.00 m. con calle E6C	10.00 m. con Lote 47
	45	198.03	20.00 m. con Lote 44	16.97 m. con calle S62	6.97 m. con calle E6C y con radio de curvatura de 4.74 m.	10.00 m. con Lote 46
	46	214.31	21.65 m. con Lote 47	18.89 m. con calle S62	10.00 m. con Lote 45	7.66 m. con calle E6 y con radio de curvatura de 3.78 m.
	47	217.31	21.81 m. con Lote 48	21.65 m. con Lote 46	10.00 m. con Lote 44	10.00 m. con calle E6
	48	218.84	21.96 m. con Lote 41	21.81 m. con Lote 47	10.00 m. con Lote 43	10.00 m. con calle E6
6	49	818.82	34.79 m. con calle S62 y con radio de curvatura de 5.16 m.	41.04 m. con Lote 50	17.03 m. con calle E6C y con radio de curvatura de 4.68 m.	16.72 m. con calle E6
	50	409.67	41.04 m. con Lote 49	20.80 m. con Lote 51 y 20.09 m. con Lote 57	10.00 m. con calle E6C	10.00 m. con calle E6
	51	208.00	20.80 m. con Lote 50	20.80 m. con Lote 52	10.00 m. con calle E6C	10.00 m. con Lote 57
	52	204.08	20.80 m. con Lote 51	20.61 m. con Lote 53	10.00 m. con calle E6C	9.72 m. con Lote 56
	53	408.16	20.61 m. con Lote 52 y 19.88 m. con Lote 56	39.24 m. con Lote 54	10.00 m. con calle E6C	10.09 m. con calle E6
	54	396.14	39.24 m. con Lote 53	38.20m. con Lote 55	10.00 m. con calle E6C	10.07m. con calle E6
	55	384.37	38.20 m. con Lote 54	38.20 m. con calle S62B y con radio de curvatura de 2.93 m.	6.97 m. con calle E6C y con radio de curvatura de 4.74 m.	8.06 m. con calle E6
	56	196.55	19.94 m. con Lote 57	19.88m. con Lote 53	9.72 m. con Lote 52	10.01 m. con calle E6
	57	200.14	20.09m. con Lote 50	19.94 m. con Lote 56	10.00 m. con Lote 51	10.00 m. con calle E6
7	58	201.39	17.98 m con calle S62 con un radio de curvatura de 6.69 m.	Intersección 0.00m entre la calle E6C y lote 59	23.33 m. con Lote 59	29.54 m. con calle E6C
	59	369.22	12.00 m. con calle S62	19.44 m con calle E6C	14.70 m. con Lote 60, 10.00 m. con Lote 61 y 13.98 con Lote 62	23.33 m. con Lote 58
	60	295.08	17.00 m con calle S62 y con radio de curvatura de 4.71 m.	20.00 m. con Lote 61	12.00 m. con calle E6D	14.70 m. con Lote 59
	61	200.01	20.00 m. con Lote 60	20.00 m. con Lote 62	10.00 m. con calle E6D	10.00 m. con Lote 59
	62	516.44	20.00 m. con Lote 61	23.72 m. con calle E6C y con radio de curvatura de 7.44 m.	30.57 m. con calle E6D	13.98 m. con Lote 59
8	63	198.26	7.00 m. con calle S62 y con radio de curvatura de 4.71 m.	10.00 m. con Lote 78	20.00 con Lote 64	17.00 m. con calle E6D
	64	199.87	10.00 m. con calle S62	10.00 m. con Lote 78	20.00 m. con Lote 65	20.00 m. con Lote 63
	65	798.94	20.00 m. con calle S62	19.91 m. con Lote 76	20.00 m. con Lote 66 y 20.00m con el lote 69	20.00 m. con Lote 64 y 20.00 m. con Lote 78
	66	398.70	19.93 m. con calle S62	19.94 m. con Lote 69	20.00 m. con Lote 67	20.00 m. con Lote 65
	67	397.61	16.44 m. con calle S62 y con radio de curvatura de 5.29 m.	20.00 m. con Lote 68	16.95 m. con Avenida E7	20.00 m. con Lote 66
	68	400.53	20.00 m. con Lote 67	20.00 m. con Calle S62A	20.05 m. con Avenida E7	20.00 m. con Lote 69
	69	399.55	19.94 m. con Lote 66	20.02 m. con Calle S62A	20.00 m. con Lote 68	20.00 m. con Lote 65
	70	200.05	20.00 m. con Calle S62A	20.00 m. con Lote 71	10.00 m. con Avenida E7	10.00 m. con Lote 72
	71	198.19	20.00 m. con Lote 70	17.00 m. con calle S62B y con radio de curvatura de 4.71 m.	7.00 m. con Avenida E7	10.00 m. con Lote 72
	72	199.40	10.00 m. con Calle S62A	9.94 m. con calle S62B	10.00 m. con Lote 70 y 10.00 m. con Lote 71	20.00 m. con Lote 73
	73	399.40	10.00 m. con Lote 76 y 9.94 m. con Calle S62A	20.00 m. con calle S62B	20.00 m. con Lote 72	20.00 m. con Lote 74
	74	200.02	10.00 m. con Lote 76	10.00 m. con calle S62B	20.00 m. con Lote 73	20.00 m. con Lote 75
	75	397.87	19.95 m. con Lote 77	17.00 m. con calle S62B y con radio de curvatura de 4.71 m.	20.00 m. con Lote 74	17.00 m. con calle E6D
	76	199.59	19,91m. con Lote 65	10.00 m. con Lote 74 y 10.00 m. con Lote 73	10.01 m. con Calle S62A	10.00 m. con Lote 77
	77	199.74	20.00 m. con Lote 78	19.95 m. con Lote 75	10.00 m. con Lote 76	10.00 m. con calle E6D
	78	400.01	10.00 m. con Lote 63 y 10.00 m. con Lote 64	20.00 m. con Lote 77	20.00 m. con Lote 65	20.00 m. con calle E6D
9	79	265.58	6.20 m. con calle S62B	10.00 m. con Lote 94 y 13.61 con Lote 95	20.00 m. con Lote 80	15.23 m. con calle S62B
	80	200.00	10.00 m. con calle S62B	10.00 m. con Lote 94	20.00 m. con Lote 81	20.00 m. con Lote 79
	81	200.00	10.00 m. con calle S62B	10.00 m. con Lote 93	20.00 m. con Lote 82	20.00 m. con Lote 80
	82	200.01	10.00 m. con calle S62B	10.00 m. con Lote 92	20.00 m. con Lote 83	20.00 m. con Lote 81
	83	834.65	12.50 m. con calle S62B	12.70 m. con calle S62D	26.00 m. con Lote 84 y 41.47 con Lote 91	20.00 m. con Lote 82 y 45.50 m. con Lote 92
	84	258.99	10.00 m. con calle S62B	10.00 m. con Lote 91	14.00 m. con Lote 85 y 12.00 m. con Lote 86	26.00 m. con Lote 83
	85	476.63	31.15 m. con calle S62B y con radio de curvatura de 5.26 m.	34.21 m. con Lote 86	10.47 m. con Avenida E7	14.00 m. con Lote 84
	86	410.28	34.21 m. con Lote 85	17.00 m. con Lote 90 y 17.00 m. con Lote 87	12.00 m con Avenida E7	12.00 m. con Lote 84
	87	230.21	17.00 m. con Lote 86	3.60 m. con Lote 90 y 13.50 m. con Lote 88	13.45 m. con Avenida E7	13.47 m. con Lote 90
	88	222.11	13.50 m. con Lote 87	13.49 m. con Lote 89	16.47 m. con Avenida E7	16.44m. con Lote 90
	89	229.13	13.49 m. con Lote 88	10.69 m. con calle S62D y con radio de curvatura de 3.94 m.	15.67 m con Avenida E7	16.01 m. con Lote 90
	90	854.45	17.00 m. con Lote 86	20.58 m. con calle S62D	13.47 m. y 3.60m con Lote 87, 16.44m. con Lote 88 y 16.01 m. con Lote 89	42.47m. con Lote 91
	91	418.88	10.00 m. con Lote 84	10.02 m. con calle S62D	42.47 con Lote 90	41.47 m. con Lote 83
	92	450.94	10.00 m. con Lote 82	10.69 m. con calle S62D	45.50 m. con Lote 83	43.21 m. con Lote 93
	93	408.75	10.00 m. con Lote 81	8.23m con calle E6 y 3.03m con calle S62D	43.21 m. con Lote 92	38.36 m. con Lote 94
	94	594.54	10.00 m. con Lote 79 y 10.00 m. con Lote 80	22.89 m. con calle E6	38.36 m. con Lote 93	24.52 m. con Lote 95
	95	436.24	13.61 m. con Lote 79	32.27m. con calle E6	24.52 m. con Lote 94	17.14m. con calle S62B y con radio de curvatura de 3.65 m.
10	96	171.71	16.75 m. con calle S61	18.00 m. con Lote 109	9.68 m. con Lote 97	8.60 m. con Avenida E7 y radio de curvatura de 1.55 m.
	97	169.89	15.57 m. con calle S61 y radio de curvatura de 1.96 m.	16.84 m. con Lote 98	8.97 m. con calle E7A	9.68 m. con Lote 96 y 0.44 m. con Lote 109
	98	154.82	16.84 m. con Lote 97	16.92 m. con Lote 99	9.40 m. con calle E7A	8.99m. con Lote 109
	99	157.87	16.92 m. con Lote 98	16.97 m. con Lote 100	9.35 m. con calle E7A	9.33 m. con Lote 108 y 0.02 con Lote 109
	100	157.58	16.97 m. con Lote 99	17.01 m. con Lote 101	9.40 m. con calle E7A	9.16 m. con Lote 107 y 0.07 m. con Lote 108
	101	162.37	17.01m. con Lote 100	17.06 m. con Lote 102	9.50 m .con calle E7A	9.46 m. con Lote 106 y 0.18 m. con Lote 107
	102	163.29	17.06 m. con Lote 101	17.08 m. con Lote 103	9.56 m. con calle E7A	9.43 m. con Lote 105 y 0.19 m. con Lote 106
	103	190.26	17.08 m. con Lote 102	2.49 m. con Lote 144, 10.36 m. con Lote 143 y 4.34 m. con Lote 142	10.67 m. con calle E7A	11.39 con Lote 104
	104	213.42	18.14 m. con Lote 105	10.35 m. con Lote 145 y 7.87 m. con Lote 144	11.39 con Lote 103	12.00 m. con Avenida E7
	105	173.85	18.16 m. con Lote 106	18.14 m. con Lote 104	0.09 m. con Lote 103 y 9.43 con Lote 102	9.67 m. con Avenida E7
	106	174.07	18.13 m. con Lote 107	18.16 m con Lote 105	0.19 m. con Lote 102 y 9.46 con Lote 101	9.57 m. con Avenida E7
	107	169.14	18.04 m. con Lote 108	18.13 m. con Lote 106	0.18 m. con Lote 101 y 9.16 m. con Lote 100	9.40 m. con Avenida E7
	108	169.01	18.02 m. con Lote 109	18.04 m. con Lote 107	0.07 m. con Lote 100 y 9.33 m. con Lote 99	9.38 m. con Avenida E7
	109	170.08	18.00 m. con Lote 96	18.02 m. con Lote 108	0.02 m. con Lote 99 y 8.99 m. con Lote 98	9.47 m. con Avenida E7
	110	193.64	19.90 m. con calle S61 y radio de curvatura de 1.79 m.	21.07 m. con Lote 121	9.31 m. con Lote 111	8.00 m. con calle E7A
	111	184.12	17.87 m. con calle E7B y radio de curvatura de 1.98 m.	19.19 m. con Lote 112	8.44 m. con calle E7B	9.31 m. con Lote 110 y 0.29 m. con Lote 121
	112	175.18	19.19 m. con Lote 111	19.29 m. con Lote 113	9.01 m. con calle E7B	0.20 m. con Lote 120 y 9.02 m. con Lote 121
	113	173.30	19.29 m. con Lote 112	19.39 m. con Lote 114	9.03 m. con calle E7B	0.21 m. con Lote 119 y 8.70 m. con Lote 120
	114	169.05	19.39 m. con Lote 113	19.53 m. con Lote 115	8.96 m. con calle E7B	8.45 m. con Lote 119
	115	175.03	19.53 m. con Lote 114	19.64 m. con Lote 116	8.96 m. con calle E7B	8.67 m. con Lote 118 y 0.29 m. con Lote 119
	116	225.46	19.64 m. con Lote 115	19.75 m. con Área Verde 4	11.37 m. con calle E7B	11.31 m. con Lote 117 y 0.29m con Lote 118
	117	236.58	20.87 m. con Lote 118	20.83 m. con Área Verde 4	11.31 m. con Lote 116	11.43 m. con calle E7A
	118	187.40	20.94 m. con Lote 119	20.87 m. con Lote 117	0.29 m. con Lote 116 y 8.67 m. con Lote 115	9.00 m. con calle E7A
	119	187.66	20.94 m. con Lote 120	20.94 m. con Lote 118	0.21 m. con Lote 113, 8.45 m. con Lote 114 y 0.29 m con lote 115	9.00 m. con calle E7A
	120	186.71	20.97 m. con Lote 121	20.94 m. con Lote 119	8.70 m. con Lote 113 y 0.20 m. con Lote 112	8.95 m. con calle E7A
	121	194.07	21.07 m. con Lote 110	20.97 m. con Lote 120	9.02 m. con Lote 112 y 0.29 m. con Lote 111	8.32 m. con calle E7A
	122	160.50	16.69 m. con calle S61 y radio de curvatura de 1.73 m.	17.87 m. con Lote 133	9.00 m. con Lote 123	7.97 m. con calle E7B
	123	177.67	9.47 m. con calle S61	9.76 m. con Lote 125	19.69 m. con Lote 124	9.00 m. con Lote 122 y 8.93 m. con Lote 133
	124	170.01	9.03 m. con calle S61 y radio de curvatura de 1.78 m.	6.41 m. con Lote 125 y 0.61 con calle E8	18.74 m. con calle E8	19.69 m. con Lote 123
	125	135.22	9.76 m. con Lote 123 y 6.41 m. con Lote 124	14.70 m. con Lote 126	9.13 m. con calle E8	9.05 m. con Lote 132 y 017 m con Lote 133
	126	124.80	14.70 m. con Lote 125	13.37 m. con Lote 127	8.98 m. con calle E8	9.00 m. con Lote 131
	127	121.29	13.37 m. con Lote 126	11.86 m. con Área Verde 3	8.98 m. con calle E8	9.03 m. con Lote 130 y 1.40 m con Lote 129
	128	185.38	17.86 m. con Lote 129	7.41 m. con Lote 136 y 10.36 m. con Lote 135	9.54 m. con Área Verde 3	11.38 m. con calle E7B
	129	166.10	17.82 m. con Lote 130	17.86 m. con Lote 128	8.40 m. con Área Verde 3 y 1.40m con lote 127	8.96 m. con calle E7B
	130	160.05	17.83 m. con Lote 131	17.82 m. con Lote 129	9.03 m. con Lote 127	9.02m. con calle E7B
	131	159.25	17.84 m. con Lote 132	17.83 m. con Lote 130	9.00 m. con Lote 126	8.93 m. con calle E7B
	132	160.89	17.85 m. con Lote 133	17.84 m. con Lote 131	9.05 m. con Lote 125	9.05 m. con calle E7B
	133	161.41	17.87 m. con Lote 122	17.85 m. con Lote 132	8.93 m. con Lote 123 y 0.17 m con Lote 125	9.05 m. con calle E7B
	134	312.29	17.71 m. con Área Verde 3	14.53 m. con calle S61D	19.71 m. con Propiedad Particular	19.52 m. con Lote 135
	135	215.90	10.36 m. con Lote 128 y 0.97 m. con Área Verde 3	10.75 m. con calle S61D	19.52 m. con Lote 134	19.60 m. con Lote 136
	136	203.39	7.41 m. con Lote 128 y 2.95 m. con calle E7B	10.36 m. con calle S61D	19.67 m. con Lote 135	19.75 m. con Lote 137
	137	204.24	8.52 m. con Área Verde 4 y 1.85 m con calle E7B	10.36 m. con calle S61D	19.67 m. con Lote 136	19.75 m. con Lote 138
	138	204.86	10.35 m. con Área Verde 4	10.36 m. con calle S61D	19.75 m. con Lote 137	19.82 m. con Lote 139
	139	205.76	10.37 m. con Área Verde 4	10.36 m. con calle S61D	19.82 m. con Lote 138	19.90 m. con Lote 140
	140	206.48	10.36 m. con Área Verde 4	10.36 m. con calle S61D	19.90 m. con Lote 139	19.97 m. con Lote 141
	141	207.24	10.36 m. con Área Verde 4	10.36 m. con calle S61D	19.97 m. con Lote 140	20.05 m. con Lote 142
	142	208.00	6.02 m. con calle E7A y 4.34 m. con Lote 103	10.36 m. con calle S61D	20.05 m. con Lote 141	20.12 m. con Lote 143
	143	208.77	10.36 m. con Lote 103	10.36 m. con calle S61D	20.12 m. con Lote 142	20.19 m. con Lote 144
	144	210.17	7.87 m. con Lote 104 y 2.49 m. con Lote 103	10.36 m. con calle S61D	20.19 m. con Lote 143	20.27 m. con Lote 145
	145	208.87	10.36 m. con Lote 104	7.40 m. con calle S61D y con radio de curvatura de 2.55 m.	20.27 m. con Lote 144	17.44 m. con Avenida E7
11	146	797.10	16.96 m. con calle S61D y con radio de curvatura de 4.75 m.	17.06 con calle S61F y con radio de curvatura de 4.13 m.	19.97 m. con Lote 147 y 20.14 m. con Lote 160	34.56 m. con Avenida E7
	147	499.40	25.00 m. con calle S61D	25.00 m. con Lote 160	19.99 m. con Lote 148	19.97 m. con Lote 146
	148	199.92	10.00 m. con calle S61D	10.00 m. con Lote 159	19.99 m. con Lote 149	19.99 m. con Lote 147
	149	200.23	10.02 m. con calle S61D	10.01 m. con Lote 158	20.00 m. con Lote 150	19.99 m. con Lote 148
	150	199.89	10.00 m. con calle S61D	9.99 m. con Lote 157	20.01 m. con Lote 151	20.00 m. con Lote 149
	151	199.85	9.98 m con calle S61D	9.99 m. con Lote 156	20.01 m. con Lote 152	20.01 m. con Lote 150
	152	200.29	10.00 con calle S61D	10.01 m. con Lote 155	20.02 m. con Lote 153	20.01 m. con Lote 151
	153	568.68	31.88 m. con calle S61D	24.90 m. con Lote 154	21.14 m. con Propiedad Particular	20.02 m. con Lote 152
	154	393.09	24.90 m con Lote 153	12.51 m. con calle S61F	23.95 m. con Propiedad Particular	20.49 m. con Lote 155
	155	204.73	10.01 m. con Lote 152	10.00 m. con calle S61F	20.49 m. con Lote 154	20.44 m con Lote 156
	156	204.12	9.99 m. con Lote 151	10.00 m. con calle S61F	20.44 m. con Lote 155	20.40 m. con Lote 157
	157	203.63	9.99 m. con Lote 150	10.00 m. con calle S61F	20.40 m. con Lote 156	20.35 m. con Lote 158
	158	203.38	10.01 m. con Lote 149	10.00 m. con calle S61F	20.35 m. con Lote 157	20.30 m. con Lote 159
	159	202.78	10.00 m. con Lote 148	10.00 m. con calle S61F	20.30 m. con Lote 158	20.26 m. con Lote 160
	160	504.93	25.00 m con Lote 147	25.00 m. con calle S61F	20.26 m. con Lote 159	20.14 m. con Lote 146
12	161	247.99	21.95 m. con calle S61F y con radio de curvatura de 4.76 m.	25.00 m. con Lote 174	10.00 m. con Lote 162	6.95 m. con Avenida E7
	162	400.06	20.00 m. con calle S61F	20.00 m. con Lote 171	20.00 m. con Lote 163	10.00 m. con Lote 161 y 10.00 m. con Lote 174
	163	400.07	10.00 m. con calle S61F	10.00 m. con cales S62A	20.00 m. con Lote 164 y 20.01 m. con Lote 170	20.00 m. con Lote 162 y 20.00 m. con Lote 171
	164	200.03	10.00 m. con calle S61F	10.00 m. con Lote 170	20.00 m. con Lote 165	20.00 m. con Lote 163
	165	199.99	10.00 m. con calle S61F	10.00 m. con Lote 170	20.00 m. con Lote 166	20.00 m. con Lote 164
	166	199.99	10.00 m. con calle S61F	10.00 m. con Lote 169	20.00 m. con Lote 167	20.00 m con Lote 165
	167	307.69	17.82 m. con calle S61F	14.57 m. con Lote 168	20.46 m. con Propiedad Particular	20.00 m. con Lote 166
	168	280.88	14.57 m. con Lote 167	12.75 m. con calle S62A	20.10 m. con Propiedad Particular	20.01 m. con Lote 169
	169	200.07	10.00 m. con Lote 166	10.00 m. con calle S62A	20.01 m. con Lote 168	20.01 m. con Lote 170
	170	400.11	10.00 m. con Lote 164 y 10.00 con Lote 165	20.00 m. con calle S62A	20.01 m. con Lote 169	20.01 m. con Lote 163
	171	400.06	20.00 m. con Lote 162	20.00 m. con calle S62A	20.00 m. con Lote 163	10.00 m. con Lote 173 y 10.00 m. con Lote 172
	172	248.16	25.00 m. con Lote 173	22.06 m. con calle S62A y con radio de curvatura de 4.66 m.	10.00 m. con Lote 171	7.05 m. con Avenida E7 y con radio de curvatura de 4.66 m.
	173	249.99	25.00 m. con Lote 174	25.00 m. con Lote 172	10.00 m. con Lote 171	10.00 m. con Avenida E7
	174	249.99	25.00 m. con Lote 161	25.00 m. con Lote 173	10.00 m. con Lote 162	10.00 m. con Avenida E7
13	175	478.05	20.95 m. con calle S62A y con radio de curvatura de 4.77 m.	24.00 m. con Lote 185	20.00 m. con Lote 176	16.95 m. con Avenida E7
	176	400.06	10.00 m. con calle S62A	10.00 m. con calle S62B	20.00 m. con Lote 177 y 20.00 m. con Lote 184	20.00 m. con Lote 175 y 20.00 m. con Lote 185
	177	200.03	10.00 m. con calle S62A	10.00 m. con Lote 184	20.00 m. con Lote 178	20.00 m. con Lote 176
	178	200.03	10.00 m. con calle S62A	10.00 m. con Lote 183	20.00 m. con Lote 179	20.00 m. con Lote 177
	179	200.03	10.00 m. con calle S62A	10.00 m. con Lote 182	20.00 m. con Lote 180	20.00 m. con Lote 178
	180	200.03	10.00 m. con calle S62A	10.00 m. con Lote 182	20.00 m. con Lote 181	20.00 m. con Lote 179
	181	355.06	21.98 m. con calle S62A	12.75 m. con Lote 182	22.00 m. con Propiedad Particular	20.00 m con Lote 180
	182	496.03	10.00 m. con Lote 179, 10.00 m. con Lote 180 y 12.75 m. con Lote 181	19.67 m. con calle S62B	26.42 m. con Propiedad Particular	20.00 m. con Lote 183
	183	200.08	10.00 m. con Lote 178	10.01 m. con calle S62B	20.00 m. con Lote 182	20.00 m. con Lote 184
	184	200.03	10.00 m. con Lote 177	10.00 m. con calle S62B	20.00 m. con Lote 183	20.00 m. con Lote 176
	185	478.22	24.00 m. con Lote 175	21.06 m. con calle S62B y con radio de curvatura de 4.66 m.	20.00 m. con Lote 176	17.06 m. con Avenida E7 y con radio de curvatura de 4.66 m.
14	186	398.05	16.95 m. con calle S62B y con radio de curvatura de 4.77 m.	20.00 m. con Lote 194	20.00 m. con Lote 187	16.95 m. con Avenida E7
	187	200.03	10.08 m. con calle S62B	10.00 m. con Lote 192	20.00 m. con Lote 188	20.00 m. con Lote 186
	188	392.30	19.92 m. con calle S62B	10.00 m. con Lote 192 y 9.73 m. con Lote 191	20.00 m. con Lote 189	20.00 m. con Lote 187
	189	389.51	20.46 m. con calle S62B	16.99 m. con Lote 190 y 0.27 m con Lote 191	20.17 m. con Propiedad Particular	20.00 m. con Lote 188
	190	300.37	16.99 m. con Lote 189	12.13 m. con calle S62C	20.70 m. con Propiedad Particular	20.00 m. con Lote 191
	191	200.03	9.73 m. con Lote 188 y 0.27 m con Lote 189	10.00 m. con calle S62C	20.00 m. con Lote 190	20.00 m. con Lote 192
	192	400.06	10.00 m. con Lote 187 y 10.00 m. con Lote 188	20.00 m. con calle S62C	20.00 m. con Lote 191	10.00 m. con Lote 193 y 10.00 m. con Lote 194
	193	198.13	20.00 m. con Lote 194	17.06 m. con calle S62C y con radio de curvatura de 4.66 m.	10.00 m. con Lote 192	7.05 m. con Avenida E7 y con radio de curvatura de 4.66 m.
	194	200.03	20.00 m. con Lote 186	20.00 m. con Lote 193	10.00 m. con Lote 192	10.00 m. con Avenida E7
15	195	293.70	6.95 m. con calle S62C y con radio de curvatura de 4.65m.	8.12 m. con calle S62D y con radio de curvatura de 4.01 m.	30.23 m. con Lote 196	23.50 m. con Avenida E7
	196	310.62	10.00 m. con calle S62C	10.23 m. con calle S62D	31.58 m. con Lote 197	30.23 m. con Lote 195
	197	386.03	12.01 m. con calle S62C	12.00 m. con calle S62D	33.14 m. con Lote 198	31.58 m. con Lote 196
	198	587.89	28.39 m. con calle S62C	4.15 m. con calle S62D , 17.00 m. y 12.47m con Lote 199	24.15 m. con Propiedad Particular	33.14 m. con Lote 197
	199	192.36	17.00 m. con Lote 198	15.09 m. con calle S62D	11.60 m. con Propiedad Particular	12.47 m. con Lote 198
AREA UTIL TOTAL		55089,76				

CUADRO DE AREAS VERDES	
DESCRIPCION	AREAS [m2]
AREA VERDE No. 1	10039,40
AREA VERDE No. 2	185,19
AREA VERDE No. 3	354,10
AREA VERDE No. 4	390,35
	10969,04

UBICACIÓN

CRONOGRAMA VALORADO DE EJECUCION DE OBRAS											
RUBROS	UNID.	CANTIDAD	UNITARIO	COSTO TOTAL	AVANCE DE OBRA	TIEMPO TOTAL	1	2	3	4	5
Agua Potable	ml.	1710,80	8,00	13686,40	50,00%	5 años	x				
Alcantarillado	ml.	1368,64	110,81	151658,99	75,00%			x			
Energía Eléctrica	ml.	855,40	20,61	17629,79	80,00%				x		
Bordillos de hs 180 Kilos/cm2. h=20 cm, b=10cm.	ml.	3421,60	8,50	29083,60	100,00%					x	x
Aceras de 180 kilos, espesor 10 cm., junta cada 2.5 m. Acabado espolvoreado, mortero 1:3	m2.	3552,91	22,00	78164,02	100,00%					x	x
Vias adoquinadas	m2.	19267,58	24,56	473211,76	100,00%					x	x
Obras en Equipamiento											
TOTAL				$763.434,56							

PERFILES TRANSVERSALES

ESCALA INDICADA

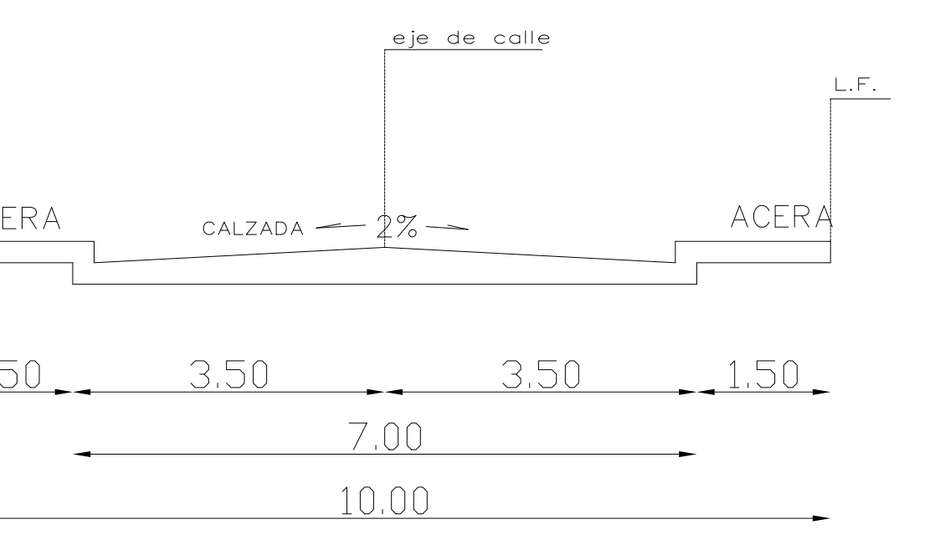

ESCALA: 1:100

CALLE S61E
CALLE S61D
CALLE S62A
CALLE S62B
CALLE S62
CALLE S61F
CALLE S62C
CALLE E6C
CALLE E7A
CALLE E7B
CALLE E6D

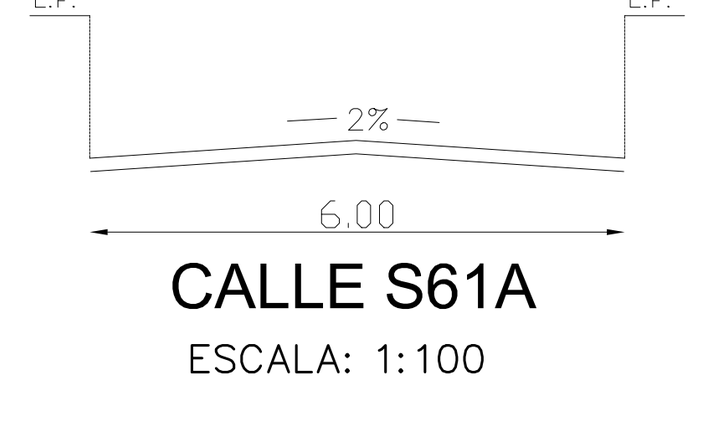

CALLE S61A

ESCALA: 1:100

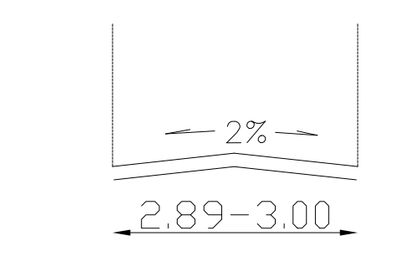

PASAJE E6E

VARIABLE

ESCALA: 1:100

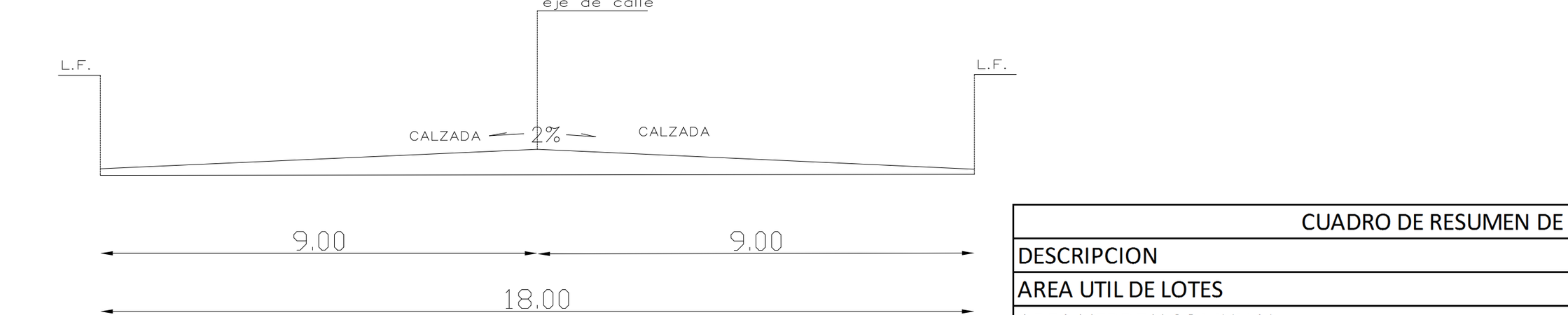

ESCALA: 1:100

CALLE E6

ESCALA: 1:200

CALLE E8

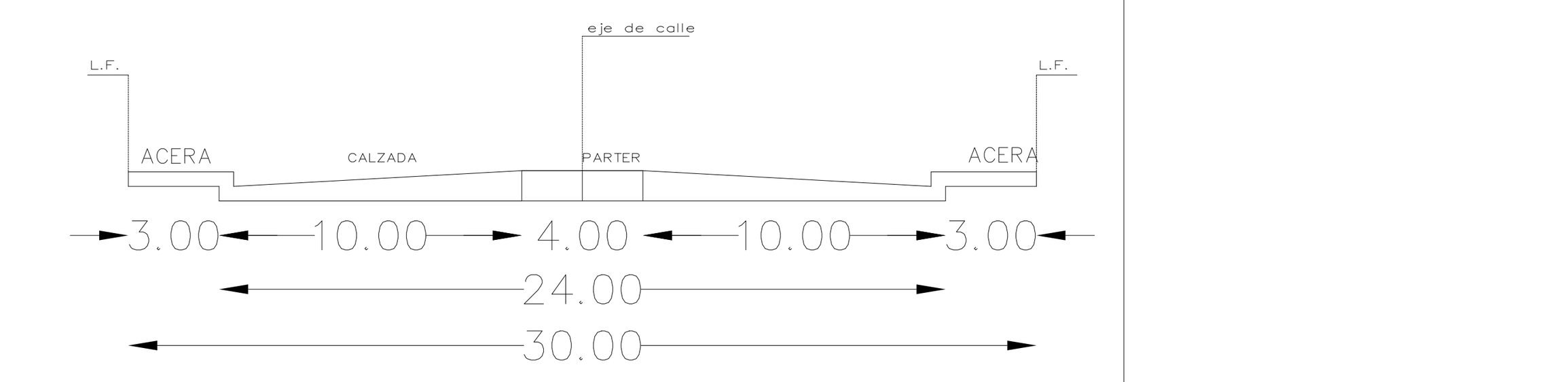

AVENIDA E7

ESCALA: 1:200

CUADRO DE RESUMEN DE AREAS		
DESCRIPCION	m2.	PORCENTAJE
AREA UTIL DE LOTES	55089,76	59,61%
AREA VERDE Y COMUNAL	10969,04	11,87%
AREA DE VIAS Y PASAJES	15495,88	16,77%
AREA DE AFECTACION VIAL DE LA CALLE E6	1492,73	1,61%
AREA DE PROTECCION POR RED DE ALTA TENSION	9368,03	10,14%
AREA TOTAL	92415,44	100,00%
AREA DE ESCRITURA	86500,00	

ASENTAMIENTO HUMANO DE HECHO Y CONSOLIDADO DE INTERÉS SOCIAL DENOMINADO

"MARCELO RUALES EL CISNE SEGUNDA ETAPA"

UBICACION: PROVINCIA PICHINCHA CANTON QUITO
PARROQUIA: TURUBAMBA

COORDENADAS: WGS84 TM QUITO

PROPIETARIA:

DRA. FLERIDA CUMANDA CHAMORRO CHANCUSI
C.I. 170728583-7
PRESIDENTA DEL BARRIO MARCELO RUALES

CONTIENE :
- LEVANTAMIENTO TOPOGRAFICO
- UBICACION
- CUADRO LINDEROS
- CUADRO VALORADO DE OBRAS

PROFESIONAL:

ARQ. MARCOS LOGACHO S.
P - 845 AM 744
REGISTRO SENESCYT: 1005 07 74 7205

ESCALA: 1: 1.000

AREA: 92415.44m2

FECHA: DICIEMBRE 2018

PREDIO: 119384
CLAVE CATASTRAL: 33605-01-001

LAMINA 1 DE 1

SELLOS MUNICIPALES: