
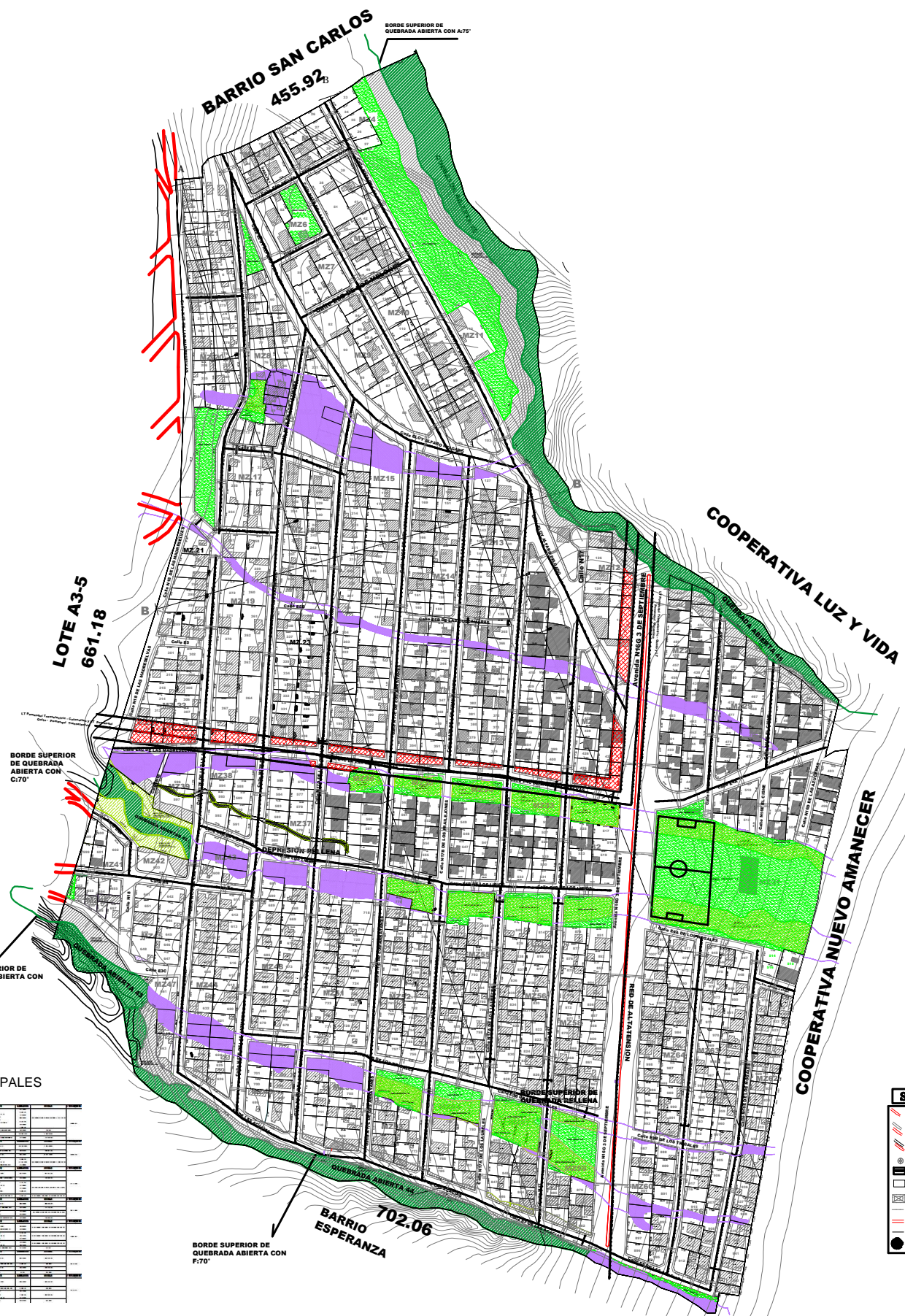


ANEXO 3

PLANO GENERAL DEL ASENTAMIENTO



UBICACION
ESCALA 1:5000



CRONOGRAMA VALORADO DE OBRAS

TIPO DE OBRAS	UNIDAD	CANTIDAD	VALOR UNITARIO	VALOR TOTAL	FECHA DE INICIO	FECHA DE FIN
RECONSTRUCCION DE OBRAS	m ²	100	1000	100000	2020	2021
CONSTRUCCION DE OBRAS	m ²	200	2000	400000	2020	2021
REPARACION DE OBRAS	m ²	50	500	25000	2020	2021
MANTENIMIENTO DE OBRAS	m ²	100	1000	100000	2020	2021

LINDEROS GENERALES

NORTE	DIST. M	SUR	DIST. M	ESTE	DIST. M	OESTE	DIST. M	SUPERFICIE M ²	SUPERFICIE HAS
BARRIO SAN CARLOS, COOP. LUZ Y VIDA	455.92	BARRIO ESPERANZA, QUEBRADA S/N	702.06	COOP. NUEVO AMANECER	1,299.17	AB-5	661.18	48,008.38	48.001

CUADRO DE AREAS DE QUEBRADAS ABIERTAS

QUEBRADA	TIPO	AREA (M ²)	AREA (HAS)
QUEBRADA A	ABierta	1000	1.0
QUEBRADA B	ABierta	2000	2.0
QUEBRADA C	ABierta	3000	3.0
QUEBRADA D	ABierta	4000	4.0
QUEBRADA E	ABierta	5000	5.0
QUEBRADA F	ABierta	6000	6.0
QUEBRADA G	ABierta	7000	7.0
QUEBRADA H	ABierta	8000	8.0
QUEBRADA I	ABierta	9000	9.0
QUEBRADA J	ABierta	10000	10.0

RESUMEN EN AREAS

TIPO DE AREA	AREA (M ²)	AREA (HAS)
AREAS VERDES	10000	10.0
AREAS MUNICIPALES	20000	20.0
AREAS DE QUEBRADAS ABIERTAS	30000	30.0
AREAS DE OBRAS	40000	40.0
TOTAL	100000	100.0

CUADRO DE AREAS VERDES

TIPO DE AREA	AREA (M ²)	AREA (HAS)
AREAS VERDES	10000	10.0
AREAS VERDES	20000	20.0
AREAS VERDES	30000	30.0
AREAS VERDES	40000	40.0
AREAS VERDES	50000	50.0
AREAS VERDES	60000	60.0
AREAS VERDES	70000	70.0
AREAS VERDES	80000	80.0
AREAS VERDES	90000	90.0
AREAS VERDES	100000	100.0

CUADRO DE AREAS MUNICIPALES

TIPO DE AREA	AREA (M ²)	AREA (HAS)
AREAS MUNICIPALES	20000	20.0
AREAS MUNICIPALES	40000	40.0
AREAS MUNICIPALES	60000	60.0
AREAS MUNICIPALES	80000	80.0
AREAS MUNICIPALES	100000	100.0

SIMBOLOGIA

- VIA
- CURVAS DE NIVEL PRIMARIAS CADA 2 m
- CURVAS DE NIVEL SECUNDARIAS CADA 10 m
- POSTE
- QUILÓMETRO
- LOTES
- TORRES DE ALTA TENSION
- ALTA TENSION
- VAS
- CAMINO
- ESTACION BASE GNSS

LOTE A 3-6 " EL BOSQUE " DE LA HACIENDA TAJAMAR

PROYECTO: ZONA METROPOLITANA - CALDERON PARROQUIA: CALDERON
 BARRIO/SECTOR: UNION NACIONAL DEPENDENCIA ADMINISTRATIVA: ADMINISTRACION ZONAL CALDERON
 NUMERO DE PRECIO: 679362 CLAVE CATASTRAL: 1411702001

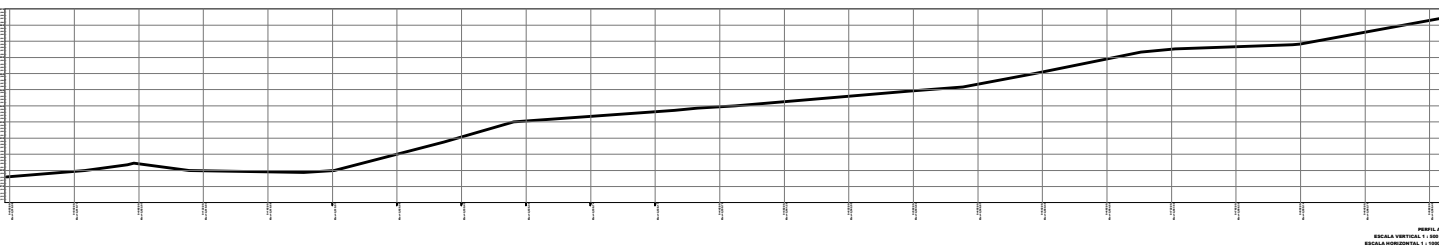
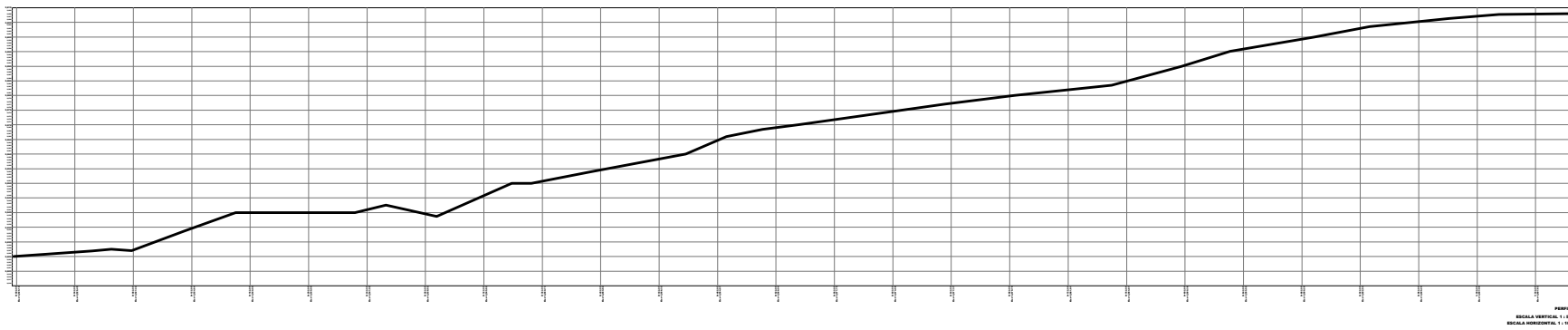
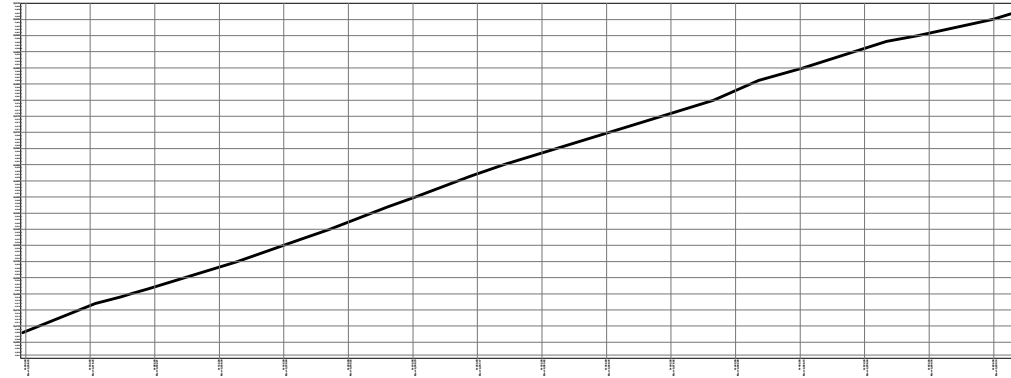
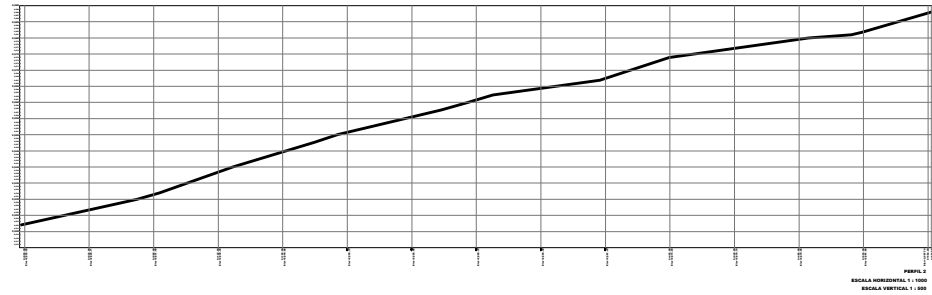
MUNICIPIO DEL DISTRITO METROPOLITANO DE QUITO

INDICADAS: AGOSTO 2020 1 de 3

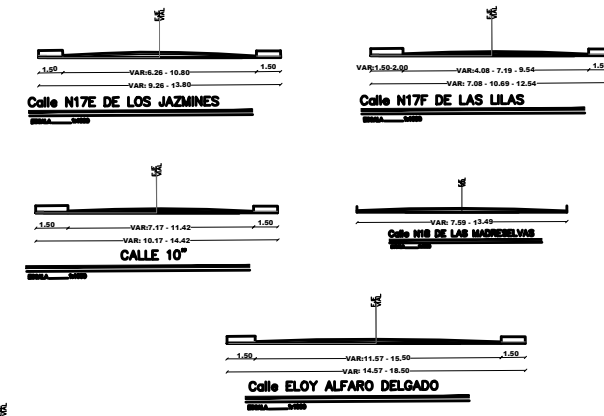
CONTIENE: LEVANTAMIENTO TOPOGRAFICO CUADRO DE AREAS VERDES CUADRO DE AREAS MUNICIPALES
 CUADRO DE AREAS DE QUEBRADA ABIERTA RESUMEN DE AREAS CRONOGRAMA VALORADO DE OBRAS
 FRANJA DE PROTECCION DE ALTA TENSION SIMBOLOGIA



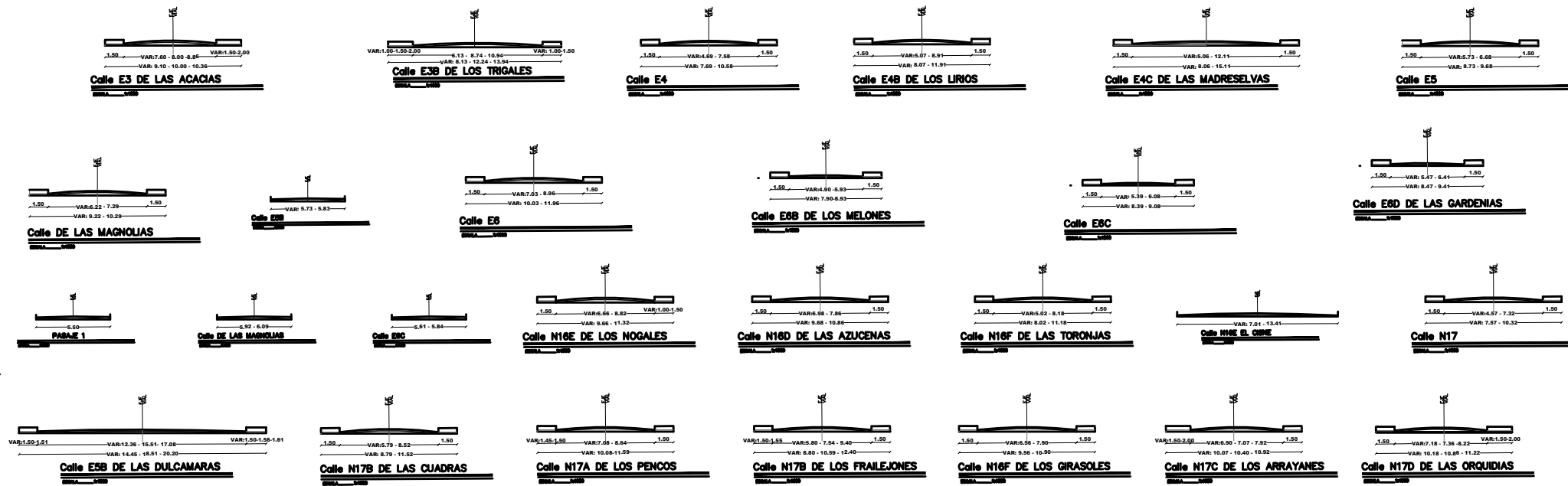
CORTES LONGITUDINALES Y TRASVERSALES



UBICACION
ESCALA 1:5000



CORTES VIAS



LOTE A 3-6 " EL BOSQUE " DE LA HACIENDA TAJAMAR			
INDICADAS		FECHA: AGOSTO 2020	
MUNICIPIO DEL DISTRITO METROPOLITANO DE QUITO		CLAVE CATASTRAL: 1411702001	
CORTES LONGITUDINALES Y TRASVERSALES		CORTES VIAS	

