

0010986

23/10/2016 15:15

Oficio No. UERB-1326-2016

Quito, 05 de Octubre del 2016

Ing. Alejandro Larrea
GERENTE GENERAL DE LA EPMMOP
 Presente.-

De mis consideraciones:

Por medio del presente, solicito a Usted muy comedidamente disponer a quien corresponda la emisión del informe de nomenclatura de las vías de los siguientes Asentamientos Humanos de Hecho y Consolidados:

Nº	AHHyC DENOMINADO	PARROQUIA	Nº PREDIO	CLAVE CATASTRAL
ADMINISTRACIÓN LOS CHILLOS				
1	Barrio, San Carlos de Alangasi	Alangasi	593032 593033 593034 593035 593036 593039 593043 593044 593045 593049	22013 04 001 22013 04 002 22013 04 003 22013 04 004 22013 04 005 22013 04 006 22013 04 007 22013 04 008 22013 04 009 22013 04 010
2	Barrio, Cuendina Chugchupungo	Amaguaña	50005564	24304 03 002
3	Barrio, Santo Domingo de Conocoto Sector los Puentes	Conocoto	339246 339268 339672 339843 339846 339841 339840 3598333 618209 618208 618207 618206	21305 01 001 21305 01 002 21305 01 003 21305 05 004 21305 05 005 21305 05 003 21305 05 002 21305 05 013 21305 05 009 21305 05 008 21305 05 007 21304 05 004
ADMINISTRACIÓN TUMBACO				
4	Barrio, Portal Vega Troya	Tumbaco	561507 561508 561509 561516	10323 03 008 001 10323 03 008 002 10323 03 008 003 10323 03 008 004

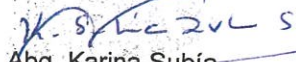
			561517 3027837 3027836	10323 03 008 005 10323 03 029 10323 03 028
5	Barrio, La Delicia Calle Quito	Checa	1227013 785797 109626	12636 02 021 12636 02 015 12636 02 014
6	Barrio, Triangulo de Yaruquí	Yaruqui	5148320	11034 02 004

Adjunto:




- 1 CD del Planos Georeferenciados, levantamientos planialtimétricos, de cada uno de los barrios en mención.
- 6 planos formato A1

Por la atención prestada anticipo mis agradecimientos.

Atentamente,


Abg. Karina Subía

DIRECTORA DE LA UNIDAD ESPECIAL "REGULA TÚ BARRIO"

	NOMBRES	FECHA	FIRMA/ SUMILLA
APROBADO POR:	Lcda. María José Cruz	05/10/2016	
REVISADO POR:	Arq. Pablo Alcocer	05/10/2016	
ELABORADO POR:	Arq. Francisco Delsalto	05/10/2016	

Oficio No. UERB- 1337- 2016
Quito, 07 de Octubre del 2016

Ingeniero
Francisco Pachano
DIRECTOR METROPOLITANO DE CATASTRO
Presente

De mis consideraciones:

Por medio del presente solicito a usted disponer a quien corresponda emitir informe de Cabida Total, Georeferenciación y Borde Superior de Quebrada del Asentamiento Humano de Hecho y Consolidado denominado "LA DELICIA SECTOR CALLE QUITO", asentado en los predios N°. 1227013, 785797, 109626, de la Parroquia CHECA.


Adjunto al presente:

- 1 copia impresa del Levantamiento General del AHH
- CD con la información digital en archivo DWG.
- Informe Legal y escrituras del predio.
- IRMs de consultas.

Atentamente,

Karina Subía Dávalos
Abg. Karina Subía Dávalos.
DIRECTORA EJECUTIVA
UNIDAD ESPECIAL "REGULA TÚ BARRIO"

	NOMBRES	FECHA	FIRMA/SUMILLA
APROBADO POR:	Lic. María José Cruz	07-10-2016	<i>(Firma)</i>
REVISADO POR:	Arq. Pablo Alcocer	07-10-2016	<i>(Firma)</i>
ELABORADO POR:	Arq. Francisco Delsalto	07-10-2016	<i>(Firma)</i>

 Dirección Metropolitana de Catastros
RECEPCION DE DOCUMENTOS

NOMBRE: *(Firma)*

FIRMA: *(Firma)*

FECHA: 10-10-16 HORA: 9H39

123/09

D.M. Quito

Oficio N°: DMC-AHH-0010147

Abogada
Karina Subía Dávalos
**DIRECTORA EJECUTIVA UNIDAD
ESPECIAL REGULA TU BARRIO**

Presente.-

De mi consideración:


Mediante oficio N° UERB-1337-2016, ingresado con ticket Gdoc N°. 2016-539340 de Octubre 10 de 2016, la UERB solicitó a esta Dirección el Informe técnico de Cabida Total, Georeferenciación y el Borde Superior de Quebrada del **Asentamiento Humano de Hecho y Consolidado denominado "LA DELICIA SECTOR CALLE QUITO"**, ubicado en la Parroquia Checa.

Para su conocimiento y demás trámites pertinentes, adjunto al presente, la Dirección Metropolitana de Catastro remite el Informe Técnico N°73-AHH- 2016 respecto del Asentamiento Humano de Hecho y Consolidado denominado "LA DELICIA CALLE QUITO".

Particular que se comunica para los fines pertinentes.

Atentamente,

Ing. Juan Francisco Gallo
JEFE DE SISTEMA DE INFORMACIÓN CATASTRAL

Elaborado por:	Arq. Vanessa Yumiseva /Profesional Contratada/18/10/2016	
Revisado por:	Arq. J. Campaña / Asentamientos Humanos de Hechos AHH /18/10/2016	
Ticket	N° 2016-539340	
Oficio	N° 0454- AHH-2016	

3
tres

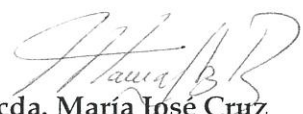
Quito, 05 de Octubre de 2016
Oficio No. UERB-OC- 067 - 2016



Señor
Alfonso Muñoz Peñaherrera
ADMINISTRADOR MUNICIPAL ZONA DE TUMBACO SUBROGANTE
Presente

De mis consideraciones:

El presente tiene por objeto solicitarle de la manera más comedida autorice a quien corresponda se emita los informes de Trazado y Replanteo Vial de las calles aledañas que colindan con los Asentamientos Humanos de Hecho y Consolidado denominados "LA DELICIA SECTOR CALLE QUITO" ubicado en la parroquia de "CHECA", puesto que dicho barrio se encuentra en proceso de regularización en la "UERB-OC", adjunto: IRM de consulta para referencia y ubicación del barrio.

Particular que tengo a bien solicitar, para los fines pertinentes.
Atentamente,


Lcda. María José Cruz
Delegada de la Dirección UERB-OC
Adm. Valle de los Chillos.
Adm. Valle de Tumbaco.
Adm. Manuela Sáenz.

	NOMBRES	FECHA	FIRMA/SUMILLA
REVISADO POR:	Arq. Pablo Alcocer	05-10-2016	
ELABORADO POR:	Arq. Francisco Delsalto	05-10-2016	

RECEPCIÓN DE DOCUMENTO
Tumbaco 5 OCT. 2016 10 H 15"
HORA
FIRMA: 

2
dos

Oficio No. UERB-1338-2016
Quito, 07 de Octubre de 2016

Coronel
Dennis Suarez.
DIRECTOR GESTIÓN DE RIESGOS
Presente,

De mis consideraciones:

Por medio del presente solicito a usted disponer a quien corresponda emitir el informe definitivo de Riesgos o alguna observación concerniente a las obras de Mitigación del Asentamiento Humano de Hecho y Consolidado denominado "LA DELICIA SECTOR CALLE QUITO", de la parroquia CHECA, sector LA DELICIA, y poder continuar con el proceso de regularización.

Adjunto al presente:

- IRM, PREDIO y CLAVE CATASTRAL.
- UBICACIÓN GENERAL DEL BARRIO
- LEVANTAMIENTO TOPOGRÁFICO GEOREFERENCIADO.
- ARCHIVO MAGNÉTICO GENERAL.
- INFORME SOCIO ORGANIZATIVO.

Para su conocimiento y fines pertinentes.

Atentamente,

K. Subía Dávalos
Abg. Karina Subía Dávalos.
DIRECTORA EJECUTIVA
UNIDAD ESPECIAL "REGULA TÚ BARRIO"

	NOMBRES	FECHA	FIRMA/SUMILLA
APROBADO POR	Lic. María José Cruz	07-10-2016	<i>[Firma]</i>
REVISADO POR:	Arq. Pablo Alcocer	07-10-2016	<i>[Firma]</i>
ELABORADO POR:	Arq. Francisco Delsalto	07-10-2016	<i>[Firma]</i>

QUITO ÁREA ADMINISTRATIVA DMGR
SECRETARÍA GENERAL DE SEGURIDAD **RECEPCIÓN DOCUMENTOS**

FECHA: 10 OCT 2016 HORA: 10:30

RECIBIDO POR: *[Firma]*

FIRMA: *[Firma]* 0001693



9000000

Tumbaco, 19 de Octubre 2016
Oficio N° AMZT – 2016 – 4382

Licenciada
María José Cruz
DELEGADA DE LA DIRECCIÓN “UERB” – OC

Asunto: Informes de Regulación Metropolitana (IRM)
Ref. Ticket GDOC 2016-536625

De mi consideración:

En atención al Oficio N° UERB-OC-0 68-2016 de fecha 5 de octubre de 2016, ingresado a esta Administración Zonal con ticket N° 2016-536625, suscrito por la Licenciada María José Cruz, Delegada de la Dirección “UERB”, mediante el cual solicita: “...se nos proporcione los Informes de Regularización Metropolitana (IRM) de los Asentamientos Humanos de Hecho y Consolidados en proceso de análisis técnico...”

Adjunto sírvase encontrar los Informes de Regulación Metropolitana solicitados conforme el siguiente detalle:

N°	ASENTAMIENTO HUMANO DE HECHO	PREDIO	IRM N°
1	PORTAL VEGA TROYA	561507	597694
		561508	597695
		561509	597696
		561516	597697
		561517	597698
		3027837	597699
		3027836	597700
2	LA DELICIA SECTOR CALLE QUITO	1227013	597718
		785797	597728
		109626	597743
3	TRIANGULO DE YARUQUÍ	5148320	597839
4	BALCÓN YARUQUEÑO	5150351	597767
		644150	597805
		644151	597806
		644152	597808
		608271	597802
		608272	597812
		608274	597795
		608277	597816
		608276	597817
608275	597820		

Particular que comunico para los fines pertinentes.

Atentamente:

Arq. Bolívar Arévalo G.
DIRECTOR DE GESTIÓN DEL TERRITORIO
ADMINISTRACIÓN ZONAL TUMBACO

	NOMBRE	SIGLAS	FECHA	SUMILLA
Elaboración:	E. Villavicencio	GU	19-10-2016	
Revisión:	L. Andrade	GU	19-10-2016	