

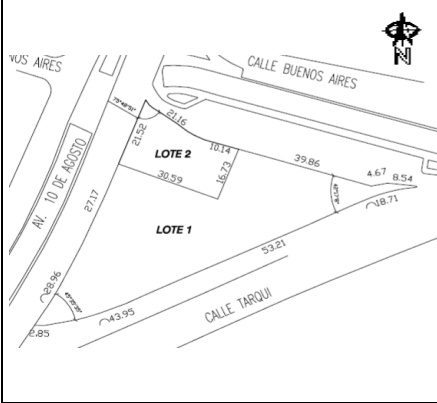



FICHA DE DATOS TÉCNICOS PARA DECLARAR BIEN MOSTRENCO

1.- DATOS TÉCNICOS DEL INMUEBLE SOLICITADO.		4.- INFORMACIÓN GRÁFICA DEL INMUEBLE	
1.1.- ÁREAS DE TERRENO Y/O EDIFICACIONES:		4.1.- UBICACIÓN GEOGRÁFICA:	
ÁREA	535.87 m ²		
1.2.- IDENTIFICACIÓN CATASTRAL:		4.2.- VISTA ESTADO ACTUAL:	
CLAVE CATASTRAL	: 10202-09-002 (PARCIAL)		
1.3.- UBICACIÓN:		4.3.- PLANO:	
PARROQUIA:	: ITCHIMBIA		
BARRIO/SECTOR	: EJIDO		
ZONA	: CENTRO		
DIRECCIÓN	: AVENIDA 10 DE AGOSTO Y CALLE BUENOS AIRES		
1.4.- LINDEROS DEL ÁREA SOLICITADA:			
NORTE	: CALLE BUENOS AIRES	31,30	m.
SUR	: LOTE 1	30,59	m.
ESTE	: LOTE 1	16,73	m.
OESTE	: AVENIDA 10 DE AGOSTO	21,52	m.
3.- OBSERVACIONES			
<p>Datos tomados conforme archivos gráfico-alfanumérico del sistema catastral SIREC-Q</p> <p>Dimensiones del área solicitada conforme a levantamiento proporcionado por la Dirección Metropolitana de Gestión de Bienes Inmuebles mediante correo electrónico del 24 de marzo de 2020.</p>			
DATOS DEL TRÁMITE			
TRÁMITE INGRESADO			
SOLICITANTE	DOCUMENTO	No.	FECHA
DIRECCIÓN METROPOLITANA DE GESTIÓN DE BIENES INMUEBLES	EXPED.		
	OFICIO	GADDMQ-DMC-GCE-2020-0371-O GADDMQ-DMC-GCE-2020-0206-M	13/2/2020 24/3/2020
	GUÍA		
		Con Sistema Documental SITRA	ATENDIDO
			24/3/2020
RESPONSABILIDAD TÉCNICA.			
 Arq. Gabriela Jaya SERVIDOR MUNICIPAL ELABORADO		Ing. Erwin Arroba COORDINADOR DE GESTIÓN CATASTRAL ESPECIAL	