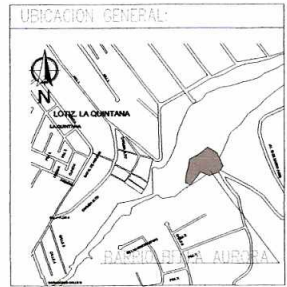


OS	ESTE	OESTE
ANABI	30,71 m con Propiedad Particular	27,61 m con Lote 2
ANABI	27,61 m con Lote 1	22,79 m con Lote 3
ANABI	22,79 m con Lote 2	Ld= 15,82 m con Calle MANABÍ
CAÑAR	Ld= 8,61 m con Calle DE LOS NOGALES	16,63 m con Lote 5
CAÑAR	16,63 m con Lote 4	Ld= 30,30 m con Lote 6 Ld= 4,34 m con Pasaje GUIAYAS
CAÑAR	Ld= 30,30 m con Lote 5	23,42 m con Lote 7 8,69 m con Lote 13
CAÑAR	23,42 m con Lote 6	24,09 m con Lote 8
CAÑAR	24,69 m con Lote 7	24,66 m con Lote 9
CAÑAR	24,66 m con Lote 8	25,01 m con Lote 10
CAÑAR	5,00 m con Pasaje GUIAYAS 25,01 m con Lote 9	Ld= 29,38 m con QUEBRADA EL CARMEN Ld= 39,60 m con QUEBRADA EL CARMEN
CAÑAR	25,20 m con Lote 12	Ld= 39,60 m con QUEBRADA EL CARMEN
CAÑAR	18,52 m con Lote 13	25,20 m con Lote 11
CAÑAR	8,69 m con Lote 6	18,52 m con Lote 12
CAÑAR	37,66 m con Propiedad Particular	37,46 m con Lote 15
CAÑAR	37,46 m con Lote 14	35,41 m con Lote 16
CAÑAR	35,41 m con Lote 15	31,74 m con Lote 17
CAÑAR	31,74 m con Lote 16	19,85 m con Lote 18
CAÑAR	19,85 m con Lote 17 9,34 m con Propiedad Particular	18,79 m con Lote 19
CAÑAR	18,79 m con Lote 18	14,68 m con Lote 20
AZUAY	14,68 m con Lote 19	10,79 m con Lote 21
AZUAY	10,79 m con Lote 20	5,03 m con Pasaje CAÑAR
AZUAY	29,55 m con Propiedad Particular	19,69 m con Lote 23 3,72 m con Pasaje AZUAY
AZUAY	Ld= 22,58 m con lote 22 19,10 m con Propiedad Particular	31,01 m con Lote 24 2,06 m con Pasaje AZUAY
AZUAY	Ld= 38,95 m con Lote 23 Ld= 32,91 m con Propiedad Particular	Ld= 61,40 m con Lote 25
AZUAY	Ld= 61,40 m con Lote 24	61,55 m con lote 25
AZUAY	61,55 m con lote 25 1,00 m con Pasaje AZUAY	62,73 m con Lote 27
AZUAY	62,73 m con Lote 26	63,33 m con Propiedad Particular



BORDE SUPERIOR DE QUEBRADA ABIERTA

PROPIEDAD PARTICULAR

PROPIEDAD PARTICULAR

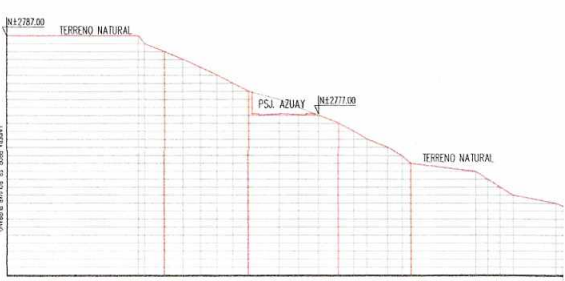

%
73,45
16,42
10,13
100,00

ASENTAMIENTO HUMANO DE HECHO Y CONSOLIDACION DE INTERES SOCIAL DENOMINADO BARRIO: " Bella Aurora Alta "

CONTIENE: LEVANTAMIENTO TOPOGRÁFICO GEOREFERENCIADO	UBICACION: Calle: AVENIDA DE LOS NOGALES Parroquia: Comité del Pueblo Barrio: La Quintana Sector: Bella Aurora Media
Escala: Indicadas	Fecha: Noviembre 2018
Dibujo: Arq. Marco Arequipa	
CLAVE CATASTRAL: 1221205002	PREDIO: 5334507

RESPONSABLE	REPRESENTANTE	LAMINA: 1A
Arq. Marco Arequipa C.I. 0502407323	SRA. SARZOSA GARZON ELIZABETH DEL ROCIO C.C. 1707747950 PRESIDENTA DEL BARRIO BELLA AURORA	DE 1

SELLOS MUNICIPALES:



000209  
Descartes