	GERENCIA DE OBRAS PÚBLICAS	GOP
	INFORME INSPECCIÓN CALLE RUMAZO, URBANIZACIÓN JARDINES DEL BATÁN	
	INFORME TÉCNICO	PÁGINA 1 DE 3

PARA: Arq. Rafael Carrasco Quintero
Gerente General

ASUNTO: Informe de inspección calle Rumazo, urbanización Jardines del Batán

FECHA: 24 JUL 2020

1.- ANTECEDENTES

En atención a la solicitud ciudadana realizada el 22 de julio del presente año, se realiza la inspección visual de calle Rumazo (Pasaje A), en la urbanización Jardines del Batán, perteneciente a la Administración Zonal Eugenio Espejo.

2.- DATOS TÉCNICOS

- De la inspección se observa que la capa de rodadura de la calzada es de pavimento flexible, en la cual se evidencia el desgaste, presentando piel de cocodrilo, baches y fisuras, a la fecha en la calle Rumazo (Pasaje A), de la urbanización Jardines del Batán no se ha realizados trabajos de mantenimiento menor, la vía en mención cuenta con todos los servicios básicos, y esta 100% consolidada.

- **Datos viales**

TRAMO 1: calle Alfonso Rumazo Gonzales 0+000 hasta 0+090


TRAMO 2: Calle Rumazo, desde 0+90 hasta 0+240

Longitud total de los 2 tramos: 240.00 (m)

Ancho Promedio: 12.00 (m) Referencial




 GERENCIA GENERAL

Recibido por:  27 JUL 2020
 Firma: Hora:

3.- UBICACIÓN



	GERENCIA DE OBRAS PÚBLICAS	GOP
	INFORME INSPECCIÓN CALLE RUMAZO, URBANIZACIÓN JARDINES DEL BATÁN	
INFORME TÉCNICO		PÁGINA 2 DE 3


4.- MEMORIA FOTOGRAFICA PREVIA

CALLE RUMAZO (PASAJE A) LONGITUD = 90,00 metros



CALLE RUMAZO (PASAJE A) LONGITUD = 150,00 metros



	GERENCIA DE OBRAS PÚBLICAS	
	INFORME INSPECCIÓN CALLE RUMAZO, URBANIZACIÓN JARDINES DEL BATÁN	GOP
	INFORME TÉCNICO	PÁGINA 3 DE 3



5.- DIAGNOSTICO Y SITUACION

La capa de rodadura presenta deformaciones, hundimientos, se encuentra desgastada lo que se evidencia con piel de cocodrilo y fisuras, por lo que se sugiere se realice trabajos de mantenimiento vial, para lo cual se reemplazara la carpeta existente deteriorada por una capa de mezcla asfáltica en caliente de 0.05 metros de espesor.

Los trabajos propuestos se ejecutarán por el nivel de deterioro en primera fase en la abscisa desde 0+000 hasta 0+090, en el tramo desde la calle Rumazo Gonzales hasta fin del Pasaje; y posteriormente desde la abscisa 0+090 hasta 0+200, en el tramo desde la calle E16 Guanguiltagua hasta el inicio de la calle Rumazo, y consiste en:

1. Fresado de carpeta existente deteriorada
2. Conformación y compactación de sub base granular
3. Riego de adherencia asfáltica
4. Conformación y compactación de capa de rodadura con mezcla asfáltica en caliente

Cabe señalar que cualquier aspecto que se refiere al proceso constructivo y metodología y que requiera aclarar o ampliar que no se haya mencionado, se deberá remitir a las **ESPECIFICACIONES GENERALES PARA LA CONSTRUCCION DE CAMINOS Y PUENTES MOP-001-F**


Por la pendiente longitudinal, se iniciarán los trabajos desde la parte más alta, hasta lo más bajo, debido al proceso constructivo y forma de trabajo de los equipos.

6.- CONCLUSIONES Y RECOMENDACIONES


Previo a la ejecución de los trabajos se deberá comunicar a la EPMAAPS, la fecha de inicio de trabajos, para de ser el caso realicen algún trabajo correctivo en las redes de alcantarillado o agua potable de requerirse.

Para el inicio de trabajos se deberá coordinar con la AMT los horarios de ejecución y las alternativas de desvío vehicular.

Realizar el trabajo como mantenimiento vial, la intervención se realizará en dos tramos, conforme a la planificación, programación y disponibilidad de equipos.

	GERENCIA DE OBRAS PÚBLICAS	GOP
	INFORME INSPECCIÓN CALLE RUMAZO, URBANIZACIÓN JARDINES DEL BATÁN	
INFORME TÉCNICO		PÁGINA 4 DE 3

Se deberá ejecutar por la pendiente longitudinal de la vía, desde la parte superior hasta la inferior.



Ing. Carlos Calderón Del Hierro
Gerente de Obras Públicas