

435
cresto torzido
y cura

Oficio No.: SG- 1168 A
Quito D.M., 10 ABR 2019
Ticket GDOC: 2018-195032

Señora
Ivone Von Lippke
Presidenta de la Comisión de Ordenamiento Territorial
Presente.-

Asunto: Revisión requisitos formales Proyecto de Ordenanza que reconoce y aprueba el fraccionamiento del predio No. 277401 sobre el que se encuentra el Asentamiento Humano de Hecho y Consolidado de Interés Social denominado "Conocoto Sector Andaluz" a favor de sus copropietarios.

De mi consideración:

Mediante oficio No. A 0119, de 1 de abril de 2019, recibido en esta Secretaría el 2 de abril del año en curso, el señor Alcalde Metropolitano, Doctor Mauricio Rodas Espinel, remite el Proyecto de Ordenanza que reconoce y aprueba el fraccionamiento del predio No. 277401 sobre el que se encuentra el Asentamiento Humano de Hecho y Consolidado de Interés Social denominado "Conocoto Sector Andaluz" a favor de sus copropietarios; y, de conformidad con lo previsto en el literal a) del artículo 13 de la Resolución de Concejo No. C 074, esta Secretaría ha procedido a realizar la revisión de los requisitos formales de dicho proyecto, previo al envío a la Comisión competente en función de la materia, respecto de lo cual me permito informar lo siguiente:

- El proyecto de Ordenanza en referencia cumple los requisitos previstos en el Código Orgánico de Organización Territorial, Autonomía y Descentralización – COOTAD, así como en la Resolución del Concejo Metropolitano No. C 074, es decir, se refiere a una sola materia, contiene exposición de motivos, considerandos y, articulado.

En tal virtud, remito el proyecto de Ordenanza en referencia a la Comisión de su Presidencia, a fin de que en cumplimiento de lo establecido en el literal b) del artículo 13 de la Resolución de Concejo No. C 074, se sirvan incluir, en un plazo máximo de 15 días, el conocimiento del mismo en sesión ordinaria o extraordinaria de la Comisión de Ordenamiento Territorial, en un plazo máximo de 15 días.

134
ciclos treinta y
cuatro

[Handwritten signature]
20/4/2019

Quito, 1 ABR 2019

Oficio No. **A** 0119

Señor
Diego Cevallos Salgado
SECRETARIO GENERAL DEL CONCEJO
Presente

Ref. Trámite No. 2018-195032

Asunto: Proyecto de Ordenanza que reconoce y aprueba el fraccionamiento del predio No. 277401, sobre el que se encuentra el asentamiento humano de hecho y consolidado de interés social denominado Conocoto Sector Andaluz

De mi consideración:

Me refiero al Oficio No. SG-0048 de 04 de enero de 2019, por el que remite el Proyecto de Ordenanza Metropolitana que reconoce y aprueba el fraccionamiento del predio No. 277401 sobre el que se encuentra el asentamiento humano de hecho y consolidado de interés social denominado "Conocoto Sector Andaluz".

Con este antecedente, expreso a usted que el referido proyecto corresponde a la iniciativa del Ejecutivo Metropolitano; en consecuencia, se servirá remitirlo a la Comisión pertinente para el trámite de ley que corresponda.

Atentamente,

[Handwritten signature]

Dr. Mauricio Rodas Espinel
ALCALDE DEL DISTRITO METROPOLITANO DE QUITO
PS/mep

Adjunto: lo indicado

QUITO SECRETARÍA GENERAL DEL CONCEJO
ALCALDÍA RECEPCIÓN
FECHA: 02 ABR 2019 HORA: 13:40
Nº HOJA: 205
Recibido por: *[Handwritten signature]*

Ticket#2018-195032 — Of. 1856 Envío del expediente del original del Barrio "Conocoto Sector Andaluz"

433
cicoto prenta
y tw

Información del ticket

Antigüedad: 6 d 22 h
 Creado: 28/12/2018 - 16:24
 Creado por: Subia Davalos Karina del Carmen
 Estado: abierto
 Bloqueo: bloqueado
 Prioridad: 3 normal
 Coia: ALCALDIA METROPOLITANA

Identificador del cliente: regulatubarrio@hotmail.sc
 Tiempo contabilizado: 0
 Propietario: Pezantes de Janon María Eugenia

Información del cliente

Nombre: UNIDAD ESPECIAL
 Apellido: REGULA TU BARRIO
 Identificador de usuario: regulatubarrio@ho[...]
 Correo: regulatubarrio@ho[...]

0 Tickets abiertos (cliente) (622)

Artículo #5 – Actualización del propietario!

Creado: 04/01/2019 - 14:43 por Rosero Ivonne
 De: Ivonne Rosero
 Asunto: Actualización del propietario!
 Adjunto (MAX 8MB): 2018-SGC-0048.pdf, 112.2 KBytes

VA ALCALDIA 2018-SGC-0048
C.C. UNIDAD ESPECIAL REGULA TU BARRIO

Artículo #4 – Actualización del propietario!

Creado: 04/01/2019 - 14:42 por Rosero Ivonne
 De: Ivonne Rosero
 Asunto: Actualización del propietario!

Sec - Cauayo

despacho

Artículo #3 – Nota

Creado: 03/01/2019 - 09:44 por Cavallos Salgado Diego Sebastian
 De: Diego Sebastian Cavallos Salgado
 Asunto: Nota
 Adjunto (MAX 8MB): UNIDAD_REGULA_TU_BARRIO_1856.pdf, 41,6 KBytes

VIENE UNIDAD REGULA TU BARRIO 1856 2018-12-28

Artículo #2 – Nota

Creado: 02/01/2019 - 11:29 por Subia Davalos Karina del Carmen
 De: Karina del Carmen Subia Davalos
 Para: Diego Sebastian Cavallos Salgado
 Asunto: Nota
 Adjunto (MAX 8MB): conocoto_sector_andaluz_(1).pdf, 3.0 MBytes

Se adjunta documentación escaneada.



No TRÁMITE: _____
 FECHA DE INGRESO: 04 ENE 2019

RECIBIDO POR *Sebastian Cavallos*

INF 3952300 EXT 12304 - 12320

15:29

Artículo #1 – Of. 1856 Envío del expediente del original del Barrio "Conocoto Sector Andaluz"

Creado: 28/12/2018 - 16:24 por Subia Davalos Karina del Carmen
 De: UNIDAD ESPECIAL REGULA TU BARRIO
 Para: CONCEJO METROPOLITANO::Secretaría General del I. Concejo

Oficio No.: SG- 0048

Quito D.M., 04 ENE 2019

Ticket GDOC: 2018-195032

132
cientos treinta
y dos

Doctor
Mauricio Rodas Espinel
Alcalde Metropolitano
Presente

Asunto: Proyecto de Ordenanza que reconoce y aprueba el fraccionamiento del predio No. 277401, sobre el que se encuentra el asentamiento humano de hecho y consolidado de interés social denominado "Conocoto Sector Andaluz", a favor de sus copropietarios.

De mi consideración:


En atención al oficio No. UERB-1856-2018, de 27 de diciembre de 2018, suscrito por la Abg. Karina Subía, Directora Ejecutiva de la Unidad Especial Regula Tu Barrio, recibido en esta Secretaría el 28 de diciembre del mismo año, relacionado con el proyecto de Ordenanza que reconoce y aprueba el fraccionamiento del predio No. 277401, sobre el que se encuentra el asentamiento humano de hecho y consolidado de interés social denominado "Conocoto Sector Andaluz", a favor de sus copropietarios; conforme lo previsto en el artículo 12 de la Resolución de Concejo No. C 074 y previo a remitir el expediente a la Comisión correspondiente, solicito a usted de la manera más cordial se sirva señalar si asume la iniciativa normativa en referencia.

Atentamente,



Abg. Diego Cevallos Salgado

Secretario General del Concejo Metropolitano de Quito

Acción:	Responsable:	Unidad:	Fecha:	Sumilla:
Elaborado por:	D. Cevallos	Secretaría	2019-01-03	

Adjunto: Oficio No. UERB-1856-2018, de 27 de diciembre de 2018, junto con expediente
Ejemplar 1: Destinatarios
Ejemplar 2: Archivo numérico
Ejemplar 3: Secretaría General del Concejo
CC: Con copia para conocimiento
Ejemplar 4: Unidad Especial Regula Tu Barrio

Oficio No.: SG- 0048

Quito D.M., 04 ENE 2019

Ticket GDOC: 2018-195032

131
ciento treinta
y uno


Doctor
Mauricio Rodas Espinel
Alcalde Metropolitano
Presente

Asunto: Proyecto de Ordenanza que reconoce y aprueba el fraccionamiento del predio No. 277401, sobre el que se encuentra el asentamiento humano de hecho y consolidado de interés social denominado "Conocoto Sector Andaluz", a favor de sus copropietarios.

De mi consideración:


En atención al oficio No. UERB-1856-2018, de 27 de diciembre de 2018, suscrito por la Abg. Karina Subía, Directora Ejecutiva de la Unidad Especial Regula Tu Barrio, recibido en esta Secretaría el 28 de diciembre del mismo año, relacionado con el proyecto de Ordenanza que reconoce y aprueba el fraccionamiento del predio No. 277401, sobre el que se encuentra el asentamiento humano de hecho y consolidado de interés social denominado "Conocoto Sector Andaluz", a favor de sus copropietarios; conforme lo previsto en el artículo 12 de la Resolución de Concejo No. C 074 y previo a remitir el expediente a la Comisión correspondiente, solicito a usted de la manera más cordial se sirva señalar si asume la iniciativa normativa en referencia.

Atentamente,



Abg. Diego Cevallos Salgado

Secretario General del Concejo Metropolitano de Quito

Acción:	Responsable:	Unidad:	Fecha:	Sumilla:
Elaborado por:	D. Cevallos	Secretaría	2019-01-03	

Adjunto: Oficio No. UERB-1856-2018, de 27 de diciembre de 2018, junto con expediente
Ejemplar 1: Destinatarios
Ejemplar 2: Archivo numérico
Ejemplar 3: Secretaría General del Concejo
CC: Con copia para conocimiento
Ejemplar 4: Unidad Especial Regula Tu Barrio

2018-195032

130

Oficio No. UERB - 1856 - 2018

ciento trece

Quito DM, 27 de diciembre de 2018

Abogado
Diego Cevallos S.
**SECRETARIO GENERAL DEL
CONCEJO METROPOLITANO DE QUITO**
Presente.

De mi consideración:

Para conocimiento y aceptación de la Comisión correspondiente, previa a la presentación y aprobación del Concejo Metropolitano, tengo a bien remitir el expediente íntegro **No. 137 ZCH**, con documentación original, correspondiente al **ASENTAMIENTO HUMANO DE HECHO Y CONSOLIDADO DE INTERÉS SOCIAL DENOMINADO: "CONOCOTO SECTOR ANDALUZ"**, ubicado en la parroquia de **CONOCOTO**.

Para el efecto, se adjuntan los documentos habilitantes, así como, el Memorando No. 181-UEB-EG-MI-2018, suscrito por la Dra. María Isabel Iñiguez, Funcionario Directivo y el Arq. Eduardo Game, Especialista Técnico, en el que mencionan que luego de la revisión técnica y legal del expediente, éste cumple con los parámetros técnicos y normativa legal aplicable, a fin de obtener la regularización:

1. Acta de Mesa Institucional No. 005-UEB-OC-2018, de 26 de diciembre de 2018.
2. Informe Técnico, Legal y Socio-Organizativo: No. 14-UEB-OC-SOLT-2018.
3. Proyecto de Ordenanza.
4. CD del Proyecto de Ordenanza.
5. Detalle de la documentación del expediente: Formato (F-ITADUERB01-01).

Con sentimientos de consideración y estima.

Atentamente,

Ab. Karina Subía
**DIRECTORA DE LA UNIDAD
ESPECIAL "REGULA TU BARRIO"**

Adj. **1 carpeta con 129 fojas útiles**
Detalle de cantidad de documentos

	Nombres	Fecha
Realizado por:	Geovanna Vivero	27-12-2018

QUITO SECRETARÍA GENERAL DEL CONCEJO
ALCALDÍA RECEPCIÓN

Fecha: **28 DIC 2018** Hora **16:00**

Nº. HOJAS **- Boh**

Recibido por:

Quito, 27 de diciembre de 2018

Para: Abg. Karina Subía Dávalos
DIRECTORA "UNIDAD ESPECIAL REGULA TU BARRIO"

De: Arq. Eduardo Game Mendoza
Dra. Ma. Isabel Iñiguez Paredes.

Asunto: Se remite expediente No. **137 ZCH** del Asentamiento Humano de Hecho y Consolidado de Interés Social denominado: "Conocoto Sector Andaluz"

De nuestra consideración:


Nos referimos a la sumilla inserta en la cual dispone la revisión técnica y legal del expediente No. **137 ZCH** del Asentamiento Humano de Hecho y Consolidado de Interés Social denominado: "Conocoto Sector Andaluz", de la Parroquia Conocoto.

Al respecto, informamos que se ha procedido con la revisión de la documentación legal y técnica de responsabilidad de la Coordinación UERB- ADMINISTRACIÓN ZONAL "Oficina Central", que consta del expediente antes señalado, en virtud de lo cual se determina que la misma cumple con los parámetros técnicos y normativa legal aplicable.

En este sentido, nos permitimos remitir a usted el expediente a fin de que se continúe con el trámite correspondiente, de considerarlo pertinente.

Atentamente,


Arq. Eduardo Game Mendoza
ESPECIALISTA TÉCNICO


Dra. Ma. Isabel Iñiguez Paredes
FUNCIONARIO DIRECTIVO 6

UNIDAD ESPECIAL REGULA
TU BARRIO
SECRETARÍA DE COORDINACIÓN Y PARTICIPACIÓN CIUDADANA
Recibido por: *Gloria...*
Firma:
Fecha: **27 DIC. 2018**

128 Cono
verifica

Memorando No. UERB – OC – 285- 2018

PARA: Dra. Karina Subía
DIRECTORA EJECUTIVA UERB


DE: Arq. Carlos Lizaraburu
DELEGADO DE LA DIRECCIÓN UERB-OC

ASUNTO: Remito el Expediente del Asentamiento Humano de Hecho Y Consolidado de Interés Social Denominado: “**CONOCOTO SECTOR ANDALUZ**”.

FECHA: Quito DMQ, 26 de diciembre de 2018

Por el presente remito a usted el Expediente Íntegro No. 137 ZCH, correspondiente al Asentamiento Humano de Hecho y Consolidado de Interés Social, denominado: “**CONOCOTO SECTOR ANDALUZ**”; ubicado en la Parroquia: Conocoto; propiedad que se encuentra en: Derechos y Acciones; consta de una carpeta bene; cuya documentación se identifica y enumera en la “**hoja de detalle de cantidad de documentos**” adjunta; información y documentación que ha sido verificada y avalada por esta Coordinación, garantizando de esta manera su continuidad en el proceso ante las autoridades competentes que conocen y aprueban la regularización de los Asentamientos Humanos de Hecho y Consolidados de interés social.

Atentamente,


Arq. Carlos Lizaraburu
Delegado de la Dirección “UERB” – OC
Adm. Valle de los Chillos.
Adm. Valle de Tumbaco.
Adm. Manuela Sáenz.

UNIDAD ESPECIAL REGULA
TU BARRIO
SECRETARÍA DE COORDINACIÓN Y PARTICIPACIÓN CIUDADANA
Recibido por:.....
Firma:.....
Fecha: 27 dic 2018

ELABORADO POR:	FECHA	FIRMA
Lic. Gabriela Pasquel	26-12-2018	

U127
C. Lizaraburu

UNIDAD ESPECIAL REGULA TU BARRIO



VERIFICACIÓN DE LA INFORMACIÓN Y DOCUMENTACIÓN CONTENIDA EN EL EXPEDIENTE DEL ASENTAMIENTO HUMANO DE HECHO Y CONSOLIDADO DE INTERÉS SOCIAL "CONOCOTO SECTOR ANDALUZ" POR PARTE DE LA COORDINACIÓN DE LA UERB DESCONCENTRADA: PREVIO A SER REMITIDOS A LA COMISIÓN RESPECTIVA PARA SU APROBACIÓN.

ASPECTO SOCIO-ORGANIZATIVO		
ITEM	PUNTO DE CONTROL	VALIDACIÓN DEL CONTROL
1	Listado actualizado de socios (Aplica cuando el AHHC tiene personería jurídica). El nombramiento y el listado concuerda con el documento emitido por el Organismo de Regulación y Control.	N/A
2	Listado actualizado de beneficiarios (Aplica cuando el AHHC tiene derecho y acciones). Concuerda con el certificados actualizados del Registro de la Propiedad)	SI
ASPECTO LEGAL		
ITEM	PUNTO DE CONTROL	VALIDACIÓN DEL CONTROL
1	Certificado de gravámenes sin impedimento legal que obstaculice la aplicación de la Resolución de Partición Administrativa o Escrituración.	SI
2	Número de escritura y fechas concuerda con informe del responsable legal	SI
3	Cuando es derecho y acciones suma el 100%, o presenta el Certificado de Ventas actualizado emitido por el Registro de la Propiedad.	SI
ASPECTO TÉCNICO		
ITEM	PUNTO DE CONTROL	VALIDACIÓN DEL CONTROL
1	El Plano tiene como máximo 6 meses de haber sido elaborado con firma de responsabilidad del representante del AHHC, el Profesional contratado por el AHHC.	SI
2	El expediente contiene el IRM actualizado y certificado por la Administración Zonal correspondiente.	SI
3	El expediente tiene el documento habilitante de diferencia o excedente de area suscrito por la DMC	SI
4	El expediente tiene el informe técnico de la restitución del Borde Superior de Quebrada y/o Talud entregado por la DMC.	N/A
5	El expediente cuenta con el informe del replanteo vial emitido por la Coordinación de Gestión y Control de la Administración Zonal.	SI
6	El expediente tiene el informe técnico favorable de la medición y verificación del 100% de lotes, áreas verdes y espacios comunales suscritos por el Responsable Técnico.	SI
7	El plano tiene los cortes del terreno para identificar pendientes, quebradas y taludes transversales y longitudinal de levantamiento.	SI
8	El plano tiene cortes transversales de vías y pasajes	SI
9	El plano tiene el cronograma valorado de obras a ser ejecutadas	SI
10	El plano tiene la ubicación del predio	SI
11	El plano contiene el cuadro de datos conteniendo superficies y porcentajes del área total del predio a fraccionarse: área de afectación, área de vías, calzadas, aceras, área de protección, área útil, área de lotes, área verde, listado total de lotes con numeración continua, linderos (dimensiones del frente, laterales de los lotes y superficies).	SI

NOTA: TODOS LOS ITEM ANTES DESCRITOS, HAN SIDO VERIFICADOS, POR ESTA COORDINACIÓN PREVIO AL CONOCIMIENTO Y APROBACIÓN DE LA MESA INSTITUCIONAL Y POSTERIOR ENVIO A LA DIRECCIÓN EJECUTIVA DE LA

AVALADO POR:


ARQ. CARLOS LIZARABURU
DELEGADO DE LA DIRECCIÓN UERB-OC

126
ciento
veinti
seis

**DETALLE DE CANTIDAD DE DOCUMENTOS DEL
EXPEDIENTE No. 137 ZCH
ASENTAMIENTO HUMANO DE HECHO Y CONSOLIDADO DE
INTERÉS SOCIAL**

"CONOCOTO SECTOR ANDALUZ"

DESCRIPCIÓN	DETALLE	CANTIDAD
DOCUMENTOS HABILITANTES PARA CONOCIMIENTO DE COMISIÓN	VALIDACIÓN DE INFORMACIÓN (f.u.)	1
	ACTAS (f.u.)	5
	INFORME (f.u.)	7
	PROYECTO DE ORDENANZA (f.u.)	7
	CD	1
	CONTENIDO EXPEDIENTE (f.u.)	2
SOLICITUD	(f.u.)	3
DOCUMENTOS LEGALES	ESCRITURAS (X)	15
	CONTRATOS PRIVADOS (PROMESAS COMPRA VENTA Y OTROS) (X)	-
	CERTIFICADO REGISTRO PROPIEDAD (f.u.)	2
	PAGO PREDIAL (f.u.)	2
DOCUMENTOS SOCIO ORGANIZATIVOS	PERSONERIA JURIDICA (f.u.)	-
	DIRECTIVA (f.u.)	1
	SOCIOS (f.u.)	2
DOCUMENTOS TECNICOS	EMAAP (f.)	3
	EMAAP (f.u.)	-
	EEQ (f)	3
	EEQ (f.u.)	-
	ANDINATEL (f)	-
	ANDINATEL (f.u.)	-
	I.R.M (f.u.)	1
	PLANOS	1
	CD DE PLANOS	1
	INFORME DE NOMENCLATURA	3
COMUNICACIONES INTERNAS	INFORMES UERB (f.u.)	5
	INFORME BSQ (f.u.)	-
	INFORME DE TRAZADO VIAL (f.u.)	3
	CÉDULA O RESOLUCIÓN CATASTRAL (f.u.)	7
	INFORME DE CABIDA(f.u.)	-
	INFORME DE RIESGOS (f.u.)	9
	ACTAS DE REUNIÓN (f.u.)°	6
	COMUNICACIONES VARIAS (f.u.)	-
COMUNICACIONES DEL BARRIO	RECIBIDAS	-
	ENVIADAS	1
COMUNICACIONES INTERINSTITUCIONALES	RECIBIDAS	-
	ENVIADAS	-
OTROS		36
(f.u): Fojas útiles	TOTAL DE FOJAS UTILES	105
(X): Cantidad de Escrituras	TOTAL CONTRATOS PRIVADOS	-
(f): Cantidad de Facturas	TOTAL DE ESCRITURAS	15
	*	6
	TOTAL PLANOS	1
	TOTAL CDS	2

**CONTENIDO DE EXPEDIENTE No.137 ZCH
 CONOCOTO SECTOR ANDALUZ**

NOMBRE DEL BARRIO:

CLAVE CATASTRAL: 21705 06 006

HOJA 1

FECHA	DOCUMENTOS LEGALES			DOCUMENTOS SOCIO - ORGANIZATIVOS			10 INFORME FACTIBILIDAD DE SERVICIO E.E.Q	
	2 SOLICITUD	3 ESCRITURAS	4 CERTIFICADOS	5 PAGO IMPUESTOS	6 PERSONERIA JURIDICA	7 DIRECTIVA		8 SOCIOS
21/12/2018	1.- Solicitud de regularización de ocupación informal del suelo (3)	1.- Compraventa, A favor del señor Segundo Vargas , Del 21 de julio de 1992 (05) (*)	1.- No. 466194 de 13 de noviembre de 2018 (02) (*)	1.- Predio No. 0277401 de fecha 22-03-2018 (01)		1.- Acta s/n de fecha 02-06-2018 (01)	1.- Solicitud No. 5-0298440 (01)	1.- Fact.No. 001-999-010716256 (01)
		2.- Compraventa, A favor del Señor Rafael Talavera, Del 06 de marzo de 2015 (05) (*)		2.- Predio No. 0277401 de fecha 04-02-2016 (01)			2.- Solicitud No. 5-0298641 (01)	1.- Fact No. 001-999-002610154633 (01)
		3.- Compraventa, A favor del señor Pascual Talavera, del 10 diciembre de 1919 (12) (*)					3.- Solicitud No. 5-10302217 (01)	1.- Fact No. 001-999-002610155388 (01)
		4.- Posesión efectiva, A favor de los herederos del señor Segundo Talavera, del 20 de octubre de 1995 (01) (*)						

GESTIÓN UNIDAD ESPECIAL "REGULA TU BARRIO"

137
 Coto cutian

CONTENIDO DE EXPEDIENTE No. 137 ZCH

HOJA 2

DOCUMENTOS TÉCNICOS			COMUNICACIONES INTERNAS							OTROS	
11 INFORME REGULACIÓN METROPOLITANA I.R.M	12 PLANOS	13 MEDIOS MAGNÉTICOS	14 INFORME DE NOMENCLATURA	15 INFORME UERB	16 INFORME DE TRAZADO VIAL	16 CÉDULA - RESOLUCIÓN CATASTRAL	16 INFORMES DE CABIDA, BORDE SUPERIOR DE QUEBRADA Y RIESGOS	17 ACTAS DE REUNIÓN	18 COMUNICACIONES RECIBIDAS Y ENVIADAS	21 COMUNICACIONES INTERINSTITUCIONALES	22 VARIOS
GESTIÓN UNIDAD ESPECIAL "REGULA TU BARRIO"											
1.- Predio No. 277401 del 18-12-2018 (01).	1.- Planta General - Ubicación - Cortes - Cuadros de Areas - cuadro de linderos - puntos referenciales - cuadro valorado de obras de fecha diciembre del 2018 (01)	1.- CD PLANO (01)	1.- Oficio No. 692-GP-3829 de fecha 05 de noviembre del 2018 (01) 2.- PLANO impreso, Nomenclatura Vial del Barrio "Conocoto Sector Andaluz", de fecha octubre/2018 (01)	1.-Informe Socio-Organizativo No. 016- UERB-OC-2018 (02) 2.- Informe Legal Aprobatorio No. 14- UERB-OC-2018 (02) 3.- Informe Técnico No. 14-UERB-OC-2018 (01)	1.- Oficio No. 1315-GU-DGT-AMZCH de fecha 26 de noviembre de 2018 (02)	1.- Oficio No. DMC-UFAC-16313 de fecha 07 de diciembre de 2018 (01) (*)	1.- Oficio No. SGGG-DMGR-2018-1150 de fecha 18/Dic/ 2018 (01) 2.- Informe Técnico No. 357-AT-DMGR-2018 de 07-12-2018 (08)	1.- Acta de Reunión UERB-OC de fecha 13/Sep/2018 (06)		1.- Oficio UERB-1434-2018 de fecha 19/noviembre/2018 (01)	
						3.- Cédula Catastral No. 5785 de fecha 07-12-2018 (01) (*)					
						4.- Memorando No. 186-GCAHH-2018 de fecha 05 de diciembre de 2018 (3) (*)					

(#) Número de fojas

Revisado por:

F)

Cristóbal
Cristóbal

F)