

**ENTREGADOS**

2011243  
2017 NOV -9 AM 11:00

0000001

UNO.

UNIDAD ESPECIAL REGULA  
**TU BARRIO**  
SECRETARÍA DE COORDINACIÓN Y PARTICIPACIÓN CIUDADANA

Oficio No. UERB- 1583 -2017

Quito, 07 de Noviembre de 2017

Ingeniero

Juan Pablo Solórzano

**Gerente General (S)**

**EPMMOP**

Presente.-

De mis consideraciones:


Por medio del presente, solicito a usted disponer a quien corresponda se emita el informe de nomenclatura de las vías del Asentamiento Humano de Hecho y Consolidado denominado "YANAHUAICO", de la Parroquia "AMAGUAÑA", que se encuentra ubicado en el siguiente predio N° 5324731, con clave catastral No. 24003 06 003.

Adjunto:

- Plano Georeferenciado
- CD del Levantamiento Georeferenciado.



Por la atención prestada anticipo mis agradecimientos.

Atentamente,



Abg. Karina Subía

**DIRECTORA EJECUTIVA  
UNIDAD ESPECIAL "REGULA TU BARRIO"**

APROBADO POR:	Arq. Carlos Lizarzaburu	07-11-2017	
REVISADO POR:	Arq. Pablo Alcocer	07-11-2017	
ELABORADO POR:	Arq. Daniela Duque	07-11-2017	