

250
Documentos
vinculados



ALCALDÍA

Oficio No: SGC-2019- 0239

D.M. Quito,

17 ENE 2019

Ticket GDOC: 2017-193548 / 2017-194134 /
2017-194313 / 2017-142083

Abogada
Karina Subía

DIRECTORA EJECUTIVA DE LA UNIDAD ESPECIAL REGULA TU BARRIO
Presente.-

Asunto: Se remiten expedientes que fueron conocidos en Primer debate en el Concejo Metropolitano en sesión extraordinaria del 10 de enero de 2019, a la Unidad Especial Regula tu Barrio.

De mi consideración:

Por disposición de la concejala Sra. Ivone Von Lippke, Presidenta de la Comisión de Ordenamiento Territorial, remito a usted los expedientes que fueron conocidos en primer debate en la sesión ordinaria de Concejo Metropolitano de 10 de enero de 2019, para que se proceda según oficio No. OF. CMQ-IVL-JLA-2019-022. Así mismo adjunto copia del oficio No. SG-0155 del 10 de enero de 2019, mismo que contienen las observaciones realizadas por las Concejales y Concejales Metropolitanos en dicha sesión.

A continuación encontrará el listado de expedientes adjuntos:

No.	GDOC / EXP	NOMBRE	CONTENIDO
1	2017-194313	Asentamiento Humano de Hecho y Consolidado de Interés Social denominado "LA COCHA PASAJE LOJA", parroquia La Merced	2 carpetas con 544 fojas
2	2017-194134	Asentamiento Humano de Hecho y Consolidado de Interés Social denominado "TABABELA SECTOR GUAMBI", parroquia Tababela	1 carpeta con 128 fojas
3	2017-142083	Asentamiento Humano de Hecho y Consolidado de Interés Social denominado comité Pro Mejoras "SAN MIGUEL DE BELLAVISTA" parroquia Calderón	1 carpeta con 163 fojas
4	2017-193548	Asentamiento Humano de Hecho y Consolidado de Interés Social denominado "EL VERGEL", parroquia Tababela	1 carpeta con 248 fojas

SECRETARÍA GENERAL DEL
CONCEJO

UNIDAD ESPECIAL REGULA
TU BARRIO
SECRETARÍA DE COORDINACIÓN Y PARTICIPACIÓN CIUDADANA


Recibido por:

Firma:

Fecha: 17 ENE 2019

Página 1 de 2

Atentamente,



Abg. Diego Cevallos Salgado
SECRETARIO GENERAL DEL CONCEJO METROPOLITANO DE QUITO

Adjunto:

- 4 expedientes en 5 biblioratos
- Oficio No. SG-0155 del 10 de enero de 2019
- OF. CMQ-IVL-JLA-2018-022 del 14 enero de 2019

Acción:	Responsable:	Sigla Unidad:	Fecha:	Sumilla:
Elaboración:	PCarvajal	SC	2019-01-16	P
Revisión:	RDelgado	PSC	2019-01-16	f

Ejemplar 1: Unidad Especial Regula Tu Barrio
Ejemplar 2: Archivo Auxiliar Numérico
Ejemplar 3: Secretaría General del Concejo

C.C. para conocimiento

Ejemplar 4: Concejala Ivone Von Lippke, Presidenta de la Comisión de Ordenamiento Territorial.



249
Asuntos
cuarenta y
nove
0249

Ivone Von Lippke
CONCEJALA

Municipio del Distrito Metropolitano de Quito

2017-1943/3

2017-194134, 2017-193083

2017-193548

OF. CMQ-IVL-JLA-2019-022

DM Quito, 14 de enero del 2019

Señor Abogado

Diego Cevallos Salgado

SECRETARIO GENERAL DEL CONCEJO METROPOLITANO DE QUITO

Presente.-

De mi consideración:

En calidad de Presidenta de la Comisión de Ordenamiento Territorial, solicito se sirva remitir los expedientes adjuntos a la Unidad Regula Tu Barrio, para que previo análisis de los fundamentos técnicos y legales se proceda a incorporar las observaciones realizadas en primer debate, en sesión ordinaria de Concejo de 10 de enero del 2019, a los proyectos de ordenanzas respectivos, previo análisis y tratamiento de la Comisión que presido, y previo tratamiento en segundo debate en el seno del Concejo Metropolitano.

Se adjunta:

Copia del oficio No. SG- 0155, de 10 de enero del 2019, que contiene las observaciones realizadas por las Concejales y Concejales Metropolitanos en sesión ordinaria de Concejo de 10 de enero del 2019; y,

Los expedientes originales con carácter devolutivo que a continuación se detallan:

- ✓ Expediente del predio No. 593381, sobre el que se encuentra el asentamiento humano de hecho y consolidado de interés social denominado "La Cocha Pasaje Loja", a favor de sus copropietarios. (IC-O-2018-366)
- ✓ Expediente del predio del predio No. 5548550, sobre el que se encuentra el asentamiento humano de hecho y consolidado de interés social denominado "Tababela Sector Guambi", a favor de sus copropietarios. (IC-O-2018-369)


Dirección: Venezuela y Chile, Palacio Municipal, 2do Piso

☎ 3952300 Ext. 13138

🐦 @ivoneporquito

🌐 www.ivoneporquito.com

📘 Ivone Von Lippke Página



Ivone Von Lippke
CONCEJALA

Municipio del Distrito Metropolitano de Quito

- ✓ Expediente del predio del predio No. 5333154, sobre el que se encuentra el asentamiento humano de hecho y consolidado de interés social denominado Comité Pro - Mejoras San Miguel de Bellavista, a favor de sus socios. (IC-O-2018-370)
- ✓ Expediente de los predios Nos. 5147251, 5557346 y 5557350, sobre los que se encuentra el asentamiento humano de hecho y consolidado de interés social denominado "El Vergel", a favor de sus copropietarios. (IC-O-2018-371)

Atentamente,

Ivone Von Lippke

CONCEJALA DEL DISTRITO METROPOLITANO DE QUITO

ACCIÓN	RESPONSABLE	SIGLA UNIDAD	FECHA	SUMILLA
Elaboración:	Jorge Avilés	JLA-CIVL	20190114	
Revisión:	Irene Lizano	IL-CIVL	20190114	
Aprobación:	Irene Lizano	IL-CIVL	20190114	

QUITO
ALCALDÍA

SECRETARÍA GENERAL DEL CONCEJO
RECEPCIÓN

Fecha: 16 ENE 2019 Hora 10:30

Nº. HOJAS - UNA

Recibido por:

Dirección: Venezuela y Chile, Palacio Municipal, 2do Piso

☎ 3952300 Ext. 13138

🐦 @ivoneporquito

🌐 www.ivoneporquito.com

📘 Ivone Von Lippke Página

248
Documento
marcado
0023

Oficio No.: SG- 0155

Quito D.M., 10 ENE 2019

Ticket GDOC: 2017-193548

2017-194134

2017-194313

2017-142083

Señora

Ivone Von Lippke

Presidenta de la Comisión de Ordenamiento Territorial

Presente

Asunto: Observaciones del primer debate de Ordenanzas de asentamientos humanos de hecho y consolidados, de 10 de enero de 2019.

De mi consideración:

De conformidad a lo establecido en el artículo 13, literal f), de la Resolución del Concejo Metropolitano No. C 074, relacionada con el procedimiento parlamentario, remito a usted la síntesis de las observaciones formuladas en el primer debate de los proyectos de Ordenanza sobre asentamientos humanos de hecho y consolidados de interés social conocidos en primer debate en Sesión Ordinaria de 10 de enero de 2019, con el fin de que sean procesadas en la Comisión de su Presidencia.

Las observaciones en referencia, se detallan a continuación:

1. Ordenanza que reconoce y aprueba el fraccionamiento del predio No. 593381, sobre el que se encuentra el asentamiento humano de hecho y consolidado de interés social denominado "La Cocha Pasaje Loja", a favor de sus copropietarios.

a) Concejal Carlos Páez Pérez:

- Señala que es necesario redimensionar algunos lotes en el asentamiento humano de hecho y consolidado, con el fin de generar un mayor espacio de área verde en el mismo.

2. Ordenanza que reconoce y aprueba el fraccionamiento del predio No. 5548550, sobre el que se encuentra el asentamiento humano de hecho y consolidado de interés social denominado "Tababela Sector Guambi", a favor de sus copropietarios.

a) Concejal Carlos Páez Pérez:

- Señala que lo pertinente en este caso es realizar un análisis del asentamiento una vez que se presente el Plan Especial de Tababela, previo al segundo debate, a fin de realizar un análisis del sector colindante.

3. Ordenanza que reconoce y aprueba el fraccionamiento del predio No. 5333154, sobre el que se encuentra el asentamiento humano de hecho y consolidado de interés social denominado Comité Pro - Mejoras San Miguel de Bellavista, a favor de sus socios.

a) Concejal Jorge Albán Gómez:

- Considera que previo al segundo debate debe realizarse un nuevo análisis del trazado vial existente en el sector. El sector está rodeado de urbanizaciones, por lo que hay que realizar un análisis más pormenorizado para facilitar la conectividad y continuidad vial.

4. Ordenanza que reconoce y aprueba el fraccionamiento de los predios Nos. 5147251, 5557346 y 5557350, sobre los que se encuentra el asentamiento humano de hecho y consolidado de interés social denominado "El Vergel", a favor de sus copropietarios.

a) Concejal Jorge Albán Gómez:


- Considera que previo al segundo debate debe realizarse un nuevo análisis del proyecto, en función de la propuesta del Plan Especial para el sector de Tababela.

Sin perjuicio de las observaciones antes referidas, me permito recordar a usted que, conforme a lo establecido en el artículo 13, literal f), de la Resolución del Concejo Metropolitano No. C 074, a partir de la fecha de realización del primer debate, las concejales y concejales, así como la ciudadanía en general, tienen un plazo de dos días para remitir a la Presidencia de la Comisión observaciones al proyecto normativo.

De igual manera, y conforme lo previsto en el inciso tercero del literal f) del artículo 13 de la Resolución del Concejo No. C 074, el procesamiento de las observaciones antes referidas, deberán ser incluidas en el orden del día de la siguiente sesión ordinaria o extraordinaria de la Comisión que usted preside, a fin de que las mismas elaboren el informe para segundo debate.

Finalmente, me permito adjuntar en archivo digital (CD), el audio correspondiente a la parte pertinente de la sesión extraordinaria del Concejo Metropolitano de 10 de enero de 2019, en la que se realizó el primer debate de los proyectos normativos objeto del presente oficio.

Atentamente,



Abg. Diego Cevallos Salgado

Secretario General del Concejo Metropolitano de Quito

247
Docuientos
Cuarenta y
siete

Acción:	Responsable:	Unidad:	Fecha:	Sumilla:
Elaborado por:	D. Cevallos	Secretaría General	2019-01-10	

- Ejemplar 1: Destinatarios
- Ejemplar 2: Archivo numérico
- Ejemplar 3: Archivo de antecedentes
- Ejemplar 4: Secretaría General del Concejo
- CC: **Con copia junto con expedientes originales**
- Ejemplar 5: Secretaría de las Comisión de Ordenamiento Territorial
- Ejemplar 6: Unidad Especial Regula Tu Barrio

246
Asientos
cuarenta y
seis

Oficio No. SGC-2018- 2779

Quito D. M., 31 AGO. 2018

TICKET GDOC: 2017-193548

Señora
Ivone Von Lippke
CONCEJALA METROPOLITANA
PRESIDENTA DE LA COMISIÓN DE ORDENAMIENTO TERRITORIAL
Presente.-

Asunto: Se remite expediente para análisis de la Comisión de Ordenamiento Territorial.

De mi consideración:

En virtud que la Comisión de Uso de Suelo en sesión extraordinaria de 24 de julio de 2018, analizó y acogió el pedido de cambio de zonificación del Asentamiento Humano de Hecho y Consolidado de Interés Social, denominado "El Vergel", me permito remitir a usted el expediente identificado con el GDOC No. 2017-193548, correspondiente al asentamiento en referencia, para el análisis de la Comisión que usted preside.

Adjunto un bibliorato con documentación constante en 243 hojas útiles, incluido 1 plano y 2 CD's.

Atentamente,


Abg. Diego Cevallos Salgado
SECRETARIO GENERAL DEL CONCEJO METROPOLITANO DE QUITO

Adjunto:

- Expediente No. 2017-193548 (243 hojas, incluido 1 plano y 2 CD's).

Acción:	Responsable:	Siglas Unidad:	Fecha:	Sumilla:
Elaborado por:	V. Loachamín	SC	2018-08-30	
Revisado por:	R. Delgado	PGC	2018-08-30	

Ejemplar 1: Concejala Ivone Von Lippke

Ejemplar 2: Archivo auxiliar numérico

Ejemplar 3: Secretaría General del Concejo

CC. Con copia junto con expediente original

Ejemplar 4: Secretaría de la Comisión de Ordenamiento Territorial

CC. para conocimiento

Ejemplar 5: Abg. Sergio Garnica Ortiz, Presidente de la Comisión de Uso de Suelo.

245
DOSCIENTOS
CUARENTA Y
CINCO

**COMISIÓN DE ORDENAMIENTO TERRITORIAL
-EJE TERRITORIAL-**

ORDENANZA	FECHA	SUMILLA
PRIMER DEBATE:	10/01/2019	91
SEGUNDO DEBATE:		
OBSERVACIONES:	CON OBSERVACIONES 91 10/01/2019	

Señor Alcalde, para su conocimiento y del Concejo Metropolitano de Quito, remitimos a usted el siguiente informe emitido por la Comisión de Ordenamiento Territorial, con las siguientes consideraciones:

1.- ANTECEDENTES:

1.1.- Mediante oficio No. UERB-1799-2017 de 26 de diciembre de 2017, a fojas 236 del expediente, suscrito por el Lcdo. Pablo Melo, Director (S) de la Unidad Especial "Regula Tu Barrio", se remite el proyecto de Ordenanza que reconoce y aprueba el Asentamiento Humano de Hecho y Consolidado de Interés Social, denominado "El Vergel", ubicado en la parroquia Tababela, a favor de sus copropietarios.

1.2.- Mediante oficio No. A 0056 de 18 de enero de 2018, a fojas 240 del expediente, el señor Alcalde Metropolitano, indica que el expediente en referencia, corresponde a iniciativa del Ejecutivo Metropolitano.

1.3.- Con oficio No. SG-0253 de 23 de enero de 2018, a fojas 241 del expediente, el Secretario General del Concejo realiza la revisión de requisitos formales respecto del referido proyecto normativo, mismo que es calificado y remitido a la Comisión de Ordenamiento Territorial, para su conocimiento y dictamen correspondiente.

1.4.- La Comisión de Uso de Suelo en sesión extraordinaria de 24 de julio de 2018 emitió dictamen favorable para que el Concejo Metropolitano autorice el fraccionamiento y cambio de zonificación de los predios sobre los que se encuentra el Asentamiento Humano de Hecho y Consolidado de Interés Social denominado "El Vergel", a favor de sus copropietarios.

1.5.- En sesión ordinaria realizada el 08 de noviembre de 2018, la Comisión de Ordenamiento Territorial, conoció, analizó y resolvió sobre el proyecto de Ordenanza que reconoce y aprueba el Asentamiento Humano de Hecho y Consolidado de Interés Social, denominado "El Vergel", ubicado en la parroquia Tababela, a favor de sus copropietarios.

243

2.- INFORME SOCIO ORGANIZATIVO, LEGAL Y TÉCNICO:

Mediante informe No. 07-UERB-OC-SOLT-2017, a fojas 217 - 225 del expediente, la Unidad Especial Regula Tu Barrio emite el informe socio organizativo, legal y técnico del Asentamiento Humano de Hecho y Consolidado de Interés Social denominado Barrio "El Vergel", el cual contiene las consideraciones sociales, legales y técnicas que permiten la regularización del referido Asentamiento, el mismo que se adjunta al presente informe.

3.- DICTAMEN DE LA COMISIÓN:

La Comisión de Ordenamiento Territorial, en sesión ordinaria de 08 de noviembre de 2018, luego de analizar la documentación técnica y legal que reposa en el expediente; y, con fundamento en los artículos 57 literales a) y x), 87 literales a) y v); y, 322 del Código Orgánico de Organización Territorial, Autonomía y Descentralización; y, artículo 69 de la Ordenanza Metropolitana No. 172, relativa al Régimen Administrativo del Suelo en el Distrito Metropolitano de Quito, emite **DICTAMEN FAVORABLE** para que el Concejo Metropolitano de Quito conozca en primer debate el proyecto de Ordenanza que reconoce y aprueba el fraccionamiento de los predios Nos. 5147251, 5557346; y, 5557350, sobre los que se encuentra el Asentamiento Humano de Hecho y Consolidado de Interés Social denominado "El Vergel", a favor de sus copropietarios.

Atentamente,

Sra. Ivone Von Lippke
Presidenta de la Comisión de
Ordenamiento Territorial

Dr. Mario Granda
Concejal Metropolitano

Lcda. Luisa Maldonado
Concejal Metropolitano

Adjunto expediente y proyecto de Ordenanza.

Acción:	Responsable:	Unidad:	Fecha:	Sumilla:
Elaborado por:	J. Andino / I. Vallejo	GC	2018-11-13	

(2017-193548)

Secretaría General del Concejo Metropolitano de Quito					
Registro Entrega Expedientes					
Concejal	Fecha entrega			Fecha devolución	
Ivone Von Lippke	23-11-2018			26-11-2018	
Mario Granda					
Luisa Maldonado					
Entrega Alcaldía Metropolitana	Fecha			Recepción	

ASENTAMIENTO HUMANO DE HECHO CONSOLIDADO DE INTERÉS SOCIAL

EL VERGEL

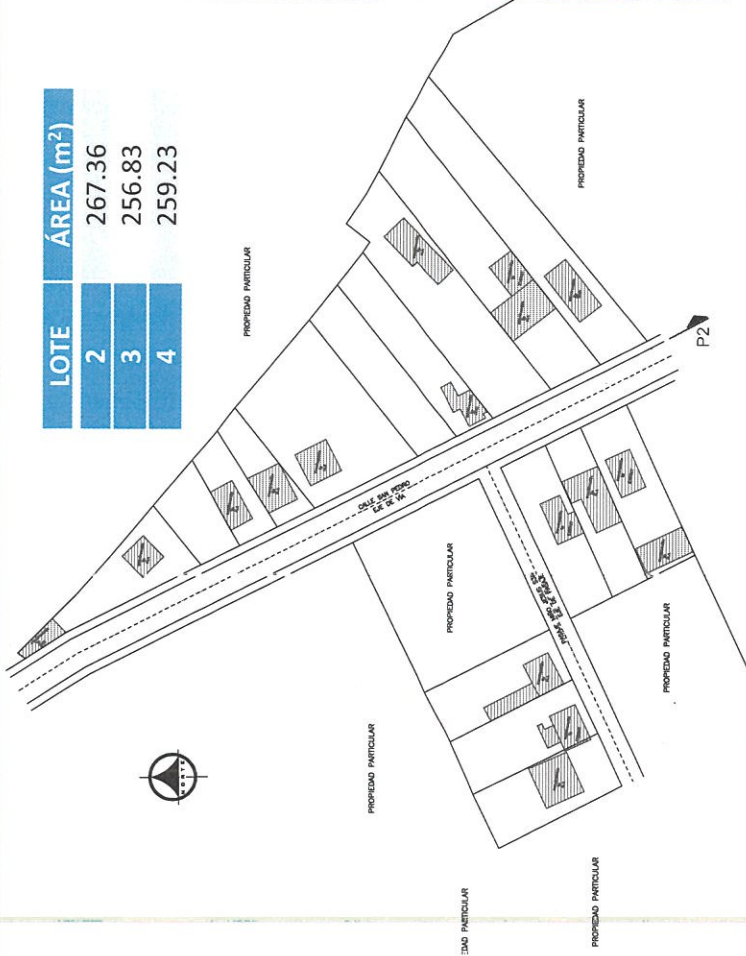
ADMINISTRACIÓN ZONAL TUMBACO- PARROQUIA TABABELA

0244 doscientos cuarenta y cuatro

244 doscientos cuarenta y cuatro



LOTE	ÁREA (m ²)
2	267.36
3	256.83
4	259.23



AÑOS DE ASENTAMIENTO:	39 años	CONSOLIDACIÓN:	87,50%
NÚMERO DE LOTES:	16	POBLACIÓN BENEFICIADA:	64Hab.
ZONIFICACIÓN ACTUAL:		A2(A1002-35)	
ZONIFICACIÓN PROPUESTA:		D12(D302-50)	
LOTE MÍNIMO:		300 m2	
FORMA DE OCUPACION DEL SUELO:		(D) Sobre Línea de Fábrica	
USO PRINCIPAL:		(RR1) Residencia Rural 1	
CLASIFICACIÓN DEL SUELO:		(SRU) Suelo Rural	
INFORME DE RIESGOS :		Nº. 214 AT-DMGR-2017 Riesgo Bajo	
ÁREA ÚTIL DE LOTES:		9.251,12 m2	
ÁREA DE PASAJES		12,53 m2	DD Y AA
ÁREA BRUTA TOTAL:		9.263,65 m2	UERB-OC

Obras de Infraestructura Existentes:	Obras Civiles Ejecutadas :
Agua Potable	100 % Calzada
Alcantarillado	100 % Aceras
Energía Eléctrica	100 % Bordillos
	100 % N/A
	100 % N/A

244

243
Doscientos
cuarenta y
tres

Informe N° IC-O-2018-216

**COMISIÓN DE USO DE SUELO
-EJE TERRITORIAL-**

ORDENANZA	FECHA	SUMILLA
PRIMER DEBATE		
SEGUNDO DEBATE		
OBSERVACIONES:		

Señor Alcalde, para su conocimiento y del Concejo Metropolitano de Quito, remitimos el siguiente Informe emitido por la Comisión de Uso de Suelo, con las siguientes consideraciones:

1.- ANTECEDENTES:

- 1.1. El Lcdo. Pablo Melo, Director (S) de la Unidad Especial "Regula Tu Barrio", mediante oficio No. UERB-1799-2017 de 26 de diciembre de 2017, a fojas 236 del expediente, remite el expediente íntegro No. 86 - ZT correspondiente al Asentamiento Humano de Hecho y Consolidado de Interés Social, denominado "El Vergel", ubicado en la Parroquia Tababela, para la aprobación del Concejo Metropolitano de Quito.
- 1.2. Mediante oficio No. A0056 de 18 de enero de 2018, a fojas 240 del expediente, el señor Alcalde Metropolitano, indica que el proyecto normativo sobre el Asentamiento Humano en referencia, corresponde a iniciativa del Ejecutivo Metropolitano.
- 1.3. Con oficio No. SG-0253 de 23 de enero de 2018, a fojas 241 del expediente, el Secretario General del Concejo realiza la revisión de requisitos formales del referido proyecto normativo, mismo que es calificado y remitido a la Comisión competente para su conocimiento y dictamen.
- 1.4. La Comisión de Uso de Suelo en sesión extraordinaria realizada el 24 de julio de 2018, analizó la petición del Director (S) de la Unidad Especial "Regula Tu Barrio", para el cambio de zonificación del Asentamiento Humano de Hecho y Consolidado en referencia y la aprobación de la Ordenanza correspondiente.

2. INFORME SOCIO ORGANIZATIVO, LEGAL Y TÉCNICO:

- 2.1. Mediante Informe Socio Organizativo, Legal y Técnico N° 07-UERB-OC-SOLT-2017, a fojas 217-225 del expediente, el Arq. Carlos Lizaraburu, Delegado de la Dirección de la Unidad Especial Regula Tu Barrio-Oficina Central, emite su informe técnico, el que en su parte pertinente manifiesta lo siguiente:

246

"(...)"

Cambio de Zonificación	APLICA (SI-NO)	Zonificación:	D12 (D302-50)
	SI	Lote Mínimo:	300 m2
		Formas de Ocupación:	(D) Sobre línea de Fábrica
		Uso principal del suelo:	(RR1) Residencial Rural 1

"(...)"

2.2. Mediante Informe Técnico N° 214-AT-DMGR-2017, adjunto al oficio No. SGS-DMGR-AT-2017-1211, de 17 de noviembre de 2017, a fojas 12 del expediente, el Sr. Christian Rivera, Director Metropolitano de Gestión de Riesgos, de la Secretaría General de Seguridad y Gobernabilidad, en su parte pertinente, señala lo siguiente:

"La zona en estudio, una vez realizada la inspección técnica al AHHYC "El Vergel" de la Parroquia Tababela, considerando las amenazas, elementos expuestos y vulnerabilidades se determina que:

- *Riesgo por movimientos en masa: el AHHYC "El Vergel" en general presenta un Riesgo Bajo frente a movimientos de remoción en masa. Esto debido a que no se observaron condiciones físicas en el terreno que representen amenaza significativa, las condiciones de exposición son muy bajas, por lo que se espera poca o nula probabilidad que ocurran movimientos en masa que puedan ocasionar daños o pérdidas.*
- *Riesgo por eventos sísmicos: de manera general, todo el AHHYC "El Vergel" de la Parroquia Tababela presenta condiciones de Riesgo Moderado Mitigable, debido a la vulnerabilidad de sus construcciones.*
- *Riesgo por fenómenos volcánicos: el principal fenómeno volcánico al que está expuesto el AHHYC "El Vergel" de la Parroquia Tababela, así como la región oriental del DMQ, es la potencial caída de piroclastos (material sólido de tamaño ceniza y/o lapilli) de los volcanes Guagua Pichincha, Cotopaxi, o Reventador; ante esta amenaza se presenta un Riesgo Bajo.*

*Por lo tanto, la DMGR sugiere que es **Factible** continuar con el proceso de regularización del AHHYC "El Vergel", ya que siguiendo las recomendaciones que se describen en este informe, contribuirá a garantizar la reducción del riesgo en la zona en análisis (...)"*

3. DICTAMEN DE LA COMISIÓN:

La Comisión de Uso de Suelo, luego de analizar el expediente en sesión extraordinaria realizada el martes 24 de julio de 2018, con fundamento en los informes técnicos y en los artículos 57, literales a) y x), 87 literales a) y v), 322 y 326 del Código Orgánico de Ordenamiento Territorial, Autonomía y Descentralización; las Disposiciones Transitorias Quinta, Sexta y Décima de la Ley Orgánica de Ordenamiento Territorial y Gestión de Uso de Suelo; y, el artículo 31 de la Ordenanza Metropolitana No. 0172, relativa al Régimen Administrativo del Suelo en el Distrito Metropolitano de Quito; y, los artículos 25 y 45 de la Ordenanza Metropolitana No. 003, que regula la conformación, funcionamiento y operación

242
Asuntos
cuarenta
y dos

de las Comisiones del Concejo del Distrito Metropolitano de Quito, emite **DICTAMEN FAVORABLE**, para que el Concejo Metropolitano conozca el proyecto de Ordenanza que reconoce y aprueba el fraccionamiento de los predios 5147251; 5557346; 5557350 sobre los que se encuentra el Asentamiento Humano de Hecho y Consolidado de Interés Social denominado "El Vergel", a favor de sus copropietarios y asigne a los lotes fraccionados de dicho asentamiento el cambio de zonificación a D12 (D302-50), Lote mínimo 300 m²; Forma de ocupación del suelo: (D) Sobre línea de Fábrica; Uso Principal del Suelo (RR1) Residencial Rural 1. Los lotes fraccionados mantendrán la clasificación del suelo vigente esto es (SRU) Suelo Rural.

Se aprueban por excepción los siguientes lotes de menor superficie: 2, 3 y 4.

Se aprueba el Asentamiento Humano de Hecho y Consolidado de conformidad a las especificaciones técnicas constantes en el Informe N° 07-UERB-OC-SOLT-2017, de la Unidad Especial "Regula Tu Barrio"; y, de las recomendaciones de riesgo constante en el informe N° 214-AT-DMGR-2017, adjunto al oficio No. SGSG-DMGR-AT-2017-1211, de la Secretaría General de Seguridad y Gobernabilidad.


Se deja expresa constancia que la estructura sismoresistente de las edificaciones presentes y futuras, así como la ejecución de las obras de mitigación serán de exclusiva responsabilidad de los moradores del barrio.



Dictamen que la Comisión pone a consideración del Concejo Metropolitano, salvo su mejor criterio.

Atentamente,


Abg. Sergio Garnica Ortiz
Presidente de la Comisión de Uso de Suelo








Sr. Jorge Albán
Concejal Metropolitano


Sr. Marco Ponce
Concejal Metropolitano

Acción:	Responsable:	Unidad:	Fecha:	Sumilla:
Elaborado por:	Y. Venegas	GC	2018-08-02	
Revisado por:	R. Delgado	GC	2018-08-02	

242

(2017-193548)

Secretaría General del Concejo Metropolitano de Quito			
Registro Entrega Expedientes			
Concejal	Fecha entrega		Fecha devolución
Abg. Sergio Garnica Ortiz	2-8-18		24-08-2018 
Sr. Jorge Albán	24-08-18		28-08-18 
Sr. Marco Ponce	28-08-18		29-8-18 
Entrega Alcaldía Metropolitana	Fecha		Recepción

revisado
remite a E. U. Saalbo.
0241
doscientos
cuarenta y
uno

Oficio No.: SG- 0253

Quito D.M., 23 ENE. 2018

Ticket GDOC: 2017-193548

Señora

Ivone Von Lippke

Presidenta de la Comisión de Ordenamiento Territorial

Presente

Asunto: Revisión requisitos formales proyecto de Ordenanza que reconoce y aprueba el fraccionamiento de los predios Nos. 5147251, 5557346 y 5557350, sobre los que se encuentra el asentamiento humano de hecho y consolidado de interés social denominado "El Vergel", a favor de sus copropietarios.

De mi consideración:

Mediante oficio No. A 0044, de 18 de enero de 2018, recibido en esta Secretaría el 19 de enero del mismo año, el señor Alcalde Metropolitano, Dr. Mauricio Rodas Espinel, remite el proyecto de Ordenanza que reconoce y aprueba el fraccionamiento de los predios Nos. 5147251, 5557346 y 5557350, sobre los que se encuentra el asentamiento humano de hecho y consolidado de interés social denominado "El Vergel", a favor de sus copropietarios; por lo que, de conformidad con lo previsto en el literal a) del artículo 13 de la Resolución de Concejo No. C 074, esta Secretaría ha procedido a realizar la revisión de los requisitos formales de dicho proyecto, previo al envío a la Comisión competente en la materia, respecto de lo cual me permito informar lo siguiente:

- El proyecto de Ordenanza en referencia cumple los requisitos previstos en el Código Orgánico de Organización Territorial, Autonomía y Descentralización – COOTAD, así como en la Resolución del Concejo Metropolitano No. C 074, es decir, se refiere a una sola materia, contiene exposición de motivos, considerandos y articulado.
- El proyecto normativo no contiene disposiciones reformativas ni derogatorias, por no haberse identificado normativa relacionada con dicho asentamiento.


En tal virtud, remito el proyecto de Ordenanza en referencia a la Comisión de su Presidencia, a fin de que en cumplimiento de lo establecido en el literal b) del artículo 13 de la Resolución

de Concejo No. C 074, se sirva incluir el conocimiento del mismo en sesión ordinaria o extraordinaria de la Comisión de Ordenamiento Territorial, en un plazo máximo de 15 días.

Finalmente, se deja constancia de que la presente revisión de formalidades se realiza sin perjuicio del ejercicio de las competencias de las Comisiones, como órganos asesores del Cuerpo Edilicio, y las distintas dependencias municipales, con relación a la revisión de la pertinencia legislativa, técnica y jurídica del proyecto en referencia.

Particular que comunico para los fines pertinentes.

Atentamente,



Abg. Diego Cevallos Salgado
Secretario General del Concejo Metropolitano de Quito

Acción:	Responsable:	Unidad:	Fecha:	Sumilla:
Elaborado por:	D. Cevallos	Secretaría	2018-01-23	

Ejemplar 1: Destinatarios
Ejemplar 2: Archivo numérico
Ejemplar 3: Archivo de antecedentes
Ejemplar 4: Secretaría General del Concejo
CC: Con copia junto con expediente original
Ejemplar 5: Secretaría de la Comisión de Ordenamiento Territorial
CC: Con copia para conocimiento
Ejemplar 6: Alcaldía Metropolitana
Ejemplar 7: Unidad Especial Regula Tu Barrio

0240

doscientos
cuarenta



Diego Cevallos Salgado
17/01/2018

Quito, 18 ENE 2018

Oficio No.

A

0056

Señor
Diego Cevallos Salgado
SECRETARIO GENERAL DEL CONCEJO
Presente

Ref. Trámite No. 2017-193548

Asunto: Proyecto de Ordenanza que reconoce y aprueba el fraccionamiento de los predios Nos. 5147251,5557346 y 5557350, sobre el que se encuentra el asentamiento humano de hecho y consolidado de interés social denominado "El Vergel"

De mi consideración:

Me refiero al Oficio No. SG-3790 de Diciembre 29 de 2017, por el que remite el Proyecto de Ordenanza Metropolitana que reconoce y aprueba el fraccionamiento de los predios Nos. 5147251,5557346 y 5557350 sobre el que se encuentra el asentamiento humano de hecho y consolidado de interés social denominado "El Vergel".

Con este antecedente, expreso a usted que el referido proyecto corresponde a la iniciativa del Ejecutivo Metropolitano; en consecuencia, se servirá remitirlo a la Comisión pertinente para el trámite de ley que corresponda.

Atentamente,

Dr. Mauricio Rodas Espinel
ALCALDE DEL DISTRITO METROPOLITANO DE QUITO
PS/mep

Adjunto: lo indicado

QUITO SECRETARÍA GENERAL DEL CONCEJO
ALCALDÍA RECEPCIÓN

Fecha: 19 ENE 2018 Hora 16:39

Nº. HOJAS DOS
Recibido por: [Signature]

doscientos
cuarenta - 240

2

Ticket#2017-193548 — Of. 1799 Envío de expediente original del Barrio "El Vergel"

0239

doscientos treinta y nueve

Información del ticket

Antigüedad: 4 d 22 h
Creado: 28/12/2017 - 07:12
Creado por: Subia Davalos Karina del Carmen
Estado: abierto
Bloqueo: bloqueado
Prioridad: 3 normal
Cola: ALCALDIA METROPOLITANA

Identificador del cliente: regulatubarrio@hotmail.sc
Tiempo contabilizado: 0
Propietario: Pezantes de Janon María Eugenia

Información del cliente

Nombre: UNIDAD ESPECIAL
Apellido: REGULA TU BARRIO
Identificador de usuario: regulatubarrio@ho[...]
Correo: regulatubarrio@ho[...]

📌 Tickets abiertos (cliente) (501)

Artículo #4 – Actualización del propietario!

Creado: 02/01/2018 - 06:00 por Armas Sanchez Ximena Del Carmen
De: Ximena Del Carmen Armas Sanchez
Asunto: Actualización del propietario!
Adjunto (MAX 8MB): 2017-SGC-3790.pdf , 187.9 KBytes

VA ALCALDIA 2017-SGC-3790

C.C. UNIDAD REGULA TU BARRIO

QUITO
 ALCALDIA
RECEPCIÓN

No TRÁMITE: 0-2-ENE-2018
 FECHA DE INGRESO:
 RECIBIDO POR *Cecilia Cavallos*
 INF 3952300 EXT 12304 - 12320
 11:50

Artículo #3 – Actualización del propietario!

Creado: 02/01/2018 - 05:59 por Armas Sanchez Ximena Del Carmen
De: Ximena Del Carmen Armas Sanchez
Asunto: Actualización del propietario!

-239-
doscientos treinta y nueve

0238

doscientos
treinta y ocho

Oficio No.: SG- 3790

Quito D.M., 29 DIC 2017

Ticket GDOC: 2017-193548

Doctor
Mauricio Rodas Espinel
Alcalde Metropolitano
Presente

Asunto: Proyecto de Ordenanza que reconoce y aprueba el fraccionamiento de los predios Nos. 5147251, 5557346 y 5557350, sobre los que se encuentra el asentamiento humano de hecho y consolidado de interés social denominado "El Vergel", a favor de sus copropietarios.


De mi consideración:

En atención al oficio No. UERB-1799-2017, de 27 de diciembre de 2017, suscrito por el Lic. Pablo Melo, Director Ejecutivo (S) de la Unidad Especial Regula Tu Barrio, recibido en esta Secretaría el 28 de diciembre del mismo año, relacionado con el proyecto de Ordenanza que reconoce y aprueba el fraccionamiento de los predios Nos. 5147251, 5557346 y 5557350, sobre los que se encuentra el asentamiento humano de hecho y consolidado de interés social denominado "El Vergel", a favor de sus copropietarios; conforme lo previsto en el artículo 12 de la Resolución de Concejo No. C 074 y previo a remitir el expediente a la Comisión correspondiente, solicito a usted de la manera más cordial se sirva señalar si asume la iniciativa normativa en referencia.

Atentamente,


Abg. Diego Cevallos Salgado

Secretario General del Concejo Metropolitano de Quito

Acción:	Responsable:	Unidad:	Fecha:	Sumilla:
Elaborado por:	D. Cevallos	Secretaría	2017-12-29	

Adjunto: Oficio No. UERB-1799-2017, de 27 de diciembre de 2017, junto con expediente

Ejemplar 1: Destinatarios
Ejemplar 2: Archivo numérico
Ejemplar 3: Archivo de antecedentes
Ejemplar 4: Secretaría General del Concejo
CC: **Con copia para conocimiento**
Ejemplar 5: Unidad Especial Regula Tu Barrio

-238-
doscientos
treinta y
ocho

0237
doscientos
treinta y siete

Oficio No.: SG- 3790
Quito D.M., 29 DIC 2017
Ticket GDOC: 2017-193548


Doctor
Mauricio Rodas Espinel
Alcalde Metropolitano
Presente

Asunto: Proyecto de Ordenanza que reconoce y aprueba el fraccionamiento de los predios Nos. 5147251, 5557346 y 5557350, sobre los que se encuentra el asentamiento humano de hecho y consolidado de interés social denominado "El Vergel", a favor de sus copropietarios.

De mi consideración:

En atención al oficio No. UERB-1799-2017, de 27 de diciembre de 2017, suscrito por el Lic. Pablo Melo, Director Ejecutivo (S) de la Unidad Especial Regula Tu Barrio, recibido en esta Secretaría el 28 de diciembre del mismo año, relacionado con el proyecto de Ordenanza que reconoce y aprueba el fraccionamiento de los predios Nos. 5147251, 5557346 y 5557350, sobre los que se encuentra el asentamiento humano de hecho y consolidado de interés social denominado "El Vergel", a favor de sus copropietarios; conforme lo previsto en el artículo 12 de la Resolución de Concejo No. C 074 y previo a remitir el expediente a la Comisión correspondiente, solicito a usted de la manera más cordial se sirva señalar si asume la iniciativa normativa en referencia.

Atentamente,


Abg. Diego Cevallos Salgado
Secretario General del Concejo Metropolitano de Quito

Acción:	Responsable:	Unidad:	Fecha:	Sumilla:
Elaborado por:	D. Cevallos	Secretaría	2017-12-29	

Adjunto: Oficio No. UERB-1799-2017, de 27 de diciembre de 2017, junto con expediente

Ejemplar 1: Destinatarios
Ejemplar 2: Archivo numérico
Ejemplar 3: Archivo de antecedentes
Ejemplar 4: Secretaría General del Concejo
CC: Con copia para conocimiento
Ejemplar 5: Unidad Especial Regula Tu Barrio

- 232 -
doscientos
treinta y
siete

0236
doscientos
treinta y seis

Oficio No. UERB - 1799 - 2017

Quito DM, 26 de diciembre de 2017

Abogado
Diego Cevallos S.
**SECRETARIO GENERAL DEL
CONCEJO METROPOLITANO DE QUITO**
Presente.

De mi consideración:

Para conocimiento y aceptación de la Comisión correspondiente, previa a la presentación y aprobación del Concejo Metropolitano, tengo a bien remitir el expediente íntegro **No. 86 - ZT**, con documentación original, correspondiente al **ASENTAMIENTO HUMANO DE HECHO Y CONSOLIDADO DE INTERÉS SOCIAL**, denominado **"EL VERGEL"**, ubicado en la **PARROQUIA DE TABABELA**.

Para el efecto, se adjuntan los documentos habilitantes de la gestión realizada por ésta Unidad, y tener como fin la regularización:

1. Acta de Mesa Institucional No. 004-UERB-OC-2017, de 21 de noviembre de 2017.
2. Informe Técnico, Legal y Socio-Organizativo: No. 07-UERB-OC-SOLT-2017.
3. Proyecto de Ordenanza.
4. CD del Proyecto de Ordenanza.
5. Detalle de la documentación del expediente: Formato (F-ITADUERB01-01).

Con sentimientos de consideración y estima.

Atentamente,

Lcdo. Pablo Melo
**DIRECTOR (S) DE LA UNIDAD
ESPECIAL "REGULA TU BARRIO"**

Adj. 1 carpeta de 235 fojas útiles
Detalle de cantidad de documentos

	Nombres	Sumilla
Revisado por:	Arq. Eduardo Game	
Revisado por:	Dr. Daniel Cano	
Realizado por:	Geovanna Vivero	

QUITO ALCALDÍA SECRETARÍA GENERAL DEL CONCEJO
RECEPCION

Fecha: 28 DIC 2017 Hora 14:40

Nº. HOJAS 236
Recibido por: Alex BONDOLDES

0235
doscientos
treinta y cinco

Memorando No. UERB – OC – 203- 2017
Quito DMQ, 29 de Noviembre de 2017

PARA: Dra. Karina Subía
DIRECTORA EJECUTIVA UERB

DE: Arq. Carlos Lizarzaburu
DELEGADO DE LA DIRECCIÓN UERB-OC

ASUNTO: Remito el Expediente del Asentamiento Humano de Hecho Y Consolidado de interés Social Denominado: "El Vergel".

Por el presente remito a usted el Expediente Íntegro No. 86 ZT, correspondiente al Asentamiento Humano de Hecho y Consolidado de interés social, denominado: "El Vergel"; ubicado en la Parroquia: Tababela; propiedad que se encuentra en: Derechos y Acciones; consta de una carpeta bene; cuya documentación se identifica y enumera en la "hoja de detalle de cantidad de documentos" adjunta; información y documentación que ha sido verificada y avalada por ésta Coordinación, garantizando de ésta manera su continuidad en el proceso ante las autoridades competentes que conocen y aprueban la regularización de los Asentamientos Humanos de Hecho y Consolidados de interés social.

Atentamente,



Arq. Carlos Lizarzaburu
Delegado de la Dirección "UERB" – OC
Adm. Valle de los Chillos.
Adm. Valle de Tumbaco.
Adm. Manuela Sáenz.

UNIDAD ESPECIAL REGULA
TU BARRIO
SECRETARÍA DE COORDINACIÓN Y PARTICIPACIÓN CIUDADANA
Recibido por: ... *Galvanna* ...
Firma:
Fecha: 01.11.17

0234

doscientos treinta
y cuatro

0234

doscientos
treinta y cuatro

UNIDAD ESPECIAL REGULA TU BARRIO

VERIFICACIÓN, SUPERVISIÓN, VALIDACIÓN Y ACEPTACIÓN DE LA INFORMACIÓN Y DOCUMENTACIÓN CONTENIDA EN EL EXPEDIENTE No. 86 ZT DEL ASENTAMIENTO HUMANO DE HECHO Y CONSOLIDADO DENOMINADO, "EL VERGEL" POR PARTE DE LA COORDINACIÓN DE LA UERB-OC.

ASPECTO SOCIO-ORGANIZATIVO		
ITEM	PUNTO DE CONTROL	VALIDACIÓN DEL CONTROL
1	Listado actualizado de socios (Aplica cuando el AHHyC tiene personería jurídica). El nombramiento y el listado concuerda con el documento emitido por el Organismo de Regulacion y Control.	SI
2	Listado actualizado de beneficiarios (Aplica cuando el AHHyC tiene derecho y acciones). Concuerda con el certificados actualizados del Registro de la Propiedad)	SI
ASPECTO LEGAL		
ITEM	PUNTO DE CONTROL	VALIDACIÓN DEL CONTROL
1	Certificado de gravámenes sin impedimento legal que obstaculice la aplicación de la Resolución de Partición Administrativa o Escrituración.	SI
2	Número de escritura y fechas concuerda con informe del responsable legal	SI
3	Cuando es derecho y acciones suma el 100%, o presenta el Certificado de Ventas actualizado emitido por el Registro de la Propiedad.	SI
ASPECTO TÉCNICO		
ITEM	PUNTO DE CONTROL	VALIDACIÓN DEL CONTROL
1	El Plano tiene como máximo 6 meses de haber sido elaborado con firma de responsabilidad del representante del AHHyC, el Profesional contratado por el AHHyC.	SI
2	El expediente contiene el IRM actualizado y certificado por la Administración Zonal correspondiente.	SI
3	El expediente tiene el documento habilitante de diferencia o excedente de area suscrito por la DMC	SI
4	El expediente tiene el informe técnico de la restitución del Borde Superior de Quebrada y/o Talud entregado por la DMC.	N/A
5	El expediente cuenta con el informe del replanteo vial emitido por la Coordinación de Gestión y Control de la Administración Zonal.	SI
6	El expediente tiene el informe técnico favorable de la medición y verificación del 100% de lotes, áreas verdes y espacios comunales suscritos por el Responsable Tecnico.	SI
7	El plano tiene los cortes del terreno para identificar pendientes, quebradas y taludes transversales y longitudinal de levantamiento.	SI
8	El plano tiene cortes transversales de vías y pasajes	SI
9	El plano tiene el cronograma valorado de obras a ser ejecutadas	SI
10	El plano tiene la ubicación del predio	SI
11	El plano contiene el cuadro de datos conteniendo superficies y porcentajes del área total del predio a fraccionarse: área de afectación, área de vías, calzadas, aceras, área de protección, área útil, área de lotes, área verde, listado total de lotes con numeración continua, linderos (dimensiones del frente, laterales de los lotes y superficies).	SI

NOTA: TODOS LOS ITEM ANTES DESCRITOS, HAN SIDO VERIFICADOS, POR ESTA COORDINACIÓN PREVIO AL CONOCIMIENTO Y APROBACIÓN DE LA MESA INSTITUCIONAL Y POSTERIOR ENVIO A LA DIRECCIÓN EJECUTIVA DE LA UERB

AVALADO POR:


ARQ. CARLOS LIZARZABURU

DELEGADO DE LA DIRECCIÓN UERB-OC