

ENTREGADOS

7-05-2018

Of. 598 Informe definitivo de Riesgos del Barrio "Cuendina La Victoria II Etapa" impreso por Karina del Carmen Subia Davalos (karina.subia@quito.gob.ec), 03/05/2018 - 13:18:08

Estado	abierto	Antigüedad	0 m
Prioridad	3 normal	Creado	03/05/2018 - 13:18:02
Cola	SECRETARIA GENERAL SEGURIDAD Y GOBERNABILIDAD::D.M. de Gestión de Riesgos	Creado por	Subia Davalos Karina del Carmen
Bloquear	bloqueado	Tiempo contabilizado	0
Identificador del cliente	regulatubarrio@hotmail.sc		
Propietario	cprieverap (Christian Paúl Rivera Paspuel)		

Información del cliente

Nombre: UNIDAD ESPECIAL
Apellido: REGULA TU BARRIO
Identificador de usuario: regulatubarrio@hotmail.sc
Correo: regulatubarrio@hotmail.sc

Artículo #1

De: "UNIDAD ESPECIAL REGULA TU BARRIO" <regulatubarrio@hotmail.sc>,
Para: SECRETARIA GENERAL SEGURIDAD Y GOBERNABILIDAD::D.M. de Gestión de Riesgos
Asunto: Of. 598 Informe definitivo de Riesgos del Barrio "Cuendina La Victoria II Etapa"
Creado: 03/05/2018 - 13:18:02 por cliente
Tipo: teléfono
Adjunto (MAX 8MB): Of_598_Informe_definitivo_riesgos_Barrío_Cuendina_La_Victoria_II_Etapa.pdf (117.7 KBytes)

Se remite el Oficio No. UERB-598-2017, a fin de que se efectúe el informe definitivo del barrio "Cuendina La Victoria II Etapa", ubicado en la parroquia de Amaguaña.

Sup. Jorge Ordóñez, concejuno y atención de lo solicitado; Atte / 2018-05-08



*2018-05-07
1 chss*

0002
dbS

Oficio No. UERB- 598 -2018
Quito, 24 Abril de 2018

Licenciado.
Christian Rivera
DIRECTOR DE GESTIÓN DE RIESGOS
Presente,

De mis consideraciones:

Por medio del presente solicito a usted disponer a quien corresponda emitir el **INFORME DEFINITIVO DE RIESGOS** o alguna observación concerniente a las obras de Mitigación del Asentamiento Humano de Hecho y Consolidado denominado "CUENDINA LA VICTORIA II ETAPA" de la parroquia "AMAGUAÑA", sector "CUENDINA", ubicado en el predio No. 5548792, con clave catastral No. 24007 03 001.

Para continuar con el proceso de regularización.




Adjunto al presente:

- IRM DE CONSULTA.
- UBICACIÓN GENERAL DEL BARRIO.
- LEVANTAMIENTO TOPOGRÁFICO GEOREFERENCIADO.
- ARCHIVO MAGNÉTICO GENERAL.
- INFORME SOCIO ORGANIZATIVO.

Para su conocimiento y fines pertinentes.
Atentamente,

K. S. Subía Dávalos
Abg. Karina Subía Dávalos.

DIRECTORA EJECUTIVA
UNIDAD ESPECIAL "REGULA TÚ BARRIO"

	NOMBRES	FECHA	FIRMA/SUMILLA
APROBADO POR	Arq. Carlos Lizaraburu	24-04-2018	
REVISADO POR:	Arq. Pablo Alcocer	24-04-2018	
ELABORADO POR:	Arq. Daniela Duque	24-04-2018	

Oficio No. UERB- 1106 -2018

Quito, 01 de Agosto de 2018

Ingeniero.

Iván Alvarado

Gerente General

EPMOP

Presente.-

0001

on o

De mis consideraciones:

Por medio del presente, solicito a usted disponer a quien corresponda se emita una **ACTUALIZACIÓN DEL INFORME DE NOMENCLATURA**, de las vías del Asentamiento Humano de Hecho y Consolidado denominado "CUENDINA LA VICTORIA II ETAPA", de la Parroquia "AMAGUAÑA", que se encuentra ubicado en el predio: No. 5548792, con clave catastral No. 24007 03 001; debido a que se ha implementado un nuevo pasaje en el asentamiento, para lo cual adjunto:

- Oficio N° 399-GP-1736, de fecha 09 de mayo del 2018.
- Plano Georeferenciado Actualizado
- CD del Levantamiento Georeferenciado.

Por la atención prestada anticipo mis agradecimientos.

Atentamente,

Abg. Karina Subía
DIRECTORA EJECUTIVA
UNIDAD ESPECIAL "REGULA TU BARRIO"

APROBADO POR:	Arq. Carlos Lizaraburu	01-08-2018	
REVISADO POR:	Arq. Pablo Alcocer	01-08-2018	
ELABORADO POR:	Arq. Daniela Duque	01-08-2018	