



UBICACION  
ESCALA 1:5000

DESCRIPCION	AREAS (M2)	%
AREA DE OBRAS	2072.19	90.31%
AREA DE VAS Y PASAJES	74.52	3.07%
AREA DE AFECTACION MAL ESCALINATA (SMA)	253.77	1.07%
AREA TOTAL DE TERRENO	2325.78	100%

AREA SEGUR EXPERIMENTAL: 3000

NOTA: EL BARRIO CUENTA CON EL 10% DE LAS OBRAS CIVILES DE INFRAESTRUCTURA COMO: CIMENTACION, CIMENTACION, JODA POTABLE, LUZ ELECTRICA Y TALENTABLANDO.

PROYECTO: ASENTAMIENTO HUMANO DE HECHO Y CONSOLIDADO DE INTERES SOCIAL DENOMINADO "AIDA LEON"

PARROQUIA: LA ARZOBISPA  
NUMERO DE PROYECTO: 151033

FECHA: 03/07/2011  
ELEGIR CANTONALES: 31/03/2011  
ELEGIR: ESCALA: 1/1

CONTIENE: 02 PLANOS DE UBICACION  
01 PLANOS DE DETALLE  
01 PLANOS DE SECCIONES TRANSVERSALES  
01 PLANOS DE DETALLE DE AFECTACION MAL ESCALINATA (SMA)

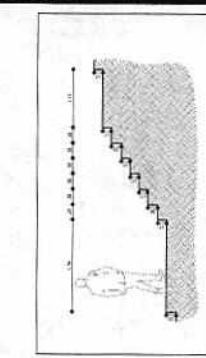
PROFESIONAL: **FINODO**  
INGENIERO EN INGENIERIA CIVIL

REPRESENTANTE DEL BARRIO:  
INGENIERO EN INGENIERIA CIVIL

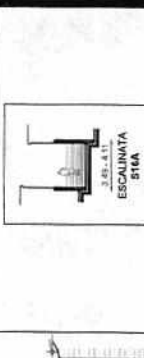
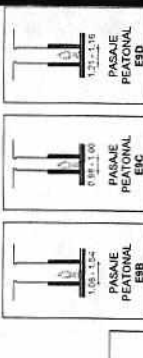
SELOS MUNICIPALES:  
C.C. 1328200004

CUADRO AREAS Y LINDEROS	SECCION	AREA	DETE
1	1	10.00	10.00
2	2	10.00	10.00
3	3	10.00	10.00
4	4	10.00	10.00
5	5	10.00	10.00
6	6	10.00	10.00
7	7	10.00	10.00
8	8	10.00	10.00
9	9	10.00	10.00
10	10	10.00	10.00
11	11	10.00	10.00
12	12	10.00	10.00
13	13	10.00	10.00
14	14	10.00	10.00

CUADRO DE PUNTOS GPS	PUNTO	NORTE	ESTE
GPS1	4982819.982	9969963.074	
GPS2	4983412.972	9969963.696	
GPS3	4983502.129	9969912.985	
GPS4	4982817.406	9969915.984	
GPS5	498318.378	9969940.121	



DETALLE 1 ESCALINATA S16A  
ESCALA 1:100




SECCIONES TRANSVERSALES  
ESCALA 1:300



IMPLANTACION GENERAL  
ESCALA 1:200



CORTE C-C (ESCALINATA S16A)  
ESCALA 1:500



CORTE B-B  
ESCALA 1:500



CORTE A-A  
ESCALA 1:500

52  
Venturino



# ASENTAMIENTO HUMANO DE HECHO Y CONSOLIDADO DE INTERES SOCIAL

## "AIDA LEON"



EXCEPCIONES	LOTE	ÁREA (m²)
	2	151,45
	3	109,24
	4	108,07
	5	134,73
	6	150,45
	7	100,87
	8	87,80
	9	93,16
	10	133,08
	11	169,24

### ADMINISTRACION ZONAL ELOY ALFARO - PARROQUIA LA ARGELIA



AÑO DE ASENTAMIENTO:	39 años	CONSOLIDACIÓN:	92,86 %
NÚMERO DE LOTES:	14	POBLACIÓN BENEFICIADA:	56 Hab.
ZONIFICACIÓN ACTUAL:		D5(D304-80)	
ZONIFICACIÓN PROPUESTA:		D3(D203-80)	
LOTE MÍNIMO:	200 m²	(D) Sobre línea de fábrica	
FORMA DE OCUPACION DEL SUELO:		(RU2) Residencial urbano 2	
USO PRINCIPAL:		(SU) Suelo Urbano	
CLASIFICACIÓN DEL SUELO:		Nº. 227-AT-DMGR-2018 / Riesgo Moderado	
ÁREA ÚTIL DE LOTES:	2.922,39 m²		
ÁREA DE VIAS Y PASAJES	76,62 m²		
ÁREA DE AFECTACIÓN VIAL:	236,77 m²		
ÁREA BRUTA TOTAL:	3.235,78 m²		UERB-Q



Obras de Infraestructura Existentes:	Obras Civiles Ejecutadas :
Agua Potable 100 %	Calzada 100%
Alcantarillado 100 %	Aceras 100%
Iluminación pública 100 %	Riveros 100%