

## COMISIÓN DE ORDENAMIENTO TERRITORIAL

### EJE TERRITORIAL

Informe No. IC-COT-2019-019

#### 1. OBJETO:

El presente instrumento tiene por objeto poner en conocimiento del Alcalde Metropolitano y del Concejo Metropolitano de Quito, el Informe para Segundo Debate emitido por la Comisión de Ordenamiento Territorial, respecto al proyecto de *"Ordenanza que aprueba el Proceso Integral de Regularización del Asentamiento Humano de Hecho y Consolidado de Interés Social denominado "San Juan de Conocoto "Sector Mora", para lo cual se presenta el siguiente análisis, de conformidad con lo previsto en el artículo I.1.32 del Código Municipal para el Distrito Metropolitano de Quito.*

#### 2. ANTECEDENTES:

2.1.- En sesión ordinaria realizada el 31 de mayo de 2019, la Comisión de Ordenamiento Territorial, mediante Informe No. IC-O-2019-201, luego de analizar la documentación técnica y legal, emitió Dictamen Favorable para que el Concejo Metropolitano de Quito conozca en Primer Debate el proyecto de Ordenanza;

2.2.- Mediante Resoluciones Nos. C 037-2019 de 16 de julio de 2019 y C 062-2019 de 20 de agosto de 2019, el Concejo Metropolitano de Quito resolvió aprobar los mecanismos para el adecuado tratamiento que debe aplicarse al procedimiento de regularización de todos los asentamientos humanos de hecho y consolidados existentes, garantizando el cumplimiento al régimen jurídico aplicable;

2.3.- Mediante oficio No. GADDMQ-SGCTYPC-2019-1851-O, de 17 de septiembre de 2019, el doctor Juan Sebastián Medina, Secretario General de Coordinación Territorial y Participación Ciudadana, remite al Secretario General del Concejo Metropolitano, el expediente del Asentamiento Humano de Hecho y Consolidado de Interés Social, denominado *"San Juan de Conocoto "Sector Mora"*, en el mismo que se incluye información actualizada, a fin de continuar con el proceso de regularización integral; y,

2.4.- En sesión No. 031 - ordinaria realizada el 22 de octubre de 2019, el Concejo Metropolitano de Quito, conoció en primer debate el proyecto de ordenanza que reconoce y aprueba el Asentamiento Humano de Hecho y Consolidado de Interés Social objeto del presente informe.

#### 3. BASE NORMATIVA:

15

## COMISIÓN DE ORDENAMIENTO TERRITORIAL

### EJE TERRITORIAL

Informe No. IC-COT-2019-019

La Constitución de la República del Ecuador, en su artículo 30, establece que *"Las personas tienen derecho a un hábitat seguro y saludable, y a una vivienda adecuada y digna, con independencia de su situación social y económica"*;

El artículo 31 de la Constitución de la República del Ecuador dispone que las personas tienen derecho al disfrute pleno de la ciudad y de sus espacios públicos, bajo los principios de sustentabilidad, justicia social, respeto a las diferentes culturas urbanas y equilibrio entre lo urbano y lo rural;

Por su parte el Código Orgánico de Organización Territorial, Autonomía y Descentralización en su artículo 87, establece como parte de las atribuciones del Concejo Metropolitano, entre otras la de: *"Regular mediante ordenanza la delimitación de los barrios y parroquias urbanas tomando en cuenta la configuración territorial, identidad, historia, necesidades urbanísticas y administrativas y la aplicación del principio de equidad interbarrial; (...)"*;

La Disposición Transitoria Décima Cuarta del COOTAD, señala: *"(...) Excepcionalmente en los casos de asentamientos de hecho y consolidados declarados de interés social, en que no se ha previsto el porcentaje de áreas verdes y comunales establecidas en la ley, serán exoneradas de este porcentaje"*;

El numeral 1 del artículo 2 de la Ley de Régimen para el Distrito Metropolitano de Quito establece que el Municipio del Distrito Metropolitano de Quito, tiene la competencia exclusiva y privativa de regular el uso y la adecuada ocupación del suelo, ejerciendo el control sobre el mismo; y,

El Código Municipal para el Distrito Metropolitano de Quito en su artículo IV.7.4 considera *"asentamientos humanos de hecho a la ocupación precaria con fines habitacionales, pero en forma pública, pacífica, ininterrumpida por el plazo no menos a cinco años, que en uno o más lotes ajenos hacen un conjunto de familias. Para que estos asentamientos humanos de hecho se consideren consolidados deberán tener condiciones de accesibilidad y edificaciones habitadas, en una proporción tal, que a juicio del órgano competente metropolitano se pueda establecer su consolidación (...)"*.

#### 4. CONCLUSIONES Y RECOMENDACIONES:

Una vez ratificado el Informe Técnico de Evaluación de Riesgos, precisado el texto del proyecto de ordenanza y actualizados sus documentos habilitantes, la Comisión de Ordenamiento Territorial, en el marco de sus competencias, concluye que es pertinente poner en conocimiento del Concejo Metropolitano de Quito el proyecto de *"Ordenanza que aprueba el Proceso Integral de Regularización del Asentamiento Humano de Hecho y Consolidado de Interés Social denominado "San Juan de Conocoto" Sector*



## COMISIÓN DE ORDENAMIENTO TERRITORIAL

### EJE TERRITORIAL

Informe No. IC-COT-2019-019

*Mora*", a fin de que se debata su contenido y se continúe con el proceso de regularización integral respectivo.

#### 5. DICTAMEN DE LA COMISIÓN:

La Comisión de Ordenamiento Territorial, en la sesión No. 013-ordinaria de 29 de noviembre de 2019, luego de analizar la documentación técnica y legal que reposa en el expediente; y, con fundamento en los artículos 87 literales a) y x), 322; y, 326 del Código Orgánico de Organización Territorial, Autonomía y Descentralización; y, artículos IV.7.4 y IV.7.15 del Código Municipal para el Distrito Metropolitano de Quito, relativos al Asentamiento Humano de Hecho y Consolidado de Interés Social y a la competencia de la Comisión de Ordenamiento Territorial; y, las conclusiones antes señaladas, emite **DICTAMEN FAVORABLE** para que el Concejo Metropolitano de Quito conozca y trate en **SEGUNDO DEBATE** el proyecto de *Ordenanza que aprueba el Proceso Integral de Regularización del Asentamiento Humano de Hecho y Consolidado de Interés Social denominado "San Juan de Conocoto "Sector Mora"*, signado con el predio No. 275968, ubicado en la parroquia Conocoto, a favor de sus copropietarios; con el texto del proyecto de ordenanza y anexos que se adjuntan al presente Informe.

#### 6. SUSCRIPCIÓN DEL INFORME:

Los miembros de la Comisión de Ordenamiento Territorial abajo firmantes, aprueban el día viernes 29 de noviembre de 2019, el Informe de la Comisión y el texto del proyecto de ordenanza con sus respectivos anexos, suscribiendo el presente documento por duplicado.

Atentamente,


Soledad Benítez


Presidenta de la Comisión de Ordenamiento Territorial


**COMISIÓN DE ORDENAMIENTO TERRITORIAL**

**EJE TERRITORIAL**

**Informe No. IC-COT-2019-019**

  
**Santiago Guarderas Izquierdo**  
**Miembro de la Comisión**

  
**Andrea Hidalgo**  
**Miembro de la Comisión**

  
**Luis Reina**  
**Miembro de la Comisión**

**CERTIFICADO DE VOTACIÓN:**

La delegada de la Secretaría General del Concejo Metropolitano de Quito a la Comisión de Ordenamiento Territorial, certifica que la Comisión aprobó el Informe para Segundo Debate del proyecto de *"Ordenanza que aprueba el Proceso Integral de Regularización del Asentamiento Humano de Hecho y Consolidado de Interés Social denominado "San Juan de Conocoto "Sector Mora";* así como el texto del proyecto de la ordenanza y sus anexos, los mismos que fueron conocidos, tratados, debatidos y aprobados en el seno de la Comisión en la sesión No. 013 - ordinaria realizada el día 29 de noviembre de 2019, con la siguiente votación de las y los concejales: A FAVOR: Soledad Benítez, Santiago Guarderas Izquierdo, Andrea Hidalgo; y, Luis Reina, -total cuatro votos (4); EN CONTRA: total cero (0); ABSTENCIÓN: total cero (0); y, EN BLANCO: total cero (0). CONCEJALES AUSENTES: Mario Granda, total uno (1).

Quito D.M., 29 de noviembre de 2019

Atentamente,

  
**Dra. Glenda Allán Alegría**  
**Delegada de la Secretaría a la Comisión de Ordenamiento Territorial**

## ORDENANZA No.

### EXPOSICIÓN DE MOTIVOS


La Constitución de la República del Ecuador, en su artículo 30, garantiza a las personas el “*derecho a un hábitat seguro y saludable, y a una vivienda adecuada y digna, con independencia de su situación social y económica*”.

La Administración Municipal, a través de la Unidad Especial Regula Tu Barrio, gestiona procesos tendientes a regularizar aquellos asentamientos humanos de hecho y consolidados que se encuentran en el Distrito Metropolitano de Quito, siguiendo para el efecto un proceso socio organizativo, legal y técnico, que permita determinar el fraccionamiento de los lotes, en cada asentamiento; y, por tanto, los beneficiarios del proceso de regularización.

El Asentamiento Humano de Hecho y Consolidado de Interés Social denominado San Juan de Conocoto “Sector Mora”, ubicado en la parroquia Conocoto, tiene una consolidación del 100%; al inicio del proceso de regularización contaba con 24 años de existencia; sin embargo al momento de la sanción de la presente ordenanza el asentamiento cuenta con 25 años de asentamiento, 11 lotes a fraccionarse y 44 beneficiarios.

Dicho Asentamiento Humano de Hecho y Consolidado de Interés Social no cuenta con reconocimiento legal por parte de la Municipalidad, por lo que la Unidad Especial Regula Tu Barrio gestionó el proceso tendiente a regularizar el mismo, a fin de dotar a la población beneficiaria de servicios básicos; y, a su vez, permitir que los legítimos propietarios cuenten con títulos de dominio que garanticen su propiedad y el ejercicio del derecho a la vivienda, adecuada y digna, conforme lo prevé la Constitución del Ecuador.

En este sentido, la presente ordenanza contiene la normativa tendiente al fraccionamiento del predio sobre el que se encuentra el Asentamiento Humano de Hecho y Consolidado de Interés Social denominado San Juan de Conocoto “Sector Mora”, a fin de garantizar a los beneficiarios el ejercicio de su derecho a la vivienda y el acceso a servicios básicos de calidad.





## EL CONCEJO METROPOLITANO DE QUITO

Visto el Informe No. IC-2019-96 de fecha 25 de febrero de 2019 de la Comisión de Uso de Suelo; Informe No. IC-O-2019-201 de fecha 31 de mayo de 2019 de la Comisión de Ordenamiento Territorial; y el Informe No. IC-COT-19 de fecha 29 de noviembre de 2019 de la Comisión de Ordenamiento Territorial;

### CONSIDERANDO:

**Que,** el artículo 30 de la Constitución de la República del Ecuador (en adelante “Constitución”) establece que: *“Las personas tienen derecho a un hábitat seguro y saludable, y a una vivienda adecuada y digna, con independencia de su situación social y económica.”;*

**Que,** el artículo 31 de la Constitución expresa que: *“Las personas tienen derecho al disfrute pleno de la ciudad y de sus espacios públicos, bajo los principios de sustentabilidad, justicia social, respeto a las diferentes culturas urbanas y equilibrio entre lo urbano y lo rural. El ejercicio del derecho a la ciudad se basa en la gestión democrática de ésta, en la función social y ambiental de la propiedad y de la ciudad, y en el ejercicio pleno de la ciudadanía.”;*

**Que,** el artículo 240 de la Constitución establece que: *“Los gobiernos autónomos descentralizados de las regiones, distritos metropolitanos, provincias y cantones tendrán facultades legislativas en el ámbito de sus competencias y jurisdicciones territoriales (...)”;*

**Que,** el artículo 266 de la Constitución establece que: *“Los gobiernos de los distritos metropolitanos autónomos ejercerán las competencias que corresponden a los gobiernos cantonales y todas las que sean aplicables de los gobiernos provinciales y regionales, sin perjuicio de las adicionales que determine la ley que regule el sistema nacional de competencias.*

*En el ámbito de sus competencias y territorio, y en uso de sus facultades, expedirán ordenanzas distritales.”*

**Que,** el literal c) del artículo 84 del Código Orgánico de Organización Territorial, Autonomía y Descentralización (en adelante “COOTAD”), señala las funciones del gobierno del distrito autónomo metropolitano, *“c) Establecer el régimen de uso del suelo y urbanístico para lo cual determinará las condiciones de urbanización, parcelación, lotización, división o cualquier otra forma de fraccionamiento de conformidad con la planificación metropolitana, asegurando porcentajes para zonas verdes y áreas comunales”;*

**Que,** los literales a), y x) del artículo 87 del COOTAD, establece que las funciones del Concejo Metropolitano, entre otras, son: *“a) Ejercer la facultad normativa en las materias de competencia del gobierno autónomo descentralizado metropolitano, mediante la*

## ORDENANZA No.

*expedición de ordenanzas metropolitanas, acuerdos y resoluciones; (...) x) Regular mediante ordenanza la delimitación de los barrios y parroquias urbanas tomando en cuenta la configuración territorial, identidad, historia, necesidades urbanísticas y administrativas y la aplicación del principio de equidad interbarrial;*

- Que,** el artículo 322 del COOTAD establece el procedimiento para la aprobación de las ordenanzas municipales;
- Que,** el artículo 486 del COOTAD reformado establece que: *“Cuando por resolución del órgano de legislación y fiscalización del Gobierno Autónomo Descentralizado municipal o metropolitano, se requiera regularizar y legalizar asentamientos humanos consolidados de interés social ubicados en su circunscripción territorial en predios que se encuentren proindiviso, la alcaldesa o el alcalde, a través de los órganos administrativos de la municipalidad, de oficio o a petición de parte, estará facultado para ejercer la partición administrativa, (...)”;*
- Que,** la Disposición Transitoria Décima Cuarta del COOTAD, señala: *“(...) Excepcionalmente en los casos de asentamientos de hecho y consolidados declarados de interés social, en que no se ha previsto el porcentaje de áreas verdes y comunales establecidas en la ley, serán exoneradas de este porcentaje.”;*
- Que,** el numeral 1 del artículo 2 de la Ley de Régimen para el Distrito Metropolitano de Quito establece que el Municipio del Distrito Metropolitano de Quito, tiene la competencia exclusiva y privativa de regular el uso y la adecuada ocupación del suelo, ejerciendo el control sobre el mismo;
- Que,** el numeral 1 del artículo 8 de la Ley de Régimen para el Distrito Metropolitano de Quito, establece que le corresponde al Concejo Metropolitano decidir mediante ordenanza, sobre los asuntos de interés general, relativos al desarrollo integral y a la ordenación urbanística del Distrito;
- Que,** la Unidad Especial “Regula Tu Barrio” es la dependencia encargada de procesar, canalizar y resolver los procedimientos para la regularización de la ocupación informal del suelo, en procura de agilizar la emisión de informes y demás trámites pertinentes para la legalización de barrios dentro del marco de planificación y el ordenamiento de la ciudad, conforme lo establecido en el artículo 2 de la Resolución No. A0010 de 19 de marzo de 2010;
- Que,** la Ordenanza No. 001 de 29 de marzo de 2019; que contiene el Código Municipal, en su Libro IV.7, Título I, Artículo IV.7.12, reconoce la creación de la Unidad Especial “Regula Tu Barrio” como el ente encargado de procesar, canalizar y resolver los procedimientos para la regularización de la ocupación informal del suelo;
- Que,** el libro IV.7., título II de la Ordenanza No. 001 de 29 de marzo de 2019, establece los procesos y procedimientos para la regularización integral de los asentamientos humanos de hecho y consolidados, así como su declaratoria de interés social, para aquellos



## ORDENANZA No.

asentamientos que cumplen las condiciones socioeconómicas, legales y físicas establecidas para el efecto;

- Que,** el Art. IV.7.31, último párrafo de la Ordenanza No. 001 de 29 de marzo de 2019, establece que con la declaratoria de interés social del Asentamiento Humano de Hecho y Consolidado dará lugar a la exoneración referentes a la contribución de áreas verdes;
- Que,** el artículo IV.7.45 de la Ordenanza No. 001 de 29 de marzo de 2019 en su parte pertinente de la excepción de las áreas verdes dispone: "... El faltante de áreas verdes será compensado pecuniariamente con excepción de los asentamientos declarados de interés social..."
- Que,** la Ordenanza No. 001 de 29 de marzo de 2019, determina en su disposición derogatoria lo siguiente: *"...Deróguense todas las Ordenanzas que se detallan en el cuadro adjunto (Anexo Derogatorias), con excepción de sus disposiciones de carácter transitorio hasta la verificación del efectivo cumplimiento de las mismas;..."*
- Que,** En concordancia con el considerando precedente, la Disposición Transitoria Segunda de la Ordenanza No. 0147 de 9 de diciembre de 2016, determina que en los procesos de regularización de asentamientos humanos de hecho y consolidados que se encuentren en trámite, se aplicará la norma más beneficiosa para la regularización del asentamiento;
- Que,** mediante Resolución No. C 037-2019 reformada mediante Resolución No. C 062-2019, se establecen los parámetros integrales para la identificación de los asentamientos humanos de hecho y consolidados existentes hasta la fecha de aprobación de esta Resolución, así como la priorización de su tratamiento, la metodología de su análisis y revisión, y presentación de los informes ratificatorios/rectificatorios de acuerdo a los plazos señalados en la norma.
- Que,** la Mesa Institucional, reunida el 30 de octubre del 2018 en la Administración Zonal Los Chillos, integrada por: Mg. Ivonne Endara, Administradora Zona Los Chillos; Abg. María Augusta Carrera, Directora del Departamento Jurídico Zona Los Chillos; Ing. Daniel Suárez, Director de Gestión de Territorio Zona Los Chillos; Arq. María Belén Cueva, Delegada de la Dirección Metropolitana de Catastro; Arq. Elizabeth Ortiz, Delegada de la Secretaría de Territorio, Hábitat y Vivienda; Ing. Luis Albán, Delegado de la Dirección Metropolitana de Gestión de Riesgo; Arq. Carlos Lizarzaburu, Delegado de la Dirección de la Unidad Especial Regula Tu Barrio y Socio-Organizativo; Dr. Fernando Quintana, Responsable Legal; y, Arq. Pablo Alcocer, Responsable Técnico, de la Unidad Especial "Regula Tu Barrio" Oficina Central, aprobaron el Informe Socio Organizativo Legal y Técnico No.05-UERB-OC-SOLT-2018, de 30 de octubre del 2018, habilitante de la Ordenanza de Reconocimiento del Asentamiento Humano de Hecho y Consolidado de Interés Social, denominado: San Juan de Conocoto "Sector Mora", a favor de sus copropietarios.
- Que,** el informe de la Dirección Metropolitana de Gestión de Riesgos No. 266-AT-DMGR-2018, de 14 de septiembre de 2018, califica al AHHYC San Juan de Conocoto "Sector Mora" por

## ORDENANZA No.

movimientos en masa con un Riesgo Moderado, y sugiere que se puede continuar con el proceso de regularización del asentamiento;

**Que,** mediante Oficio Nro. GADDMQ-SGSG-DMGR-2019-0683-OF, de fecha 03 de septiembre de 2019, emitido por el Director Metropolitano de Gestión de Riesgos, de la Secretaría General de Seguridad y Gobernabilidad se ratifica en la calificación del nivel del riesgo frente a movimientos en masa, indicando que el AHHYC San Juan de Conocoto "Sector Mora" en general presenta un Riesgo Moderado, sin embargo se debe rectificar indicando que el nivel de Riesgo es Mitigable, en tal virtud y con las observaciones realizadas, La Dirección Metropolitana de Gestión de Riesgos indica que todos los lotes del AHHYC San Juan de Conocoto "Sector Mora", tienen una calificación de Riesgo Moderado Mitigable.

**En ejercicio de sus atribuciones legales constantes en los artículos 30, 31, 240 numerales 1 y 2 y 266 de la Constitución de la República del Ecuador; Art. 84 literal c), Art. 87 literales a) y x); Art. 322 del Código Orgánico de Organización Territorial Autonomía y Descentralización; Art. 2 numeral 1, y Art. 8 numeral 1 de la Ley de Régimen para el Distrito Metropolitano de Quito,**

### EXPIDE LA SIGUIENTE:

#### **ORDENANZA QUE APRUEBA EL PROCESO INTEGRAL DE REGULARIZACION DEL ASENTAMIENTO HUMANO DE HECHO Y CONSOLIDADO DE INTERÉS SOCIAL DENOMINADO SAN JUAN DE CONOCOTO "SECTOR MORA"**

**Artículo 1.- Objeto.-** La presente ordenanza tiene por objeto reconocer y aprobar el fraccionamiento del predio 275968, su cambio de zonificación y pasaje sobre el que se encuentra el Asentamiento Humano de Hecho y Consolidado de Interés Social denominado San Juan de Conocoto "Sector Mora", a favor de sus copropietarios.

**Artículo 2.- De los planos y documentos presentados.-** Los planos y documentos presentados para la aprobación del presente acto normativo son de exclusiva responsabilidad del proyectista y de los copropietarios del Asentamiento Humano de Hecho y Consolidado de Interés Social denominado San Juan de Conocoto "Sector Mora", ubicado en la parroquia Conocoto, y de los funcionarios municipales que revisaron los planos y los documentos legales y/o emitieron los informes técnicos habilitantes de este procedimiento de regularización, salvo que estos hayan sido inducidos a engaño o al error.

En caso de comprobarse ocultación o falsedad en planos, datos, documentos, o de existir reclamos de terceros afectados, será de exclusiva responsabilidad del técnico y de los copropietarios del predio.

Las dimensiones y superficies de los lotes son las determinadas en el plano aprobatorio que forma parte integrante de esta Ordenanza.

Los copropietarios del Asentamiento Humano de Hecho y Consolidado de Interés Social denominado San Juan de Conocoto "Sector Mora", ubicado en la parroquia Conocoto, se

## ORDENANZA No.

comprometen a respetar las características de los lotes establecidas en el Plano y en este instrumento; por tanto, no podrán fraccionarlos o dividirlos.

El incumplimiento de lo dispuesto en la presente Ordenanza y en la normativa metropolitana y nacional vigente al respecto, dará lugar a la imposición de las sanciones correspondientes.

**Artículo 3.- Declaratoria de Interés Social.-** Por las condiciones del Asentamiento Humano de Hecho y Consolidado, se lo aprueba considerándolo de Interés Social de conformidad con la normativa vigente.

### Artículo 4.- Especificaciones técnicas.-

<b>Predio Número:</b>	275968
<b>Zonificación actual:</b>	A8 (A603-35)
<b>Lote mínimo:</b>	600m2
<b>Forma ocupación del suelo:</b>	(A) Aislada
<b>Uso principal del suelo:</b>	(RU1) Residencial Urbano 1
<b>Clasificación del Suelo:</b>	(SU) Suelo Urbano
<b>Número de lotes:</b>	11
<b>Área útil de lotes:</b>	1.918,59 m2
<b>Área de Pasaje:</b>	286,82 m2
<b>Área de Afectación Vial (Lotes)</b>	27,21 m2
<b>Área de Afectación Vial (MACRO LOTE)</b>	3,95 m2
<b>Área bruta del terreno (Área Total):</b>	2.236,57 m2

El número total de lotes, producto del fraccionamiento, es de 11, signados del uno (1) al once (11) cuyo detalle es el que consta en los planos aprobatorios que forman parte de la presente Ordenanza.

**Artículo 5.- Zonificación de los lotes.-** Los lotes fraccionados, modificarán la zonificación para los 11 lotes, conforme se detalla a continuación: D3 (D203-80); Lote mínimo: 200 m2; Número de pisos 3, COS planta baja: 80%, COS total: 240%, Forma de Ocupación del Suelo (D) Sobre línea de Fábrica; Uso Principal del Suelo (RU1) Residencial Urbano 1.

**Artículo 6.- Clasificación del Suelo.-** Los lotes fraccionados mantendrán la clasificación vigente esto es (SU) Suelo Urbano

## ORDENANZA No.

**Artículo 7.- Lotes por excepción.-** Por tratarse de un asentamiento de hecho y consolidado de interés social, se aprueban por excepción, esto es, con áreas inferiores a las mínimas establecidas en la zonificación propuesta, los lotes 1, 2, 3, 5 y 6.

**Artículo 8.- Exoneración del porcentaje del área verde y de equipamiento comunal.-** A los copropietarios del predio donde se encuentra el Asentamiento Humano de Hecho y Consolidado de Interés Social denominado San Juan de Conocoto "Sector Mora", conforme a la normativa vigente se les exonera el 15% como contribución del área verde, por ser considerado como un Asentamiento declarado de Interés Social.

**Artículo 9.- Calificación de Riesgos.-** El Asentamiento Humano de Hecho y Consolidado de Interés Social denominado San Juan de Conocoto "Sector Mora", deberá cumplir y acatar las recomendaciones que se encuentran determinadas en el informe de la Dirección Metropolitana de Gestión de Riesgos No. 266-AT-DMGR-2018, fecha 14 de septiembre del 2018, y Oficio N° GADDMQ-SGSG-DMGR2019-0683-OF, de 03 de septiembre de 2019, el mismo que lo califica "*... indicando que el AHHYC San Juan de Conocoto Sector Mora en general presenta un Riesgo Moderado, sin embargo se debe rectificar indicando que el nivel de riesgo es Mitigable, en tal virtud y con las observaciones realizadas, la Dirección Metropolitana de Gestión de Riesgo indica que todos los lotes del AHHYC "San Juan de Conocoto Sector Mora" tienen una calificación de Riesgo Moderado Mitigable.*

*Se debe indicar que la calificación de riesgo determinada se basa en las condiciones topográficas del AHHYC y no por elementos puntuales reconocidos, por tal motivo no cabe especificar medidas de mitigación particulares para cada predio."*

**Artículo 10.- De los pasajes.** - El Asentamiento Humano de Hecho y Consolidado de Interés Social denominado San Juan de Conocoto "Sector Mora", contempla un sistema vial de uso público, debido a que éste es un asentamiento humano de hecho y consolidado de interés social de 25 años de existencia, con 100% de consolidación de viviendas y se encuentra ejecutando obras de infraestructura, razón por la cual los anchos viales se sujetarán al plano adjunto a la presente ordenanza.

Se regulariza el pasaje con el siguiente ancho:

Pasaje Oe6D AUGUSTO MARURI	3.90 m
----------------------------	--------

**Artículo 11.- De las obras a ejecutarse.** - Las obras civiles y de infraestructura a ejecutarse en el asentamiento humano de hecho y consolidado de interés social, son las siguientes:

Calzadas:	30%
Electricidad:	70%

**Artículo 12.- Del plazo de ejecución de las obras.-** El plazo de ejecución de la totalidad de las obras civiles y de infraestructura, será de cinco (5) años, de conformidad al cronograma de obras

## ORDENANZA No.

presentado por los copropietarios del inmueble donde se ubica el asentamiento humano de hecho y consolidado de interés social, y aprobado por la mesa institucional, plazo que se contará a partir de la fecha de inscripción de la presente Ordenanza en el Registro de la Propiedad del Distrito Metropolitano de Quito.

Las obras de infraestructura podrán ser ejecutadas, mediante gestión individual o concurrente bajo las siguientes modalidades: gestión municipal o pública, gestión directa o cogestión de conformidad a lo establecido en el artículo IV.7.72 de la Ordenanza No.001 de 29 de marzo de 2019, que contiene el Código Municipal. El valor por contribución especial a mejoras se aplicará conforme la modalidad ejecutada.

**Artículo 13.- Del control de ejecución de las obras.-** La Administración Zonal Los Chillos realizará de oficio, el seguimiento en la ejecución y avance de las obras civiles y de infraestructura hasta la terminación de las mismas, para lo cual se emitirá un informe técnico tanto del departamento de fiscalización como del departamento de obras públicas cada semestre. Su informe favorable conforme a la normativa vigente, expedido por la Administración Zonal Los Chillos, será indispensable para cancelar la hipoteca.

**Artículo 14.- De la multa por retraso en ejecución de obras.-** En caso de retraso en la ejecución de las obras civiles y de infraestructura, los copropietarios del inmueble sobre el cual se ubica el Asentamiento Humano de Hecho y Consolidado de Interés Social denominado San Juan de Conocoto "Sector Mora", se sujetará a las sanciones contempladas en el Ordenamiento Jurídico Nacional y Metropolitano.

**Artículo 15.- De la garantía de ejecución de las obras.-** Los lotes producto del fraccionamiento donde se encuentra ubicado el Asentamiento Humano de Hecho y Consolidado de Interés Social denominado San Juan de Conocoto "Sector Mora", quedan gravados con primera, especial y preferente hipoteca a favor del Municipio del Distrito Metropolitano de Quito, gravamen que registrará una vez que se adjudiquen los lotes a sus respectivos beneficiarios y que subsistirá hasta la terminación de la ejecución de las obras civiles y de infraestructura. El gravamen constituido a favor de la Municipalidad deberá constar en cada escritura individualizada.

**Artículo 16.- De la Protocolización e inscripción de la Ordenanza.** - Los copropietarios del predio del Asentamiento Humano de Hecho y Consolidado de Interés Social denominado San Juan de Conocoto "Sector Mora", deberán protocolizar la presente Ordenanza ante Notario Público e inscribirla en el Registro de la Propiedad del Distrito Metropolitano de Quito, con todos sus documentos habilitantes;

En caso de no legalizar la presente ordenanza, ésta caducará en el plazo de tres (03) años de conformidad con lo dispuesto en el artículo IV.7.64 de la Ordenanza No. 001 de 29 de marzo de 2019.

La inscripción de la presente ordenanza servirá como título de dominio para efectos de la transferencia de áreas verdes, en caso de que existan.

**Artículo 17.- De la partición y adjudicación.-** Se faculta al señor Alcalde para que mediante resolución administrativa, proceda con la partición administrativa correspondiente. Dicha resolución de partición y adjudicación se protocolizará ante un Notario Público y se inscribirá en el

## ORDENANZA No.

Registro de la Propiedad del Distrito Metropolitano de Quito, la misma que sin otra solemnidad constituirá título de dominio del beneficiario. Cuando por efectos de la partición y adjudicación administrativas se produjeran controversias de dominio o derechos personales entre el beneficiario del acto administrativo y quien pretenda ser titular del derecho de dominio sobre los derechos y acciones del lote o bien inmueble fraccionado, estas serán conocidas y resueltas por el juez competente en juicio ordinario.

**Artículo 18.- Solicitudes de ampliación de plazo.-** Las solicitudes de ampliación de plazo para ejecución de obras civiles y de infraestructura serán resueltas por la Administración Zonal correspondiente.

La Administración Zonal Los Chillos deberá notificar a los copropietarios del asentamiento 6 meses antes a la conclusión del plazo establecido.

Dicha solicitud para ser evaluada, deberá ser presentada con al menos tres meses de anticipación a la conclusión del plazo establecido para la ejecución de las obras referidas y debidamente justificadas.

**Artículo 19.- Potestad de ejecución.-** Para el fiel cumplimiento de las disposiciones de esta Ordenanza, y en caso de que no se hayan cumplido los plazos establecidos, se podrá solicitar el auxilio de la Policía Nacional o ejecutar en forma subsidiaria, los actos que el obligado no hubiere cumplido, a costa de estos. En este evento, se podrá recuperar los valores invertidos por la vía coactiva, con un recargo del veinte por ciento (20%) más los intereses correspondientes.

### Disposiciones Generales

**Primera.-** Todos los anexos adjuntos al proyecto de regularización son documentos habilitantes de esta Ordenanza.

**Segunda.-** De acuerdo al Oficio No GADDMQ-SGSG-DMGR-2019-0683-OF, de fecha 03 de Septiembre de 2019, los copropietarios del Asentamiento deberán cumplir las siguientes disposiciones, además de las recomendaciones generales y normativa legal vigente contenida en este mismo oficio y en el informe No. 266-AT-DMGR-2018, fecha 14 de septiembre del 2018.

Los propietarios / poseionarios de los lotes de "San Juan de Conocoto Sector Mora", no deben realizar excavaciones en el terreno (desbanques de tierra) hasta que culmine el proceso de regularización y se establezca su normativa de edificabilidad específica.

Se dispone que los propietarios y/o poseionarios actuales no construyan más viviendas en el macrolote evaluado, ni aumenten pisos sobre las edificaciones existentes, hasta que el proceso de regularización del asentamiento culmine y se determine su normativa de edificabilidad específica que deberá constar en sus respectivos Informes de Regulación Metropolitana, previa emisión de la licencia de construcción de la autoridad competente.

La Unidad Regula Tu Barrio deberá comunicar a la comunidad del AHHYC "San Juan de Conocoto Sector Mora", lo descrito en el presente informe, especialmente la calificación del riesgo ante las diferentes amenazas analizadas y las respectivas recomendaciones técnicas.

**ORDENANZA No.**

**Disposición Final.-** Esta ordenanza entrará en vigencia a partir de la fecha de su sanción, sin perjuicio de su publicación en el Registro Oficial, Gaceta Municipal o la página web institucional de la Municipalidad.

Dada, en la Sala de Sesiones del Concejo Metropolitano de Quito, el..... de ..... del 201...

Abg. Damaris Priscila Ortíz Pasuy  
**SECRETARIA GENERAL DEL CONCEJO METROPOLITANO DE QUITO (E)**

**CERTIFICADO DE DISCUSIÓN**

La infrascrita Secretaria General del Concejo Metropolitano de Quito, certifica que la presente ordenanza fue discutida y aprobada en dos debates, en sesiones de .....de ..... y ..... de ..... de 201...- Quito,

Abg. Damaris Priscila Ortíz Pasuy  
**SECRETARIA GENERAL DEL CONCEJO METROPOLITANO DE QUITO (E)**

**ALCALDÍA DEL DISTRITO METROPOLITANO.-** Distrito Metropolitano de Quito,

**EJECÚTESE:**  
Dr. Jorge Yunda Machado  
**ALCALDE DEL DISTRITO METROPOLITANO DE QUITO**

**CERTIFICO,** que la presente ordenanza fue sancionada por el Dr. Jorge Yunda Machado  
, Alcalde del Distrito Metropolitano de Quito, el  
.- Distrito Metropolitano de Quito,

