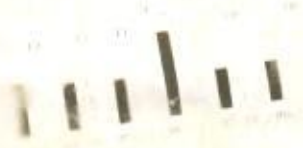


RAZÓN SOCIAL: GUAR...
DIRECCIÓN: BA VELASCO ENRIQ CA CL...
67A
CLAVE CATASTRAL: ...
PERIODO CONSUMO: ...

HISTORICO DE CONSUMO MENSUAL



DETALLE DE VALORES = PAGO

DESCRIPCIÓN DEL MES (A)	VALOR	VALOR	VALOR
	0,11	0,12	0,00
	0,18	1,30	0,00
			0,00
			5,97
			0,00
			0,00
			5,97

VALOR TOTAL FACTURA (USD): 5,97

OTROS VALORES POR PAGAR EPMAPS (B) Total: 0,00

SUBTOTAL OTROS VALORES EPMAPS: 0,00
RECAUDACION DE TERCEROS (C) Total: 0,00

SUBTOTAL RECAUDACION DE TERCEROS: 0,00
CREDITOS A FAVOR DEL CLIENTE (D) Total: 0,00

SUBTOTAL CREDITO: 0,00

MESES EN MORA @ TOTAL A PAGAR (A) + (B) + (C) - (D) 5,97

FECHA EMISIÓN: 27-08-2018
FECHA VENCIMIENTO: 21-09-2018

El valor a pagar ya incluye un subsidio de USD: 5,24



veinte y ocho



Agua de Quito tiene certificación de cumplimiento de la norma INEN 1108.



TOTAL PAGAR (USD) 5,97



Chanto



EMPRESA ELÉCTRICA QUITO S.A.



Empresa Eléctrica Quito S.A.E.E.C.
Matriz: Bartolome de las Casas E1-24 y Av. 13 de Agosto
RUC: 1790053881001
Contribuyente especial, resolución No. 5368
OBLIGADO A LLEVAR CONTABILIDAD



K20010357511

Nro. Factura 001-999-010546713
Nro. doc. interno 002790181272
Fecha de emisión 13-06-2018
Fecha de vencimiento 28-06-2018
Número de autorización 1306201801179005388100120019990105467130071218018

Información del consumidor

VALOR A PAGAR \$40.32

CUENTA CONTRATO

200010357511

Nombre Cliente GUACHAMIN QUILAPA ROSARI
Cédula 1706619093
Código Único Eléctrico Nacional 1401357959
Geocódigo 1409M006000533

Tipo de tarifa Arconel
Dirección del servicio
Dirección de envío


BTCRSD03 - BT Residencial para el Programa PEC
N74B OE6-36 N74 PB - EL CONDADO
N69 BELEN OE10-16 OE10 RIO CACHAMBI - EL CONDADO

1. Información Servicio Eléctrico y Alumbrado Público

Número de medidor 251429
Tipo consumo 1e100
Fecha desde 12-05-2018
Días facturados 33
Fecha hasta 13-06-2018

Descripción	Fecha Hasta	Lectura Actual	Lectura Anterior	Diferencia Consumo	Consumo Subtotal	Consumo Int. Transfer.	Consumo Total	Unidad Medida	Monto (\$)
Energía activa total	13-06-2018	24094.00	23931.00	0.00	163.00	0.00	163.00	KWH	13.42
Energía Cocción Eléctrica y Calentamiento de Agua	13-06-2018	29.00	0.00	0.00	0.00	0.00	29.00	KWH	2.61

2. Valores pendientes



Límite Tarifa Dignidad

Servicio Eléctrico y Alumbrado Público

Valor Consumo	10.83
Comercialización	1.41
Subtotal Servicio Eléctrico (SE)	12.24
Servicio Alumbrado Público	0.89
Subtotal Alumbrado Público	0.89
Intereses por crédito	0.01
Intereses por Financiamiento	0.20
Subtotal Otros Rubros	0.21
Base I.V.A. 0%	15.72
I.V.A. 0%	0.00
Base Exento de IVA	2.38
Exento de IVA	0.00
TOTAL SE Y AP (1)	13.34

VALORES PENDIENTES (2)

3. Planes de Financiamiento Autorizados por el Consumidor

Concepto	Sustento Legal	Nº Cuotas	Valor (USD)
Plan de pagos Circuito	Convenio	8 / 23	1.38
Int Exp			
Cuota Préstamo - PEC	Pagaré	8 / 23	21.00

PLANES DE FINANCIAMIENTO (3) 22.38



Subsidio del Gobierno

Cocción Eléctrica	2.61
Subsidio Tarifa Eléctrica	12.09
TOTAL:	14.70

TOTAL (A)	
Servicio Eléctrico y Alumbrado Público (1)	13.34
Valores Pendientes (2)	0.00
Planes de Financiamiento (3)	22.38
TOTAL SECTOR ELÉCTRICO (A)	35.72

Formas de Pago

FORMA DE PAGO	VALOR	PLAZO	TIEMPO
UTILIZACIÓN DEL SISTEMA FINANCIERO	13.34	15 días	

Mensajes

Recaudación Terceros

ESTOS VALORES NO FORMAN PARTE DE LOS INGRESOS DE LA EMPRESA ELÉCTRICA

NOTIFICACIÓN DE PAGO DEL TRIBUTOS PARA LA TASA DE RECOLECCIÓN DE BASURA DEL MUNICIPIO DEL CANTÓN QUITO	
Beneficiario	EMP METROPOLITANA DE ASEO
R.U.C beneficiario	1768155310001
Fecha de Emisión	13-06-2018
Cuenta Contrato	200010357511
Cédula	1706619093
Nombre	GUACHAMIN QUILAPA
CONCEPTO	VALOR
Tasa de Recolección Basura	2.67
TOTAL RECOLECCIÓN BASURA (5)	2.67

NOTIFICACIÓN DE PAGO DEL TRIBUTOS PARA EL CUERPO DE BOMBEROS DEL CANTÓN QUITO	
Beneficiario	C. BOMBEROS DISTRITO M QUITO
R.U.C beneficiario	1768097950001
Fecha de Emisión	13-06-2018
Cuenta Contrato	200010357511
Cédula	1706619093
Nombre	GUACHAMIN QUILAPA
CONCEPTO	VALOR
Contribución Bomberos	1.93
TOTAL CONTRIBUCIÓN BOMBEROS (4)	1.93

RESUMEN DE VALORES A PAGAR	
Total Sector Eléctrico (A)	35.72
Total Recaudación de Terceros (4+5+6)	4.60
TOTAL A PAGAR (USD)	40.32

50910027
Veinte y siete

INFORME DE REGULACIÓN METROPOLITANA

Municipio del Distrito Metropolitano de Quito



(Abogado)

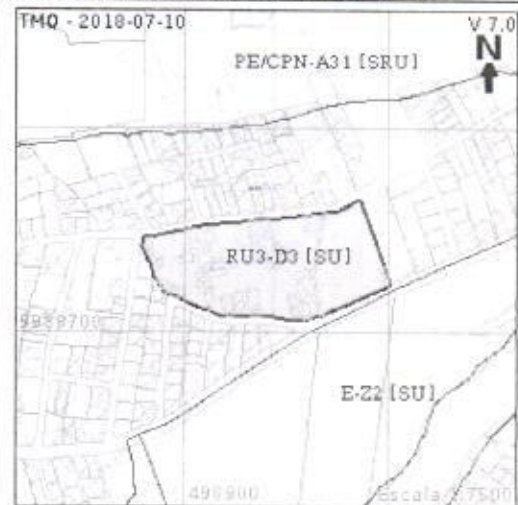
Fecha: 2018-07-10 09:33

No. 667997

*INFORMACIÓN PREDIAL EN UNIPROPIEDAD

DATOS DEL TITULAR DE DOMINIO	
C.C./R.U.C	1102275698
Nombre o razón social:	CARPIO CUEVA SEGUNDO ESTEBAN
DATOS DEL PREDIO	
Número de predio:	253954
Geo clave:	170105100167001111
Clave catastral anterior:	13201 07 001 000 000 000
En derechos y acciones:	SI
AREAS DE CONSTRUCCIÓN	
Área de construcción cubierta:	6808.73 m ²
Área de construcción abierta:	0.00 m ²
Área bruta total de construcción:	6808.73 m ²
DATOS DEL LOTE	
Área según escritura:	21656.00 m ²
Área gráfica:	19300.03 m ²
Frente total:	449.90 m
Máximo ETAM permitido:	10.00 % = 2165.60 m ² [SU]
Zona Metropolitana:	LA DELICIA
Parroquia:	EL CONDADO
Sector:	S. ENRIQUE VELASC
Dependencia administrativa:	Administración Zonal La Delicia
Aplica a incremento de pisos:	

*IMPLANTACIÓN GRÁFICA DEL LOTE



CALLES

Fuente	Calle	Ancho (m)	Referencia	Nomenclatura
--------	-------	-----------	------------	--------------

REGULACIONES

ZONIFICACIÓN Zona: D3 (D203-80) Lote mínimo: 200 m ² Frente mínimo: 10 m COS total: 240 % COS en planta baja: 80 % Forma de ocupación del suelo: (D) Sobre línea de fábrica Uso de suelo: (RU3) Residencial Urbano 3	PISOS Altura: 12 m Número de pisos: 3	RETIROS Frontal: 0 m Lateral: 0 m Posterior: 3 m Entre bloques: 6 m
Clasificación del suelo: (SU) Suelo Urbano Factibilidad de servicios básicos: SI		

AFECTACIONES/PROTECCIONES

Descripción	Tipo	Derecho de vía	Retiro (m)	Observación
Metropolitana (C. Galarza - M. Sucre)	COLECTORA	18.30	0.00	El lote se encuentra afectado por el trazado de una vía [arterial colectora expresa], solicitará el informe técnico de afectación vial en la STHV.
QUEBRADA RELLENA	QUEBRADA RELLENA			El lote se encuentra en zona de protección de quebrada, talud o ribera de río. Para edificar solicitará la definición del borde superior de accidente geográfico a la DMC y adjuntará un informe de estudio de suelos emitido por un profesional.

OBSERVACIONES

Previo a iniciar algún proceso de habilitación o edificación en el lote, procederá a la rectificación de áreas conforme lo establece la Ordenanza No. 0126.

*SOLICITE REPLANTEO DEL EJE DE LA VIA PARA DETERMINAR AFECTACIÓN. MAPA PUOS-V2 DE CATEGORIZACION Y DIMENSIONAMIENTO VIAL.

*INFORME VALIDO PARA EL LOTE TOTAL POR SER DERECHOS Y ACCIONES

NOTAS

- Los datos aquí representados están referidos al Plan de Uso y Ocupación del Suelo e instrumentos de planificación complementarios vigentes en el DMQ.
- * Esta información consta en los archivos catastrales del MDMDQ. Si existe algún error acercarse a las unidades desconcentradas de Catastro de la Administración Zonal correspondiente para la actualización y corrección respectiva.
- Este informe no representa título legal alguno que perjudique a terceros.
- Este informe no autoriza ningún trabajo de construcción o división de lotes, tampoco autoriza el funcionamiento de actividad alguna.
- "ETAM" es el "Error Técnico Aceptable de Medición", expresado en porcentaje y m², que se acepta entre el área establecida en el Título de Propiedad (escritura), y la superficie del lote de terreno proveniente de la medición realizada por el MDMDQ, dentro del proceso de regularización de excedentes y diferencias de superficies, conforme lo establecido en el Artículo 481.1 del COOTAD; y, a la Ordenanza Metropolitana 0126 sancionada el 19 de julio de 2016.
- Para iniciar cualquier proceso de habilitación de la edificación del suelo o actividad, se deberá obtener el IRM respectivo en la administración zonal correspondiente.
- Este informe tendrá validez durante el tiempo de vigencia del PUOS.



- Para la habilitación de suelo y edificación los lotes ubicados en área rural solicitará a la EPMAPS factibilidad de servicios de agua potable y alcantarillado.

3
4
5



Ing. Valencia Álvarez Humberto Patricio
Administración Zonal de Delicias

Municipio del Distrito Metropolitano de Quito
Secretaría de Territorio Hábitat y Vivienda
2011 - 2018