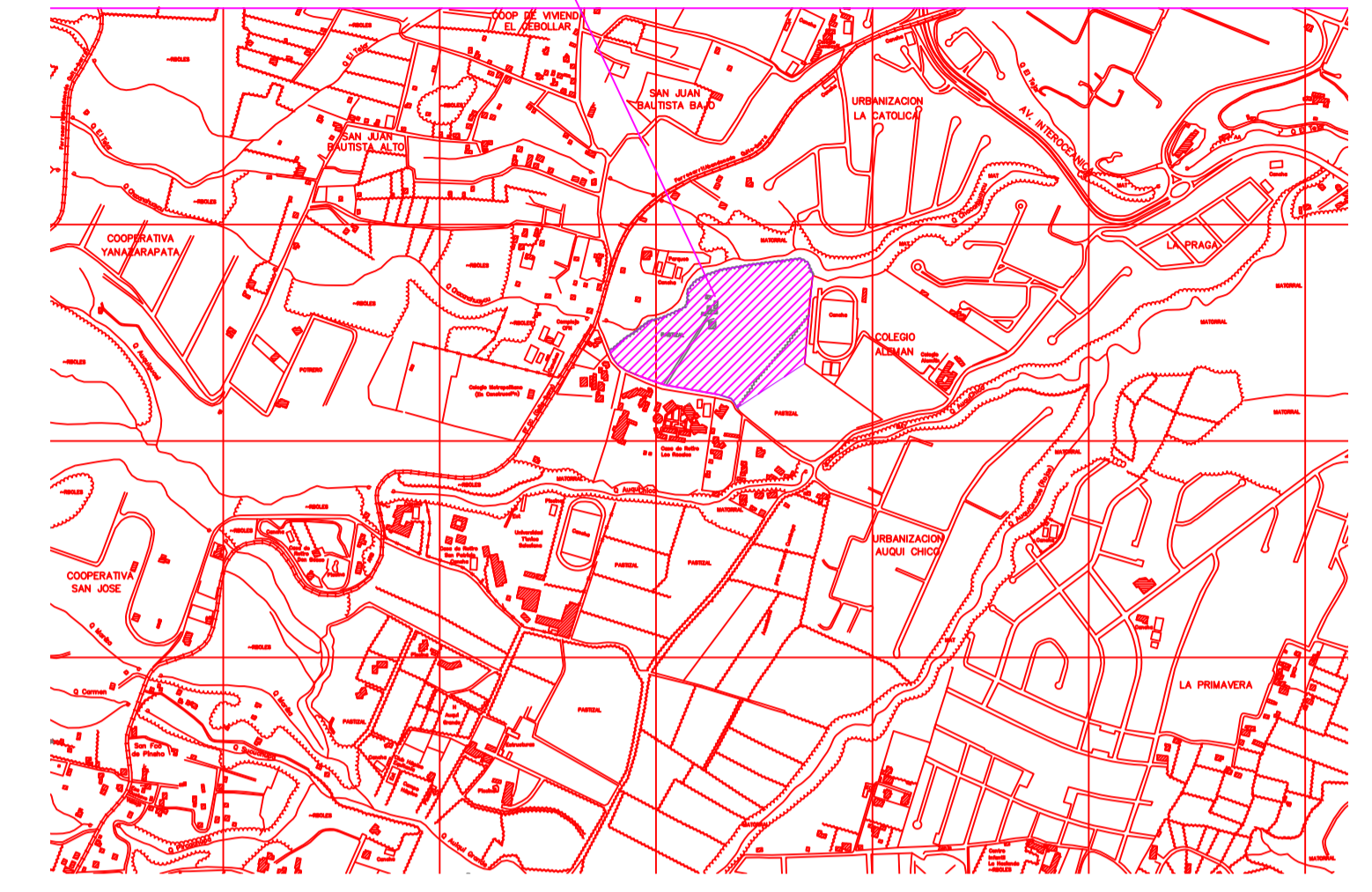


UBICACION DEL TERRENO

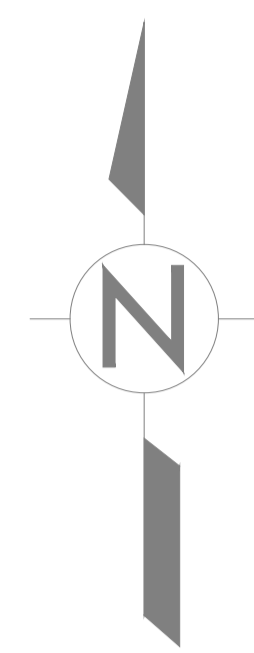


UBICACIÓN

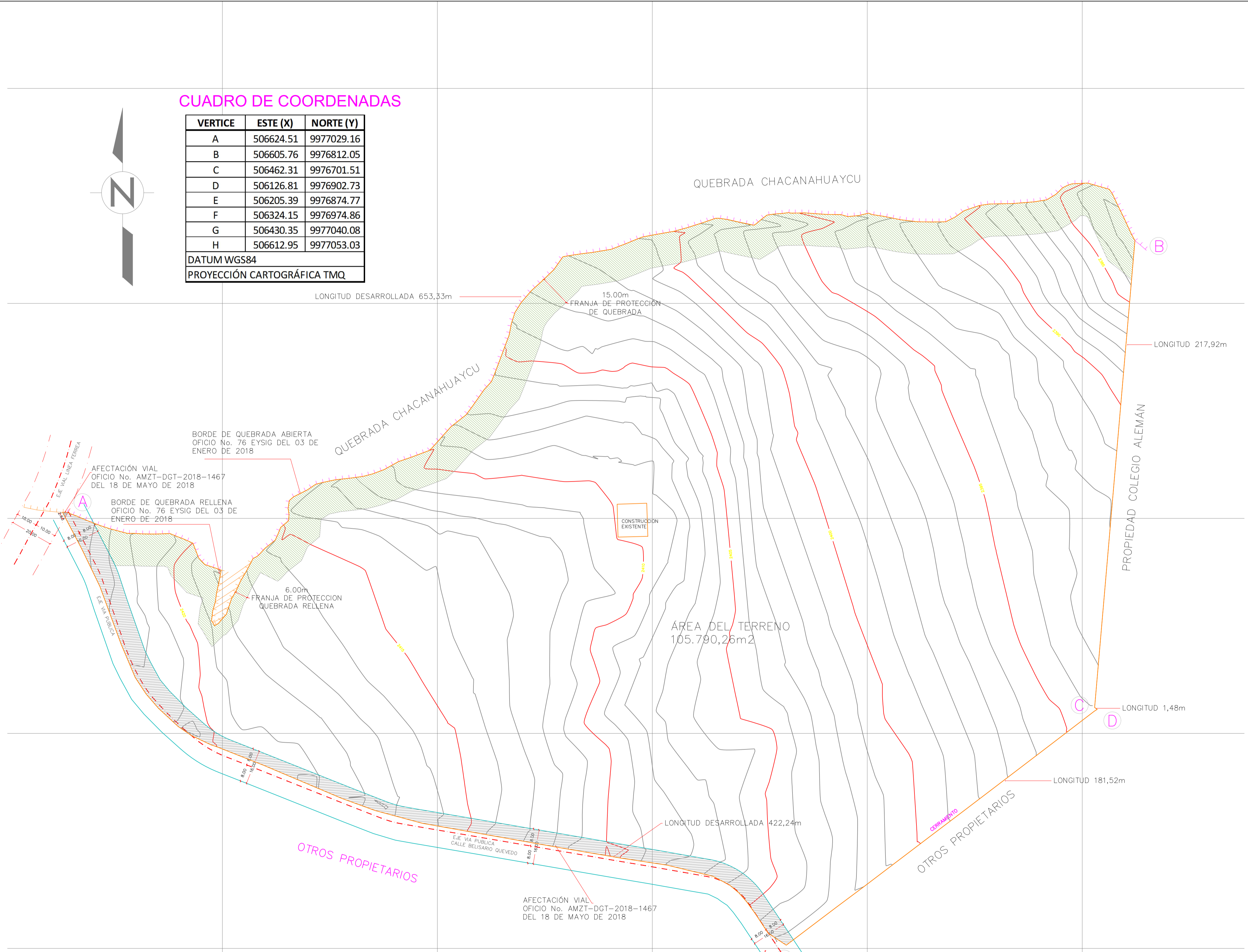
CUADRO DE COORDENADAS

VERTICE	ESTE (X)	NORTE (Y)
A	506624.51	9977029.16
B	506605.76	9976812.05
C	506462.31	9976701.51
D	506126.81	9976902.73
E	506205.39	9976874.77
F	506324.15	9976974.86
G	506430.35	9977040.08
H	506612.95	9977053.03

DATUM WGS84
PROYECCIÓN CARTOGRÁFICA TMQ



977100N
977000N
976900N
976800N
976700N



CUADRO DE LONGITUDES

de A a B	653,33m
de B a C	217,92m
de C a D	1,48m
de D a E	181,52m
de E a A	422,24m

CUADRO DE LINDEROS

NORTE	SUR	ESTE	OESTE
PROPIEDAD PARTICULAR EN 643,33m	VÍA PÚBLICA S/N EN 422,24m	PROPIEDA PARTICULAR EN 400,92m	EN VERTICE
AREA DEL LOTE		105790.26	

LEVANTAMIENTO TOPOGRÁFICO
ESCALA 1:1000

PROYECTO: URBANIZACIÓN ORIZZONTE <small>CLAVE CATASTRAL No 10313-02-001 No. PREDIO 578745</small>		
CONTIENE: LEVANTAMIENTO TOPOGRÁFICO, CUADROS DE DATOS	LAMINA: 1 DE 5	
PROPIETARIOS: <small>ALVAREZCONST S.A. CI:1792011507001</small>		
RESPONSABLE: <small>DIEGO FERNANDO FERRES C. CI: 1102049604 CONESUP: 1995-03-329452 EMOP-Q: AM 6537</small>	COLABORACIÓN DE:	FECHA: NOVIEMBRE 2018



506100E

506200E

506300E

506400E

506500E

506600E