

N9975700



N9975600

N9975500

N9975400

N9975300

N9975200

E505700

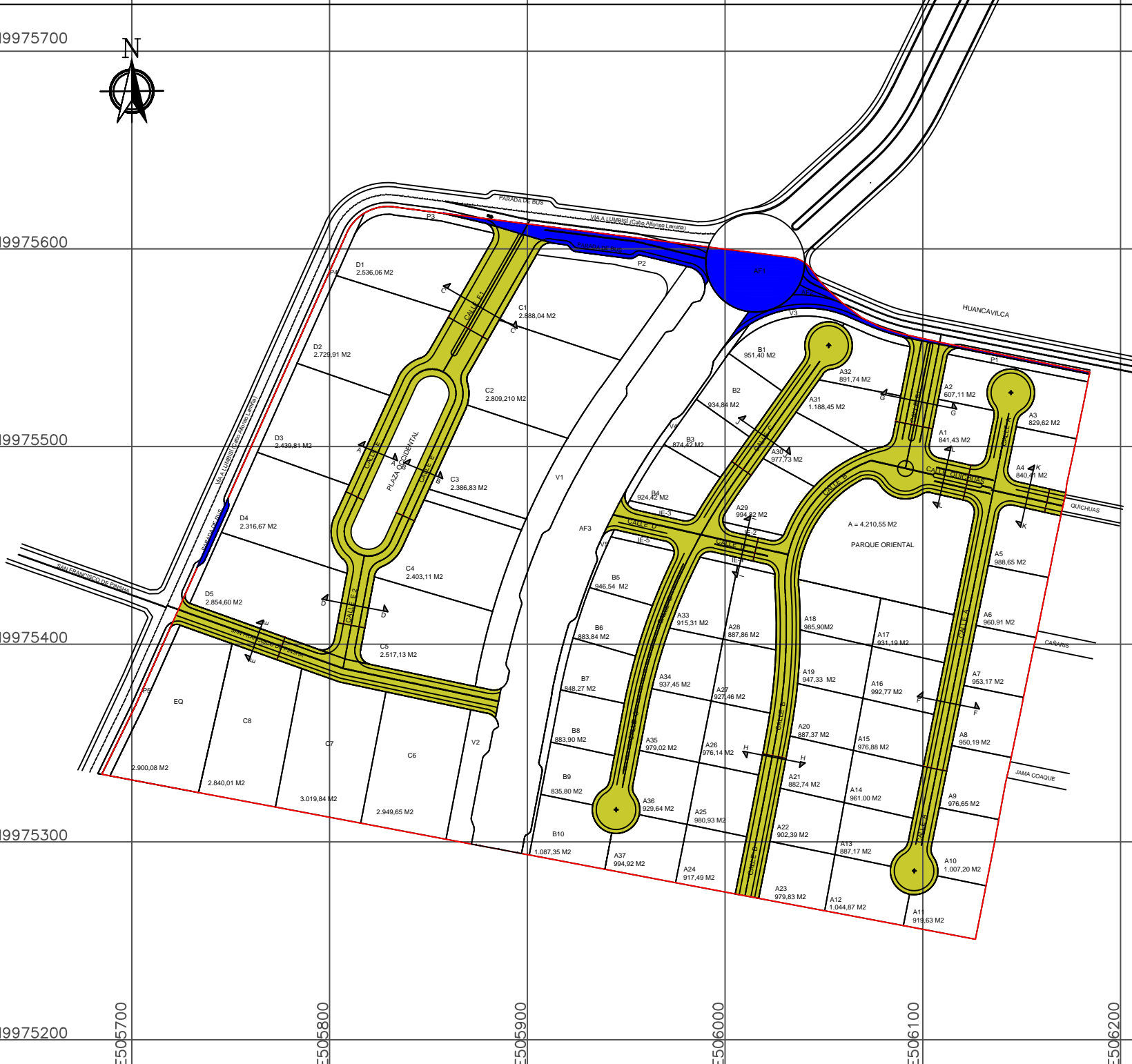
E505800

E505900

E506000

E506100

E506200





ADMINISTRACION	PROYECTO:	PUAE
TUMBAICO		"SANTA MONICA DE CUMBAYA"
	CONTIENE:	Plano 09. Diseño Vial General

ESCALA:	FECHA:	Nº DE PREDIO:
1:1000	AGOSTO 2019	1289113

PROPIETARIO:	FIDEICOMISO ROJAS
--------------	--------------------------

LAMINA No.	09
------------	-----------

CLAVE CATASTRAL:	ÁREA:
2001203001000000000	127.179,69 m2

SIMBOLOGÍA	
	Vías Públicas Zona 30
	Mitigación Movilidad

Arq. Juan Pablo Vivas Encalada

REGISTRO DE INGENIEROS Y ARQUITECTOS DEL ECUADOR