

N9975700



N9975600

N9975500

N9975400

N9975300

N9975200

E505700

E505800

E505900

E506000

E506100

E506200



| | | |
|----------------|-----------|-------------------------------------|
| ADMINISTRACION | PROYECTO: | PUAE |
| TUMBACO | | "SANTA MONICA DE CUMBAYA" |
| | CONTIENE: | Plano 04. Sectores de Planificación |

| | | |
|---------------|-------------------|----------------|
| ESCALA: | FECHA: | Nº DE PREDIO: |
| 1:1000 | ABRIL 2019 | 1289113 |




PROPIETARIO:

FIDEICOMISO ROJAS

LAMINA No. **04**

| | |
|----------------------------|----------------------|
| CLAVE CATASTRAL: | ÁREA: |
| 2001203001000000000 | 127.179,69 m2 |

SIMBOLOGÍA

| | |
|---|-------------------|
|  | SECTOR ORIENTAL |
|  | SECTOR OCCIDENTAL |
|  | SECTOR CENTRAL |

Arq. Juan Pablo Vivas Encalada

REGISTRO DE INGENIERIA 1038-05-1001885