

N9975700



N9975600

N9975500

N9975400

N9975300

N9975200

E505700

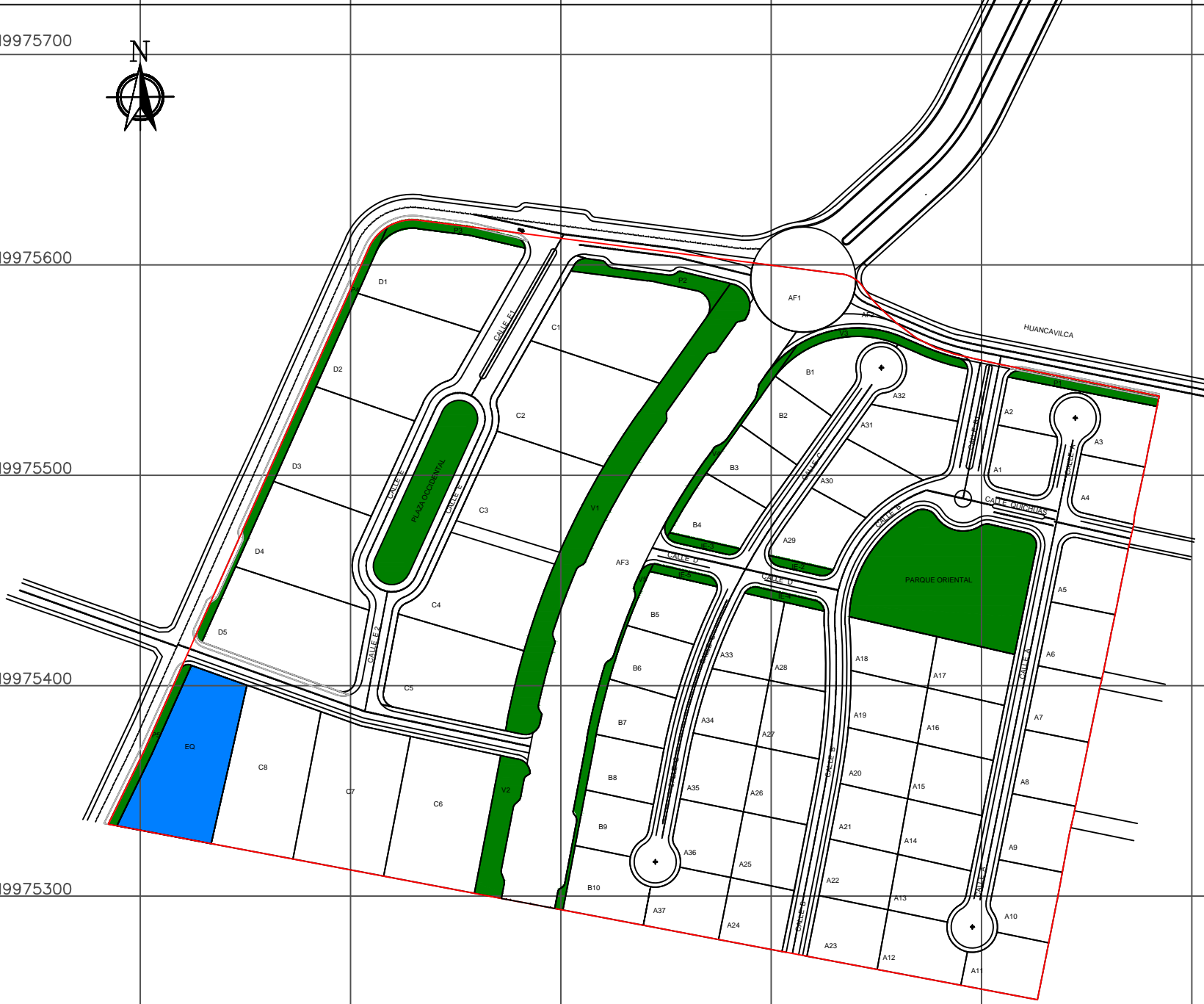
E505800



E505900

E506000

E506100

E506200



ADMINISTRACION TUMBACO	PROYECTO: PUAE "SANTA MONICA DE CUMBAYA"	
CONTIENE: Plano 03. Áreas Verdes Públicas y Equipamiento		
ESCALA: 1:1000	FECHA: AGOSTO 2019	Nº DE PREDIO: 1289113
PROPIETARIO: FIDEICOMISO ROJAS		
LAMINA No. 03		
CLAVE CATASTRAL: 2001203001000000000	ÁREA: 127.179,69 m2	
SIMBOLOGÍA		
	Áreas Verdes Públicas	
	Equipamiento Municipal	
Arq. Juan Pablo Vivas Encalada		

REGISTRO SENESCITY 1038-00-100180