

N9975700



N9975600

N9975500

N9975400

N9975300

N9975200

E505700

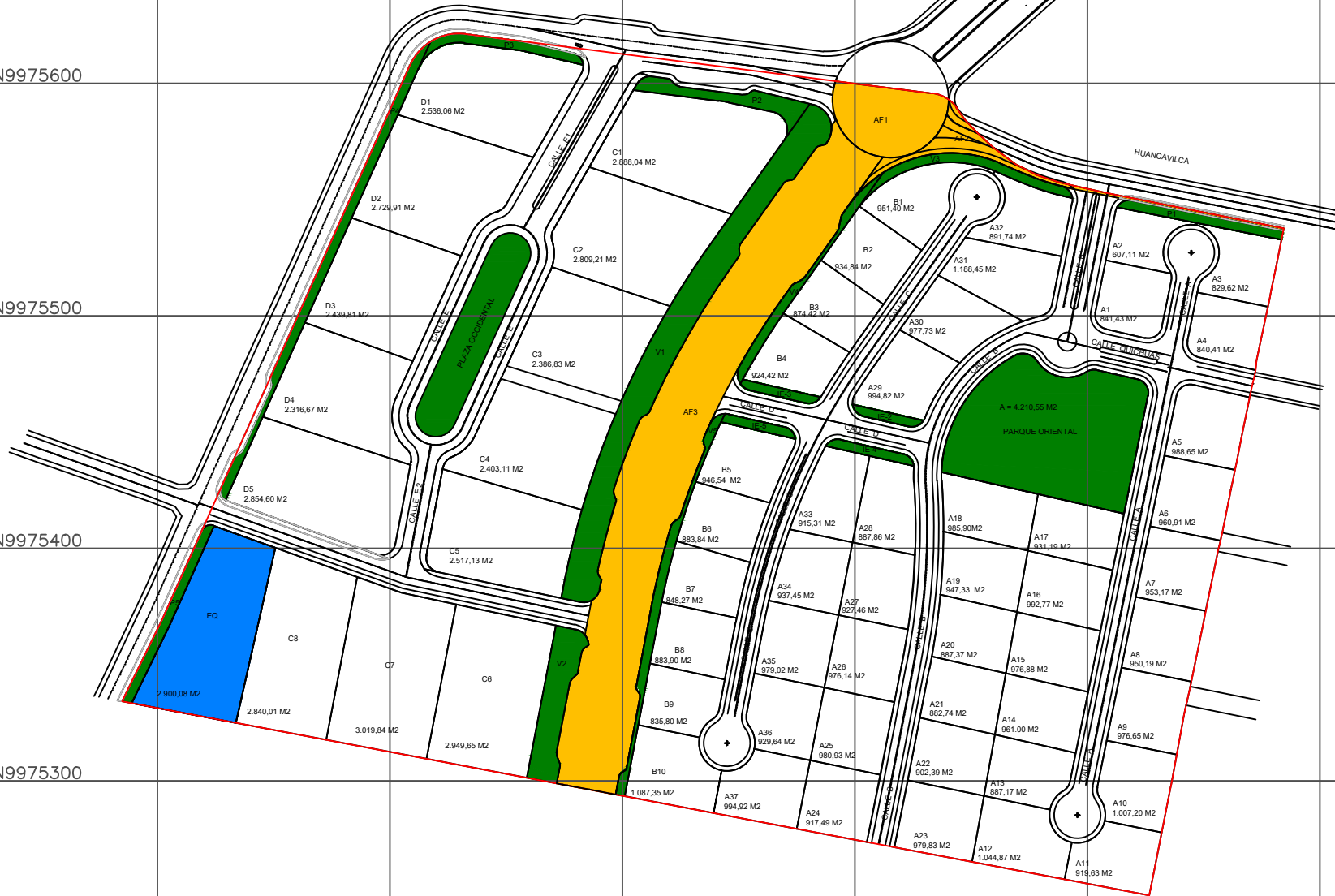
E505800

E505900

E506000

E506100

E506200






ADMINISTRACION	PROYECTO:	PUAE
TUMBACO		"SANTA MONICA DE CUMBAYA"
	CONTIENE:	Plano 02. Composición

ESCALA:	FECHA:	N° DE PREDIO:
1:1000	AGOSTO 2019	1289113

PROPIETARIO:	FIDEICOMISO ROJAS	
LAMINA No.	02	

CLAVE CATASTRAL:	ÁREA:
2001203001000000000	127.179,69 m2

SIMBOLOGÍA	
	Áreas Verdes Públicas
	Equipamiento Municipal
	Área de Afectación Vial de Propiedad Pública (Aporte voluntario Promotor)

Arq. Juan Pablo Vivas Encalada

REGISTRO SENESCYT 1036-10-1001885