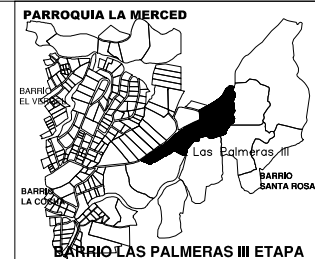
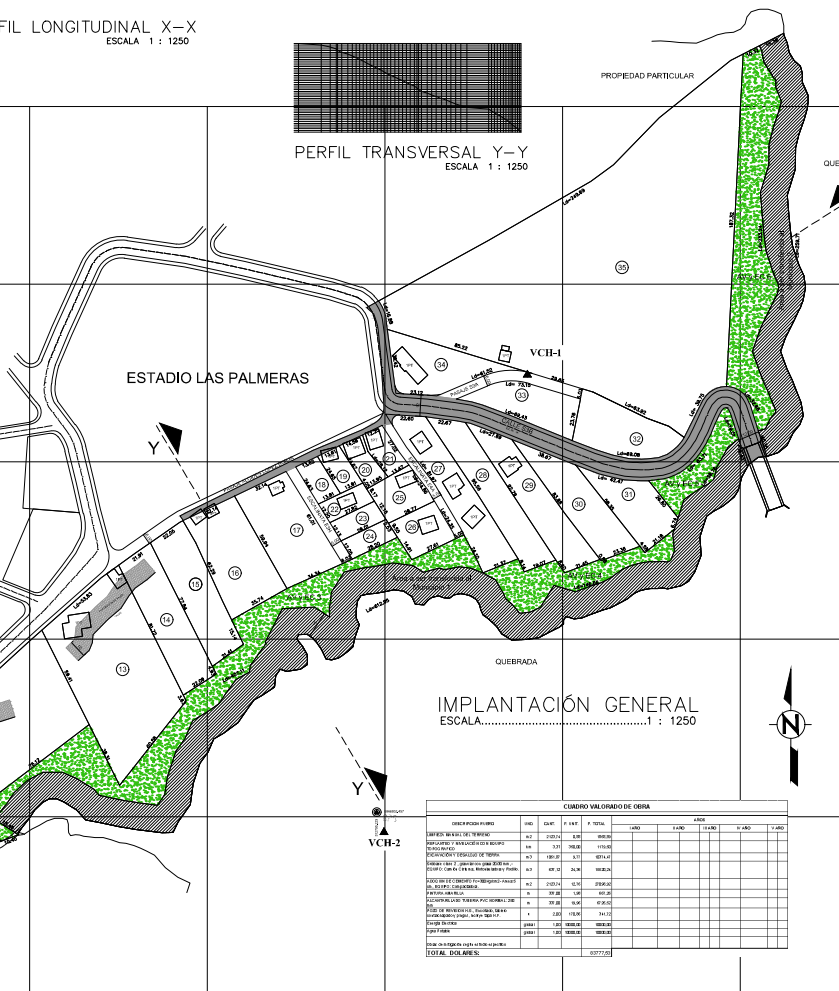
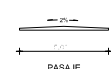
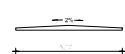
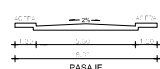


N 9966700

VCH-5		GIS 数据要素属性表		GIS 数据要素属性表	
序	属性名称	属性名称	属性名称	序	属性名称
序	属性名称	属性名称	属性名称	序	属性名称
1	151.5	151.5	151.5	1	151.5
2	151.5	151.5	151.5	2	151.5
3	151.5	151.5	151.5	3	151.5
4	151.5	151.5	151.5	4	151.5
5	151.5	151.5	151.5	5	151.5
6	151.5	151.5	151.5	6	151.5
7	151.5	151.5	151.5	7	151.5
8	151.5	151.5	151.5	8	151.5
9	151.5	151.5	151.5	9	151.5
10	151.5	151.5	151.5	10	151.5
11	151.5	151.5	151.5	11	151.5
12	151.5	151.5	151.5	12	151.5
13	151.5	151.5	151.5	13	151.5
14	151.5	151.5	151.5	14	151.5
15	151.5	151.5	151.5	15	151.5
16	151.5	151.5	151.5	16	151.5
17	151.5	151.5	151.5	17	151.5
18	151.5	151.5	151.5	18	151.5
19	151.5	151.5	151.5	19	151.5
20	151.5	151.5	151.5	20	151.5
21	151.5	151.5	151.5	21	151.5
22	151.5	151.5	151.5	22	151.5
23	151.5	151.5	151.5	23	151.5
24	151.5	151.5	151.5	24	151.5
25	151.5	151.5	151.5	25	151.5
26	151.5	151.5	151.5	26	151.5
27	151.5	151.5	151.5	27	151.5
28	151.5	151.5	151.5	28	151.5
29	151.5	151.5	151.5	29	151.5
30	151.5	151.5	151.5	30	151.5
31	151.5	151.5	151.5	31	151.5
32	151.5	151.5	151.5	32	151.5
33	151.5	151.5	151.5	33	151.5
34	151.5	151.5	151.5	34	151.5
35	151.5	151.5	151.5	35	151.5
36	151.5	151.5	151.5	36	151.5
37	151.5	151.5	151.5	37	151.5
38	151.5	151.5	151.5	38	151.5
39	151.5	151.5	151.5	39	151.5
40	151.5	151.5	151.5	40	151.5
41	151.5	151.5	151.5	41	151.5
42	151.5	151.5	151.5	42	151.5
43	151.5	151.5	151.5	43	151.5
44	151.5	151.5	151.5	44	151.5
45	151.5	151.5	151.5	45	151.5
46	151.5	151.5	151.5	46	151.5
47	151.5	151.5	151.5	47	151.5
48	151.5	151.5	151.5	48	151.5
49	151.5	151.5	151.5	49	151.5
50	151.5	151.5	151.5	50	151.5
51	151.5	151.5	151.5	51	151.5
52	151.5	151.5	151.5	52	151.5
53	151.5	151.5	151.5	53	151.5
54	151.5	151.5	151.5	54	151.5
55	151.5	151.5	151.5	55	151.5
56	151.5	151.5	151.5	56	151.5
57	151.5	151.5	151.5	57	151.5
58	151.5	151.5	151.5	58	151.5
59	151.5	151.5	151.5	59	151.5
60	151.5	151.5	151.5	60	151.5
61	151.5	151.5	151.5	61	151.5
62	151.5	151.5	151.5	62	151.5
63	151.5	151.5	151.5	63	151.5
64	151.5	151.5	151.5	64	151.5
65	151.5	151.5	151.5	65	151.5



FUENTE: GOOGLE EARTH
ESCALA: GRÁFICA

RESUMEN DE ÁREAS		
DESCRIPCIÓN	ÁREA (m ²)	%
Área útil de lotes	62,446.63	65.8%
Área Vías, Zonas y Escalinatas	2,123.74	2.2%
Área de Circulación Vial (MACRO-OT)	3,908.81	4.1%
Área verde y Equipamiento Comunal 1	283.63	0.3%
Área verde y Equipamiento Comunal 2	73.75	0.1%
Área verde y Equipamiento Comunal 3	4,704.98	4.9%
Área verde y Equipamiento Comunal 4	1,471.76	1.5%
Área verde y Equipamiento Comunal 5	891.93	0.9%
Área verde y Equipamiento Comunal 6	3,738.68	3.9%
Área a ser transferida al Municipio (protección de quebradas)	9,154.09	9.6%
Área a ser transferida al Municipio (protección de quebrada)	3,639.61	3.9%
Área Protección de Talud (lotes)	1,625.28	1.7%
ÁREA TOTAL DEL TERRENO (Área Bruta)	94,830.77	100.0%
Porcentaje de Área Verde y Equipamiento Comunal en relación con Área Bruta de lote	11,836.64	15.9%

ASENTAMIENTO HUMANO DE HECHO Y CONSOLIDADO DE INTERES SOCIAL
DENOMINADO " LAS PALMERAS" III ETAPA

CONTIENE:

UBICACIÓN:
PROVINCIA: PICHINCHA
CANTÓN: QUITO
PARROQUIA: LA MERCED
BARIO: LAS PALMERAS

PRESIDENTE DEL BARRIO LAS PALMERAS

PREDIO:	CLAVE CASTR
5001724	22323 02 001
FROM A:	

SELOS DE REGISTRO Y APROBACIÓN MUNICIPAL

PROFESIONAL RESPONSABLE:	
NOMBRE	RODRIGUEZ PAREDES HÉCTOR X.
CEDULA:	1720498904
REGISTRO:	SINESCYT 1040-15-1331343
L.M.J.:	9000

LUGAR: PIVIB	LÁMINA: 01
-----------------	---------------

NOTHING	
---------	--