



ORDENANZA No. 059-2019-AHC

EXPOSICIÓN DE MOTIVOS

La Constitución de la República del Ecuador, en su artículo 30, garantiza a las personas el “*derecho a un hábitat seguro y saludable, y a una vivienda adecuada y digna, con independencia de su situación social y económica*”.

La Administración Municipal, a través de la Unidad Especial Regula Tu Barrio, gestiona procesos tendientes a regularizar aquellos asentamientos humanos de hecho y consolidados que se encuentran en el Distrito Metropolitano de Quito, siguiendo para el efecto un proceso socio organizativo, legal y técnico, que permita determinar el fraccionamiento de los lotes, en cada asentamiento; y, por tanto, los beneficiarios del proceso de regularización.

El asentamiento humano de hecho y consolidado de interés social denominado Barrio “El Centro”, ubicado en la parroquia Puéllaro, tiene una consolidación del 92.31%, al inicio del proceso de regularización contaba con 15 años de existencia; sin embargo, al momento de la sanción de la presente Ordenanza cuenta con 19 años de asentamiento, 13 lotes a fraccionarse y 52 beneficiarios.

Dicho asentamiento humano de hecho y consolidado de interés social no cuenta con reconocimiento legal por parte de la Municipalidad, por lo que la Unidad Especial “Regula Tu Barrio” gestionó el proceso tendiente a regularizar el mismo, a fin de dotar a la población beneficiaria de servicios básicos; y, a su vez, permitir que los legítimos propietarios cuenten con títulos de dominio que garanticen su propiedad y el ejercicio del derecho a la vivienda, adecuada y digna, conforme lo prevé la Constitución del Ecuador.

En este sentido, la presente ordenanza contiene la normativa tendiente al fraccionamiento del predio sobre el que se encuentra el asentamiento humano de hecho y consolidado de interés social denominado Barrio “El Centro”, a fin de garantizar a los beneficiarios el ejercicio de su derecho a la vivienda y el acceso a servicios básicos de calidad. CA *df*

ORDENANZA No. 059-2019-AHC

EL CONCEJO METROPOLITANO DE QUITO

Visto el Informe No. IC-2016-096 de 23 de mayo de 2016 de la Comisión de Uso de Suelo; y, los Informes: No. IC-O-2019-043 de 14 de febrero de 2019; y, No. IC-COT-2019-015 de 29 de noviembre de 2019 de la Comisión de Ordenamiento Territorial.

CONSIDERANDO:


Que, el artículo 30 de la Constitución de la República del Ecuador (en adelante “Constitución”) establece que: *“Las personas tienen derecho a un hábitat seguro y saludable, y a una vivienda adecuada y digna, con independencia de su situación social y económica.”*;

Que, el artículo 31 de la Constitución expresa que: *“Las personas tienen derecho al disfrute pleno de la ciudad y de sus espacios públicos, bajo los principios de sustentabilidad, justicia social, respeto a las diferentes culturas urbanas y equilibrio entre lo urbano y lo rural. El ejercicio del derecho a la ciudad se basa en la gestión democrática de ésta, en la función social y ambiental de la propiedad y de la ciudad, y en el ejercicio pleno de la ciudadanía.”*;

Que, el artículo 240 de la Constitución establece que: *“Los gobiernos autónomos descentralizados de las regiones, distritos metropolitanos, provincias y cantones tendrán facultades legislativas en el ámbito de sus competencias y jurisdicciones territoriales (...)”*;

Que, el artículo 266 de la Constitución establece que: *“Los gobiernos de los distritos metropolitanos autónomos ejercerán las competencias que corresponden a los gobiernos cantonales y todas las que sean aplicables de los gobiernos provinciales y regionales, sin perjuicio de las adicionales que determine la ley que regule el sistema nacional de competencias.*

En el ámbito de sus competencias y territorio, y en uso de sus facultades, expedirán ordenanzas distritales.”;

Que, el literal c) del artículo 84 del Código Orgánico de Organización Territorial, Autonomía y Descentralización (en adelante “COOTAD”), señala las funciones del gobierno del distrito autónomo metropolitano, *“c) Establecer el régimen de uso del suelo y urbanístico para lo cual determinará las condiciones de urbanización, parcelación, lotización, división o cualquier otra forma de fraccionamiento de conformidad con la planificación metropolitana, asegurando porcentajes para zonas verdes y áreas comunales”*; 



ORDENANZA No. 059-2019-AHC

- Que,** los literales a) y x) del artículo 87 del COOTAD, establece que las funciones del Concejo Metropolitano, entre otras, son: *“a) Ejercer la facultad normativa en las materias de competencia del gobierno autónomo descentralizado metropolitano, mediante la expedición de ordenanzas metropolitanas, acuerdos y resoluciones; (...) x) Regular mediante ordenanza la delimitación de los barrios y parroquias urbanas tomando en cuenta la configuración territorial, identidad, historia, necesidades urbanísticas y administrativas y la aplicación del principio de equidad interbarrial;*
- Que,** el artículo 322 del COOTAD establece el procedimiento para la aprobación de las ordenanzas municipales;
- Que,** el artículo 486 del COOTAD reformado establece que: *“Cuando por resolución del órgano de legislación y fiscalización del Gobierno Autónomo Descentralizado municipal o metropolitano, se requiera regularizar y legalizar asentamientos humanos consolidados de interés social ubicados en su circunscripción territorial en predios que se encuentren proindiviso, la alcaldesa o el alcalde, a través de los órganos administrativos de la municipalidad, de oficio o a petición de parte, estará facultado para ejercer la partición administrativa, (...)”;*
- Que,** la Disposición Transitoria Décima Cuarta del COOTAD, señala: *“(…) Excepcionalmente en los casos de asentamientos de hecho y consolidados declarados de interés social, en que no se ha previsto el porcentaje de áreas verdes y comunales establecidas en la ley, serán exoneradas de este porcentaje.”;*
- Que,** el numeral 1 del artículo 2 de la Ley de Régimen para el Distrito Metropolitano de Quito establece que el Municipio del Distrito Metropolitano de Quito, tiene la competencia exclusiva y privativa de regular el uso y la adecuada ocupación del suelo, ejerciendo el control sobre el mismo;
- Que,** el numeral 1 del artículo 8 de la Ley de Régimen para el Distrito Metropolitano de Quito, establece que le corresponde al Concejo Metropolitano decidir mediante ordenanza, sobre los asuntos de interés general, relativos al desarrollo integral y a la ordenación urbanística del Distrito;
- Que,** la Unidad Especial “Regula Tu Barrio” es la dependencia encargada de procesar, canalizar y resolver los procedimientos para la regularización de la ocupación informal del suelo, en procura de agilizar la emisión de informes y demás trámites pertinentes para la legalización de barrios dentro del marco de planificación y el ordenamiento de la ciudad, conforme lo establecido en el artículo 2 de la Resolución No. A0010 de 19 de marzo de 2010; *GA.F. ST*

ORDENANZA No. 059-2019-AHC

Que, la Ordenanza No. 001 de 29 de marzo de 2019; que contiene el Código Municipal, en su Libro IV.7, Título I, Artículo IV.7.12, reconoce la creación de la Unidad Especial “Regula Tu Barrio” como el ente encargado de procesar, canalizar y resolver los procedimientos para la regularización de la ocupación informal del suelo;


Que, el artículo IV.7.45 de la Ordenanza No. 001 del 29 de marzo de 2019 de la excepción de las áreas verdes dispone: “... *El faltante de áreas verdes será compensado pecuniariamente con excepción de los asentamientos declarados de interés social...*”;

Que, el Libro IV.7., Título II de la Ordenanza No. 001 de 29 de marzo de 2019, establece los procesos y procedimientos para la regularización integral de los asentamientos humanos de hecho y consolidados, así como su declaratoria de interés social, para aquellos asentamientos que cumplen las condiciones socioeconómicas, legales y físicas establecidas para el efecto;

Que, la Ordenanza No. 001 del 29 de marzo de 2019, determina en su disposición derogatoria lo siguiente: “...*Deróguense todas las Ordenanzas que se detallan en el cuadro adjunto (Anexo Derogatorias), con excepción de sus disposiciones de carácter transitorio hasta la verificación del efectivo cumplimiento de las mismas...*”;

Que, en concordancia con el considerando precedente, la Disposición Transitoria Segunda de la Ordenanza No. 0147 de 9 de diciembre de 2016 establece que en los procesos de regularización de asentamientos humanos de hecho y consolidados que se encuentren en trámite, se aplicará la norma más beneficiosa para la regularización del asentamiento;

Que, mediante Resolución No. C 037-2019, reformada por Resolución No. C 062-2019, se establecen los parámetros integrales para la identificación de todos los asentamientos humanos de hecho y consolidados existentes hasta la fecha de aprobación de dicha Resolución, así como la priorización de su tratamiento, la metodología de su análisis, revisión y presentación de los informes ratificatorios/rectificatorios de acuerdo a los plazos señalados en la norma;

Que, la Mesa Institucional, reunida el 28 de octubre de 2015 en la Administración Zonal Eugenio Espejo, integrada por: Arq. Vinicio Robalino, Delegado del Administrador Zonal Eugenio Espejo; Ab. Susana Chauvin, Delegada de la Dirección Jurídica de la Administración Zonal Eugenio Espejo; Arq. Alejandra Arauz, Delegada de la Dirección de Gestión de Territorio de la Administración Zonal Eugenio Espejo; Arq. Edgar Flores, Delegado de la Secretaría de Territorio, Hábitat y Vivienda; Ing. 



ORDENANZA No. 059-2019-AHC

Marco Manobanda, Delegado de la Dirección Metropolitana de Gestión de Riesgo; Sr. Miguel Bosquez, Delegado de la Dirección Metropolitana de Catastros; Milton Navas, Coordinador de la Unidad Especial “Regula Tu Barrio” Calderón; Luis Villamil Loor, Responsable Socio Organizativo de la Unidad Especial “Regula Tu Barrio” Calderón; Dr. Daniel Cano, Responsable Legal de la Unidad Especial “Regula Tu Barrio” Calderón; y, Arq. Mauricio Velasco, Responsable Técnico de la Unidad Especial “Regula Tu Barrio” Calderón, aprobaron el Informe Socio Organizativo Legal y Técnico N° 004-UERB-AZEE-SOLT-2015, de fecha 28 de octubre de 2015, habilitante de la Ordenanza de reconocimiento del asentamiento humano de hecho y consolidado de interés social, denominado Barrio “El Centro” a favor de sus copropietarios;

Que, el informe de la Dirección Metropolitana de Gestión de Riesgos No. 124-AT-DMGR-2018, de fecha 25 de abril de 2018, califica al AHHYC “Centro” de la parroquia Puéllaro, por movimientos en masa en general presenta un Riesgo Bajo Mitigable, y sugiere que se puede continuar con el proceso de regularización del asentamiento; y,

Que, mediante Oficio Nro. GADDMQ-SGSG-DMGR-2019-0684-OF, de fecha 03 de septiembre de 2019, emitido por el Director Metropolitano de Gestión de Riesgos, de la Secretaría General de Seguridad y Gobernabilidad **ratifica** el nivel del riesgo frente a movimientos en masa e indica que el AHHYC “El Centro” presenta un **Riesgo Bajo Mitigable** para todos los lotes.

En ejercicio de sus atribuciones legales constantes en los artículos 30, 31, 240 numerales 1 y 2 y 266 de la Constitución de la República del Ecuador; Art. 84 literal c), Art. 87 literales a) y x); Art. 322 del Código Orgánico de Organización Territorial Autonomía y Descentralización; Art.2 numeral 1, Art.8 numeral 1 de la Ley de Régimen para el Distrito Metropolitano de Quito.

EXPIDE LA SIGUIENTE:

ORDENANZA QUE APRUEBA EL PROCESO INTEGRAL DE REGULARIZACIÓN DEL ASENTAMIENTO HUMANO DE HECHO Y CONSOLIDADO DE INTERÉS SOCIAL DENOMINADO BARRIO “EL CENTRO”.

Artículo 1.- Objeto. - La presente ordenanza tiene por objeto reconocer y aprobar el fraccionamiento de los predios números: 1256184 y 3534525; mantener su zonificación, sobre los que se encuentra el asentamiento humano de hecho y consolidado de interés social denominado Barrio “El Centro” a favor de sus copropietarios. *GA*

ORDENANZA No. 059-2019-AHC

Artículo 2.- De los planos y documentos presentados.- Los planos y documentos presentados para la aprobación del presente acto normativo son de exclusiva responsabilidad del proyectista y de los copropietarios del asentamiento humano de hecho y consolidado de interés social denominado Barrio “El Centro”, ubicado en la parroquia Puéllaro, y de los funcionarios municipales que revisaron los planos y los documentos legales y/o emitieron los informes técnicos habilitantes de este procedimiento de regularización, salvo que estos hayan sido inducidos al engaño o al error.

En caso de comprobarse ocultación o falsedad en planos, datos, documentos, o de existir reclamos de terceros afectados, será de exclusiva responsabilidad del técnico y de los copropietarios del predio.

Las dimensiones y superficies de los lotes son las determinadas en el plano aprobatorio que forma parte integrante de esta Ordenanza.

Los copropietarios del asentamiento humano de hecho y consolidado de interés social denominado Barrio “El Centro”, ubicado en la parroquia Puéllaro, se comprometen a respetar las características de los lotes establecidas en el Plano y en este instrumento; por tanto, no podrán fraccionarlos o dividirlos.

El incumplimiento de lo dispuesto en la presente Ordenanza y en la normativa metropolitana y nacional vigente al respecto, dará lugar a la imposición de las sanciones correspondientes.

Artículo 3.- Declaratoria de interés social.- Por las condiciones del asentamiento humano de hecho y consolidado, se lo aprueba considerándolo de interés social de conformidad con la normativa vigente.

Artículo 4.- Especificaciones técnicas.-

N° de Predio:	1256184	3534525
Zonificación:	D3(D203-80)	D3(D203-80)
Lote mínimo:	200 m2	200 m2
Forma de Ocupación del suelo	(D) Sobre línea de fábrica	(D) Sobre línea de fábrica
Uso principal del suelo	(R3) Residencia alta densidad	(R3) Residencia alta densidad
Clasificación del Suelo	(SU) Suelo Urbano	(SU) Suelo Urbano
Número de Lotes	13	

BC



ORDENANZA No. 059-2019-AHC

Área Útil de Lotes	3.128,09 m ²
Área de afectación vial	12,50 m ²
Área total del predio	3.140,59 m ²

El número total de lotes, producto del fraccionamiento, es de 13, signados del uno (1) al trece (13), cuyo detalle es el que consta en los planos aprobatorios que forman parte de la presente Ordenanza.


Artículo 5.- Zonificación de lotes.- Los lotes fraccionados mantendrán su zonificación, conforme se detalla a continuación: D3 (D203-80); forma de ocupación: (D) Sobre línea de fábrica; lote mínimo 200,00 m²; número de pisos: 3 pisos; COS planta baja 80%, COS total 240%; Uso principal: (RU3) Residencial Urbano 3.

Artículo 6.- Clasificación del Suelo.- Los lotes fraccionados mantendrán la clasificación vigente, esto es (SU) Suelo Urbano.

Artículo 7.- Exoneración del porcentaje de área verde y de equipamiento comunal.- A los copropietarios del predio donde se encuentra el asentamiento humano de hecho y consolidado de interés social denominado Barrio “El Centro”, conforme a la normativa vigente se les exonera de la contribución del 15% del área verde, por ser considerado como un Asentamiento declarado de Interés Social.

Artículo 8.- Lotes por excepción.- Por tratarse de un asentamiento de hecho y consolidado de interés social, se aprueban por excepción esto es, con áreas inferiores a las mínimas establecidas en la zonificación vigente, los lotes 1, 2 y 3.

Artículo 9.- Calificación de Riesgos.- El asentamiento humano de hecho y consolidado de interés social denominado Barrio “El Centro, deberá cumplir y acatar las recomendaciones que se encuentran determinadas en el informe de la Dirección Metropolitana de Gestión de Riesgos No. 124-AT-DMGR-2018, de fecha 25 de abril de 2018, el mismo que lo califica por movimiento en masa con un **Riesgo Bajo Mitigable**, y sugiere que se puede continuar con el proceso de regularización del asentamiento.

Así como las constantes en el Oficio No. GADDMQ-SGSG-DMGR-2019-0684-OF, de fecha 03 de septiembre de 2019, emitido por el Director Metropolitano de Gestión de Riesgos, de la Secretaría General de Seguridad y Gobernabilidad en el que **ratifica** el nivel del riesgo frente a movimientos en masa e indica que el AHHYC Barrio “El Centro” en general presenta un **Riesgo Bajo Mitigable**. 

ORDENANZA No. 059-2019-AHC

La Agencia Metropolitana de Control será notificada con el cronograma y realizará el seguimiento en la ejecución y avance de las obras de mitigación hasta la terminación de las mismas.

La Secretaria de Territorio, Hábitat y Vivienda, a través de la instancia correspondiente y una vez sancionada la presente Ordenanza, deberá actualizar el Informe de Regulación Metropolitana (I.R.M.), de acuerdo con las observaciones o recomendaciones establecidas en el Informe Técnico de Evaluación de Riesgos de la Secretaría General de Seguridad y Gobernabilidad, que señalan las amenazas de origen natural o antrópico que pueden generar distintos niveles de riesgo que condicionen o limiten el aprovechamiento y utilización del suelo según sus vulnerabilidades, y deberá darse cumplimiento a lo dispuesto en el numeral 1.2 de la Ordenanza Metropolitana No. 210, de 12 de abril de 2018, que contiene el Plan de Uso y Ocupación del Suelo del Distrito Metropolitano de Quito.


Artículo 10.- De la Protocolización e inscripción de la Ordenanza. - Los copropietarios del predio del asentamiento humano de hecho y consolidado de interés social denominado Barrio “El Centro”, deberán protocolizar la presente Ordenanza ante Notario Público e inscribirla en el Registro de la Propiedad del Distrito Metropolitano de Quito, con todos sus documentos habilitantes.

En caso de no legalizar la presente ordenanza, ésta caducará en el plazo de tres (03) años de conformidad con lo dispuesto en el artículo IV.7.64 de la Ordenanza No. 001 de 29 de marzo de 2019.

La inscripción de la presente ordenanza servirá como título de dominio para efectos de la transferencia de áreas verdes, en caso de que existan.

Artículo 11.- De la partición y adjudicación.- Se faculta al señor Alcalde para que mediante resolución administrativa, proceda con la partición administrativa correspondiente. Dicha resolución de partición y adjudicación se protocolizará ante un Notario Público y se inscribirá en el Registro de la Propiedad del Distrito Metropolitano de Quito, la misma que sin otra solemnidad constituirá título de dominio del beneficiario.

Cuando por efectos de la partición y adjudicación administrativas se produjeren controversias de dominio o derechos personales entre el beneficiario del acto administrativo y quien pretenda ser titular del derecho de dominio sobre los derechos y acciones del lote o bien inmueble fraccionado, estas serán conocidas y resueltas por el juez competente en juicio ordinario.

Artículo 12.- Potestad de ejecución.- Para el fiel cumplimiento de las disposiciones de esta Ordenanza, y en caso de que no se hayan cumplido los plazos establecidos, se podrá 



ORDENANZA No. 059-2019-AHC

solicitar el auxilio de la Policía Nacional o ejecutar en forma subsidiaria, los actos que el obligado no hubiere cumplido, a costa de estos. En este evento, se podrá recuperar los valores invertidos por la vía coactiva, con un recargo del veinte por ciento (20%) más los intereses correspondientes.

Disposiciones Generales

Primera.- Todos los anexos adjuntos al proyecto de regularización son documentos habilitantes de esta Ordenanza.

Segunda.- De acuerdo al Oficio No. GADDMQ-SGSG-DMGR-2019-0684-OF, de fecha 03 de septiembre de 2019 los copropietarios del asentamiento deberán cumplir las siguientes disposiciones, además de las recomendaciones generales y normativa legal vigente contenida en este mismo oficio y en el Informe Técnico de evaluación de riesgos 124-AT-DMGR-2018, de fecha 25 de abril de 2018.

- *“Se dispone que los propietarios y/o poseesionarios actuales suspendan todo proceso constructivo en el macrolote evaluado, incluidas ampliaciones en las edificaciones existentes, hasta que el proceso de regularización del asentamiento culmine y se determine su normativa específica de edificabilidad que deberá constar en los Informes de Regularización Metropolitana individuales. Posterior a este proceso, los propietarios de cada lote podrán solicitar la emisión de la licencia de construcción respectiva de la autoridad competente, para lo cual deberán cumplir la normativa constructiva y de urbanización.*
- *La Unidad Especial Regula tu Barrio deberá comunicar a la comunidad del AHHYC “El Centro” lo descrito en el presente informe, especialmente la calificación del riesgo ante las diferentes amenazas analizadas y las respectivas recomendaciones técnicas.”*

Disposición Final.- Esta ordenanza entrará en vigencia a partir de la fecha de su sanción, sin perjuicio de su publicación en el Registro Oficial, Gaceta Municipal o la página web institucional de la Municipalidad.

Dada, en la Sala de Sesiones del Concejo Metropolitano de Quito, el 17 de diciembre de 2019.

Abg. Damaris Priscila Ortiz Pasuy
Secretaria General del Concejo Metropolitano de Quito (E)

ORDENANZA No. 059-2019-AHC

CERTIFICADO DE DISCUSIÓN

La Secretaria General del Concejo Metropolitano de Quito (E), certifica que la presente ordenanza fue discutida y aprobada en dos debates, en sesiones de 03 de diciembre de 2019; y 17 de diciembre de 2019.- Quito, 17 de diciembre de 2019.



Abg. Damaris Priscila Ortiz Pasuy
Secretaria General del Concejo Metropolitano de Quito (E)

ALCALDÍA DEL DISTRITO METROPOLITANO. - Distrito Metropolitano de Quito, 17 de diciembre de 2019.

EJECÚTESE:




Dr. Jorge Yunda Machado
ALCALDE DEL DISTRITO METROPOLITANO DE QUITO

CERTIFICO, que la presente ordenanza fue sancionada por el Dr. Jorge Yunda Machado, Alcalde del Distrito Metropolitano de Quito, el 17 de diciembre de 2019 Distrito Metropolitano de Quito, 17 de diciembre de 2019.



Abg. Damaris Priscila Ortiz Pasuy
Secretaria General del Concejo Metropolitano de Quito (E)

Acción	Responsable	Unidad	Fecha	Sumilla
Elaborado por:	Glenda Allan	SGC	2019-12-17	
Revisado por:	Samuel Byun	PSG (E)	2019-12-17	