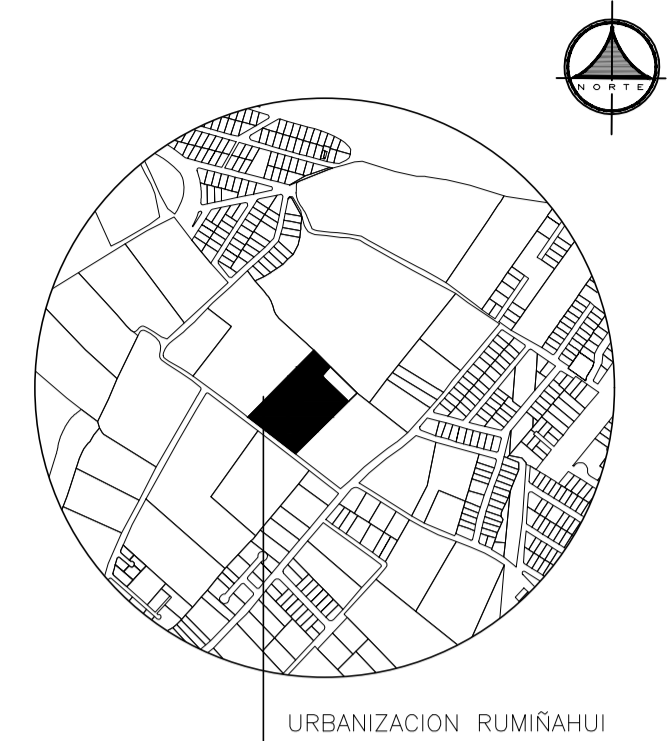
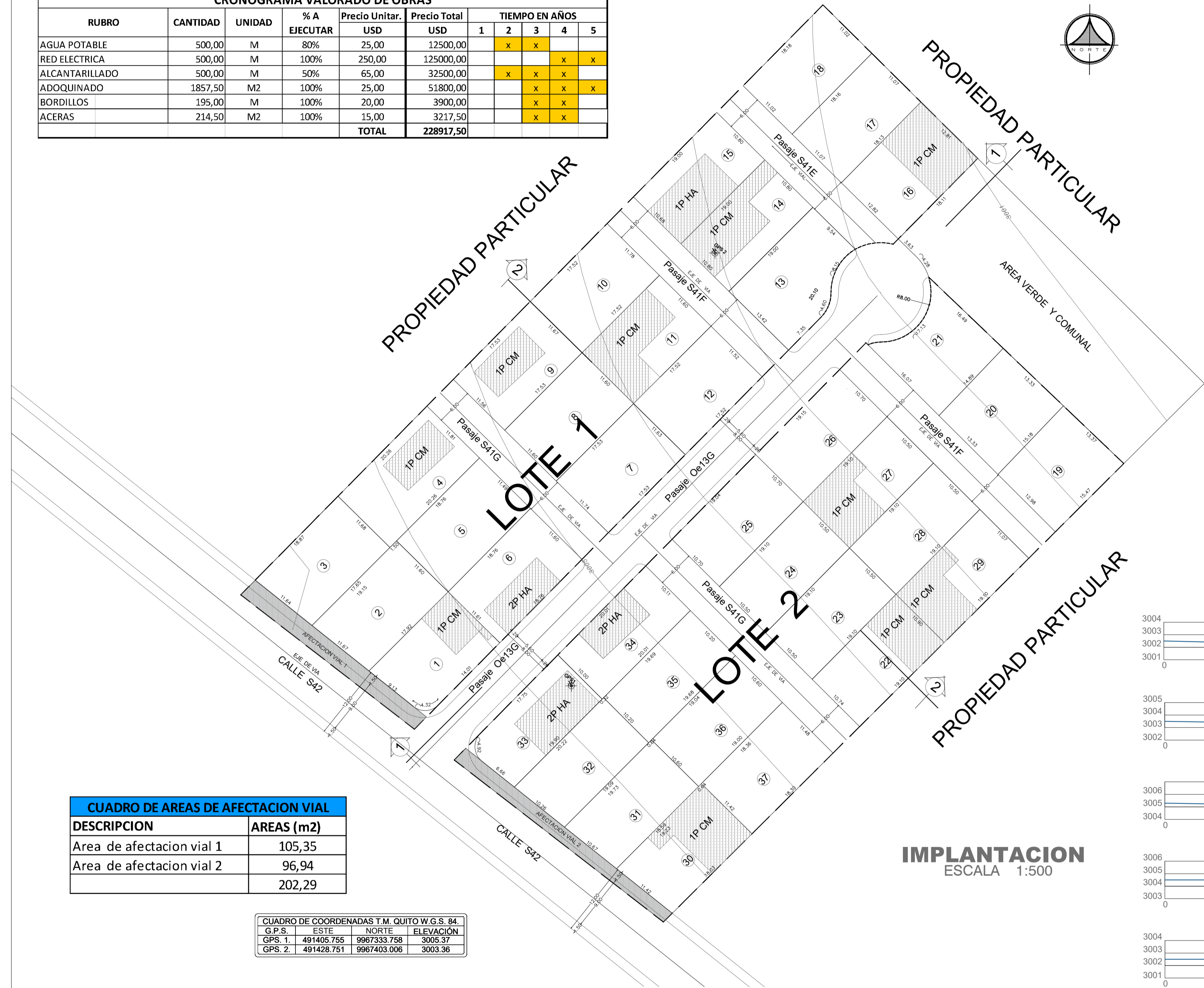
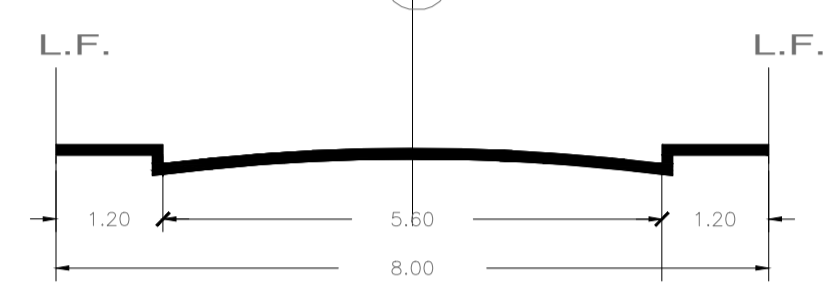




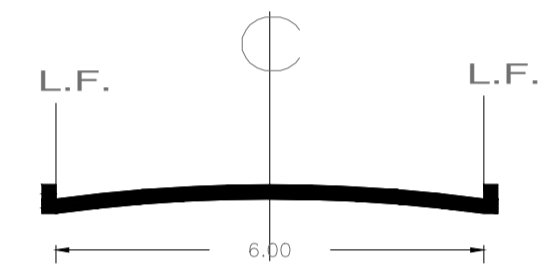
CRONOGRAMA VALORADO DE OBRAS					
RUBRO	CANTIDAD	UNIDAD	% A EJECTAR	Precio Unitar.	Precio Total
				USD	USD
AGUA POTABLE	500,00	M	80%	25,00	12500,00
RED ELECTRICA	500,00	M	100%	250,00	125000,00
ALCANTARILLADO	500,00	M	50%	65,00	32500,00
ADOQUINADO	1857,50	M2	100%	25,00	51800,00
BORDILLOS	195,00	M	100%	20,00	3900,00
ACERAS	214,50	M2	100%	15,00	3217,50
TOTAL				228917,50	



UBICACION
ESCALA: 1:10000



PASAJE Oe13G
ESCALA: 1:50



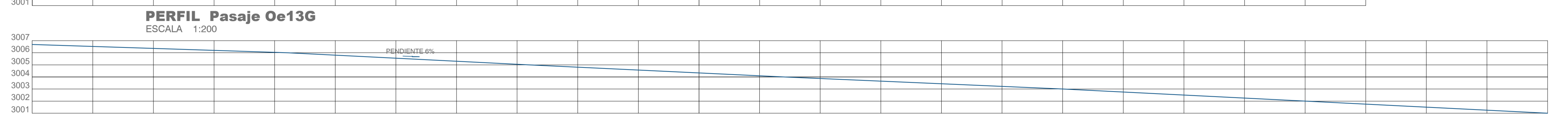
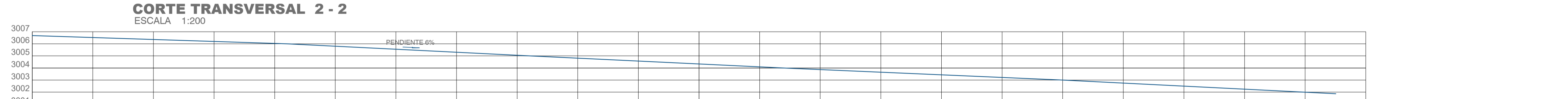

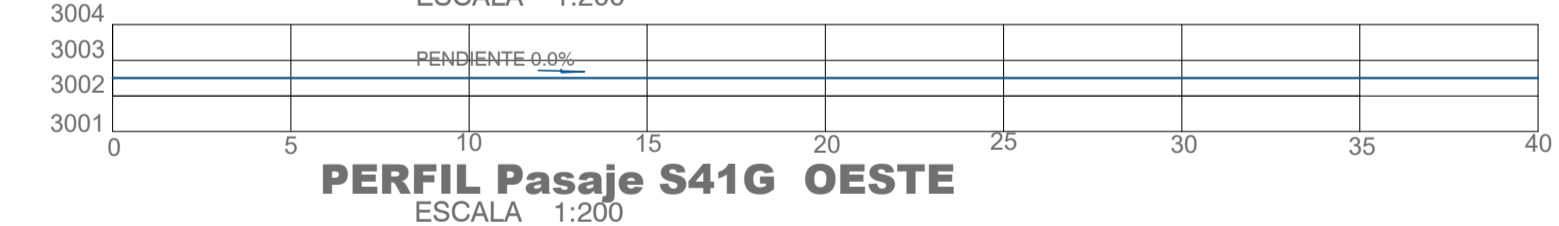

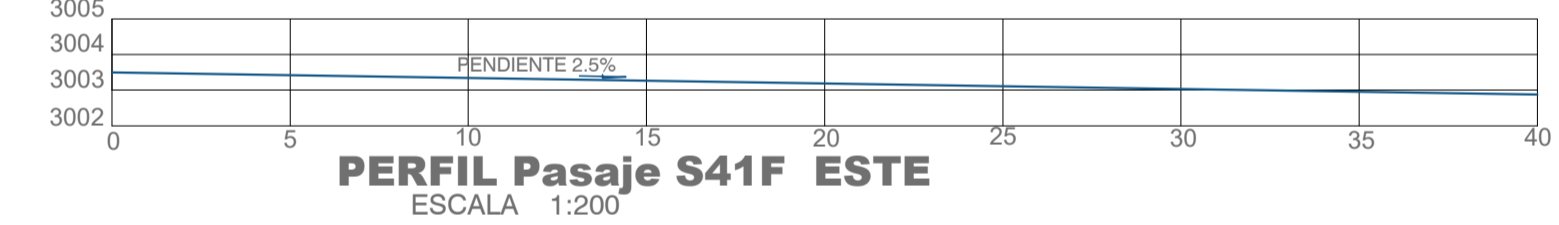
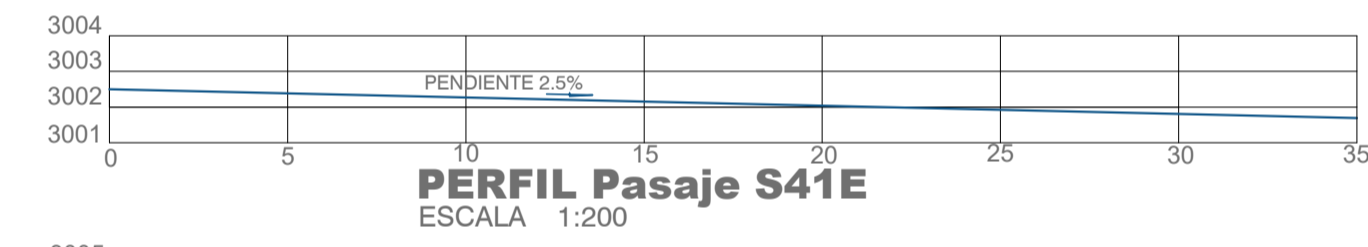
PASAJE S41E
PASAJE S41F
PASAJE S41G
ESCALA: 1:50

# LOTE	Area Util de lotes (m2)	CUADRO DE AREAS Y LINDEROS			
		NORTE	SUR	ESTE	OESTE
1	200,24	11,62m con lote 6	9,13m con calle S42 en parte + 4,32m con radio de curvatura calle S42L1+13,45m	14,01m con Pasaje Oe13G	17,92m con lote 2
2	215,00	11,60m con lote 5	11,67m con calle S42	17,92m con lote 1	17,00m con lote 3 en parte + 1,50m con lote 4 en parte; L1-19,15m
3	212,13	11,68m con lote 4	11,64m con calle S42	17,65m con lote 2	18,87m con propiedad particular
4	238,06	11,81m con Pasaje S41G	11,68m con lote 3	18,76m con lote 5 en parte + 1,50m con lote 2 en parte; L1-20,26m	20,26m con propiedad particular
5	216,62	11,68m con Pasaje S41G	11,60m con lote 2	18,76m con lote 6	18,76m con lote 4
6	217,67	11,60m con Pasaje S41G	11,62m con lote 1	18,76m con Pasaje Oe13G	18,76m con lote 5
7	204,87	11,63m con lote 12	11,74m con Pasaje S41G	17,53m con Pasaje Oe13G	17,53m con lote 8
8	203,17	11,60m con lote 11	11,60m con Pasaje S41G	17,53m con lote 7	17,53m con lote 9
9	203,62	11,67m con lote 10	11,56m con Pasaje S41G	17,53m con lote 8	17,53m con propiedad particular
10	205,38	11,78m con Pasaje S41F	11,67m con lote 9	17,52m con lote 11	17,52m con propiedad particular
11	203,20	11,60m con Pasaje S41F	11,60m con lote 8	17,52m con lote 12	17,52m con lote 10
12	202,76	11,52m con Pasaje S41F	11,63m con lote 7	17,52m con Pasaje Oe13G	17,52m con lote 11
13	226,46	9,54m con Pasaje S41E	11,42m con Pasaje S41F	8,15m con curva de retorno pasaje Oe13G en parte + 4,00m con curva de retorno pasaje Oe13G en parte + 1,50m con pasaje Oe13G en parte; L1-20,10	19,00m con lote 14
14	205,19	10,80m con Pasaje S41E	10,80m con Pasaje S41F	19,00m con lote 13	19,00m con lote 15
15	204,13	10,80m con Pasaje S41E	10,68m con Pasaje S41F	19,00m con lote 14	19,00m con propiedad particular
16	232,19	12,81m con propiedad particular	12,82m con Pasaje S41E	18,11m con area verde y comunal	18,13m con lote 17
17	200,90	11,07m con propiedad particular	11,07m con Pasaje S41E	18,13m con lote 16	18,16m con lote 18
18	200,27	11,02m con propiedad particular	11,02m con Pasaje S41E	18,13m con lote 17	18,18m con propiedad particular
19	201,56	11,37m con area verde y comunal	12,98m con Pasaje S41F	15,47m con propiedad particular	15,18m con lote 20
20	200,41	11,33m con area verde y comunal	11,33m con Pasaje S41F	15,18m con lote 19	14,88m con lote 21
21	200,98	10,49m con area verde y comunal	10,70m con Pasaje S41F	14,88m con lote 20	17,13m con curva de retorno Pasaje Oe13G
22	206,59	10,90m con lote 29	10,76m con Pasaje S41G	19,10m con propiedad particular	19,10m con lote 23
23	200,51	10,50m con lote 28	10,50m con Pasaje S41G	19,10m con lote 22	19,10m con lote 24
24	200,51	10,50m con lote 27	10,50m con Pasaje S41G	19,10m con lote 23	19,10m con lote 25
25	204,11	10,70m con el lote 26	10,70m con Pasaje S41G	19,10m con el lote 24	19,04m con Pasaje Oe13G
26	204,75	10,70m con Pasaje S41F	10,70m con lote 25	19,10m con el lote 27	19,15m con Pasaje Oe13G
27	200,54	10,50m con Pasaje S41F	10,50m con lote 24	19,10m con lote 28	19,10m con lote 26
28	200,56	10,50m con Pasaje S41F	10,50m con lote 23	19,10m con lote 29	19,10m con lote 27
29	209,83	11,07m con Pasaje S41F	11,07m con lote 22	19,10m con propiedad particular	19,10m con lote 28
30	212,06	11,42m con lote 37	11,42m con calle S42	18,03m con propiedad particular	18,59m con lote 31 en parte + 0,64 con lote 30 en parte; longitud total 19,23m
31	203,09	10,60m con lote 36	10,67m con calle S42	18,59m con lote 30	19,09m con lote 32 en parte + 0,64 con lote 30 en parte; longitud total 19,73m
32	200,45	10,20m con lote 35	10,20m con calle S42	19,09m con lote 31	19,09m con lote 33 en parte + 0,32m con lote 34 en parte; L1-20,20m
33	201,00	10,00m con lote 34	6,66m con calle S42 en parte + 4,82m con radio de curvatura Pasaje Oe13G en parte; L1-11,26m	19,09m con lote 32	17,75m con Pasaje Oe13G
34	201,16	10,11m con Pasaje S41G	10,00m con lote 33	0,32m con lote 32 en parte + 19,09m con lote 25 en parte; L1-20,00m	20,01m con Pasaje Oe13G
35	200,79	10,20m con Pasaje S41G	10,20m con lote 32	19,04m con lote 30 + 0,64m con lote 31; L1+19,68m	19,68m con lote 34
36	201,62	10,60m con Pasaje S41G	10,60m con lote 31	18,26m con lote 37 en parte + 0,64m con lote 30 en parte; L1-19,00m	19,09m con lote 35
37	209,83	11,48m con Pasaje S41G	11,42m con lote 30	18,30m con propiedad particular	18,30m con lote 36
TOTAL	7662,00				

CUADRO DE AREAS DE AFECTACION VIAL	
DESCRIPCION	AREAS (m2)
Area de afectacion vial 1	105,35
Area de afectacion vial 2	96,94
TOTAL	202,29

CUADRO DE COORDENADAS T.M. QUITO W.G.S. 84			
G.P.S.	ESTE	NORTE	ELEVACION
GPS. 1.	491405,755	9967333,758	3005,37
GPS. 2.	491428,751	9967403,006	3003,36

IMPLANTACION
ESCALA 1:500



CORTE LONGITUDINAL 1 - 1
ESCALA 1:200

CUADRO DE RESUMEN DE AREAS		
DESCRIPCION	AREAS (m2)	%
AREA UTIL DE LOTES	7652,00	85,15
AREA DE VIAS Y PASAJES	1131,99	12,60
AREA DE AFECTACION VIAL	202,29	2,25
AREA TOTAL	8986,28	100,00

DESCRIPCION	No. PREGO	CLAVE CATASTRAL	AREA DEL LEVANTAMIENTO (m2)	AREA DE LA ESCRITURA (m2)
LOTE 1	562513	32013 01 015	4514,89	4494,50
LOTE 2	562514	32013 01 013	4471,39	4488,40
TOTAL			8986,28	8982,90

PROYECTO: **ASENTAMIENTO HUMANO DE HECHO Y CONSOLIDADO DE INTERES SOCIAL DENOMINADO: RUMIÑAHUI**

UBICACION: **PARRQUIA LA ECUATORIANA, BARRIO S. FRANC. HUARCAY, PROVINCIA DE PICHINCHA - DISTRITO METROPOLITANO DE QUITO**

PROYECTO: _____ PRESIDENTE REPRESENTANTE: _____

ARG. MARCO MONTALVO C. SEGUNDO MANUEL QUISHPILEMA BUÑAY

REG. SENESCYT 1005-09-884955 AM 3435 C.I. 060347310 9

ESCALA: **1:200** FECHA: **JULIO/2017** SISTEMA DE COORDENADAS: **TMQ - WGS 84**

CONTIENE: **PLANTA CORTES** LAMINA: **1 / 1**
UBICACION
CUADRO DE AREAS

SELLOS MUNICIPALES: