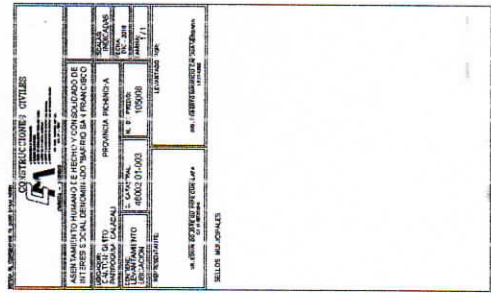
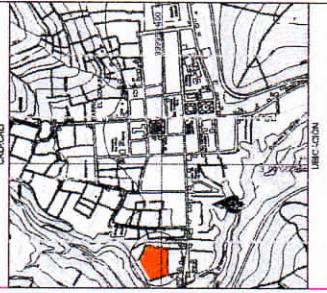

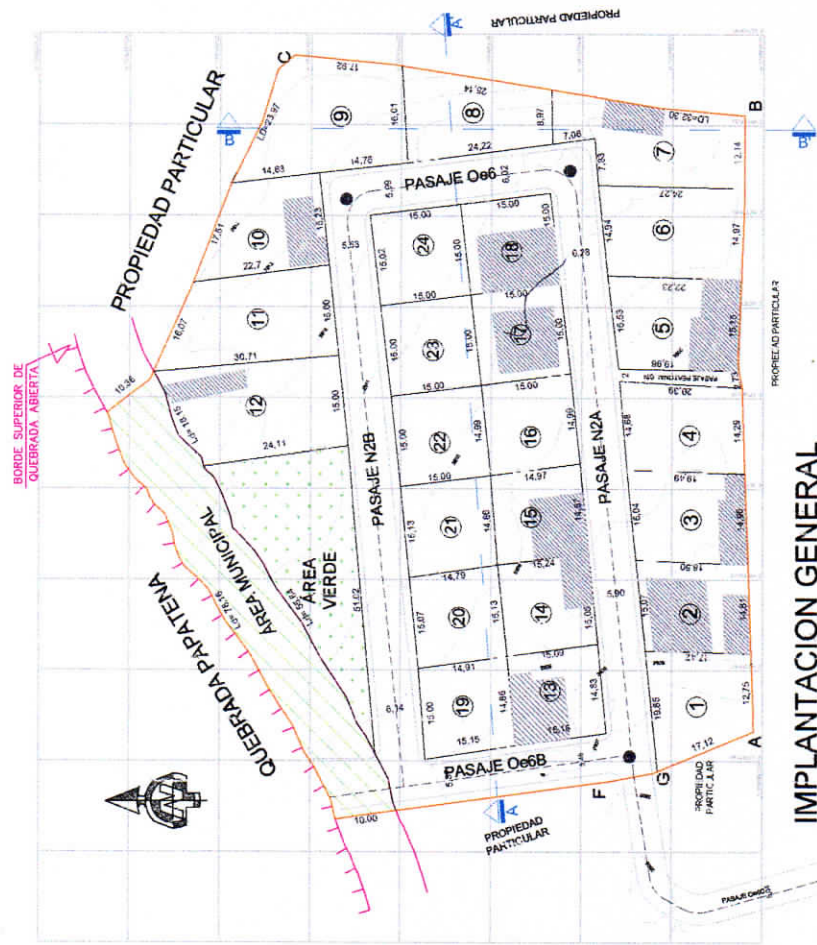


PROY.	N.	V.
A	471044.1	999972.24
B	471044.1	999972.29
C	471044.1	999972.34
D	471044.1	999972.39
E	471044.1	999972.44
F	471044.1	999972.49
G	471044.1	999972.54
H	471044.1	999972.59
I	471044.1	999972.64
J	471044.1	999972.69

DESCRIPCIÓN	M2	%
AREA UTIL DE LOTES	674.88	65.07
AREA DE VIAS Y PASAJES	215.08	21.25
AREA VERDE	694.07	67.85
AREA MUNICIPAL	898.13	87.83
AREA TOTAL	1030.17	100.00




LOTE	AREA BRUTA	AREA UTIL	NORTE	SUR	ESTE	ESTE
1	275.30	275.30	19.85 m con Propiedad Particular	17.42 m con Lote 2	17.42 m con Propiedad Particular	17.42 m con Lote 1
2	216.04	206.04	15.07 m con Pasaje N2A	14.83 m con Propiedad Particular	18.56 m con Lote 3	17.42 m con Lote 1
3	383.15	281.15	15.04 m con Pasaje N2A	14.98 m con Propiedad Particular	19.45 m con Lote 4	18.50 m con Lote 2
4	277.04	267.04	14.68 m con Pasaje N2A	14.29 m con Propiedad Particular	20.33 m con Pasaje Peatonal 2/N	19.49 m con Lote 3
5	340.51	330.51	15.13 m con Pasaje N2A	15.13 m con Propiedad Particular	22.32 m con Lote 6	19.96 m con Pasaje Peatonal 2/N
6	346.58	341.58	14.54 m con Pasaje N2A	14.97 m con Propiedad Particular	24.27 m con Lote 7	22.23 m con Lote 5
7	381.26	361.26	14.28 m con Pasaje N2A	13.14 m con Propiedad Particular	10.23 m con Lote 8	24.37 m con Lote 6
8	304.54	304.54	16.03 m con Lote 9	16.03 m con Lote 7	25.84 m con Propiedad Particular	24.22 m con Pasaje O6B
9	441.76	441.76	10.23 m con Propiedad Particular	16.01 m con Lote 8	17.92 m con Propiedad Particular	14.63 m con Lote 9
10	286.33	286.33	17.51 m con Propiedad Particular	15.23 m con Pasaje N2B	14.63 m con Lote 9	22.70 m con Lote 11
11	385.27	385.27	14.07 m con Propiedad Particular	15.00 m con Pasaje N2B	22.76 m con Lote 10	30.71 m con Lote 12
12	498.53	498.53	14.18 m con Pasaje N2B	15.00 m con Pasaje N2B	30.71 m con Lote 11	24.11 m con Area Verde
13	274.23	274.23	14.86 m con Lote 13	14.83 m con Pasaje N2A	15.08 m con Lote 14	15.16 m con Pasaje O6B
14	228.07	228.07	15.13 m con Lote 20	15.00 m con Pasaje N2A	15.24 m con Lote 15	15.09 m con Lote 13
15	224.26	224.26	14.86 m con Lote 21	14.97 m con Pasaje N2A	14.97 m con Lote 16	15.24 m con Lote 14
16	274.54	274.54	14.28 m con Lote 22	14.99 m con Pasaje N2A	15.06 m con Lote 17	14.97 m con Lote 15
17	224.97	224.97	15.00 m con Lote 23	15.00 m con Pasaje N2A	15.00 m con Lote 18	15.00 m con Lote 16
18	224.97	224.97	15.00 m con Lote 24	15.00 m con Pasaje N2A	15.00 m con Pasaje O6B	15.00 m con Lote 17
19	223.99	223.99	15.00 m con Pasaje N2B	14.86 m con Lote 13	14.91 m con Lote 20	15.15 m con Pasaje O6B
20	224.12	224.12	15.07 m con Lote 14	15.13 m con Lote 14	14.97 m con Lote 19	14.91 m con Lote 19
21	223.07	223.07	15.13 m con Pasaje N2B	14.86 m con Lote 15	15.00 m con Lote 21	14.99 m con Lote 20
22	224.91	224.91	15.00 m con Pasaje N2B	14.99 m con Lote 16	15.00 m con Lote 23	15.00 m con Lote 21
23	224.99	224.99	15.00 m con Pasaje N2B	15.00 m con Lote 17	15.00 m con Lote 24	15.00 m con Lote 22
24	275.14	275.14	15.00 m con Pasaje N2B	15.00 m con Lote 18	15.00 m con Pasaje O6B	15.00 m con Lote 23



Corta Longitudinal BB' ESC: 1:100

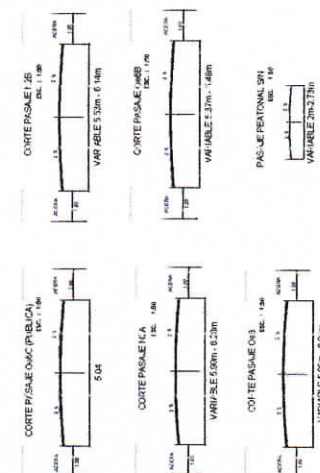
ESTADO	TIPO	ANCHO	ALTO	AREA	VOLUMEN
1	VERDE	3.00	0.10	0.30	0.00
2	VERDE	3.00	0.10	0.30	0.00
3	VERDE	3.00	0.10	0.30	0.00
4	VERDE	3.00	0.10	0.30	0.00
5	VERDE	3.00	0.10	0.30	0.00
6	VERDE	3.00	0.10	0.30	0.00
7	VERDE	3.00	0.10	0.30	0.00
8	VERDE	3.00	0.10	0.30	0.00
9	VERDE	3.00	0.10	0.30	0.00
10	VERDE	3.00	0.10	0.30	0.00
11	VERDE	3.00	0.10	0.30	0.00
12	VERDE	3.00	0.10	0.30	0.00
13	VERDE	3.00	0.10	0.30	0.00
14	VERDE	3.00	0.10	0.30	0.00
15	VERDE	3.00	0.10	0.30	0.00
16	VERDE	3.00	0.10	0.30	0.00
17	VERDE	3.00	0.10	0.30	0.00
18	VERDE	3.00	0.10	0.30	0.00
19	VERDE	3.00	0.10	0.30	0.00
20	VERDE	3.00	0.10	0.30	0.00
21	VERDE	3.00	0.10	0.30	0.00
22	VERDE	3.00	0.10	0.30	0.00
23	VERDE	3.00	0.10	0.30	0.00
24	VERDE	3.00	0.10	0.30	0.00



Corta Transversal AA' ESC: 1:100

IMPLANTACION GENERAL

ESCALA 1:100



- 222 -
Dioscientos veint
y dos

ANEXO 3

PLANO GENERAL DEL ASENTAMIENTO