

### CUADRO DE AREAS

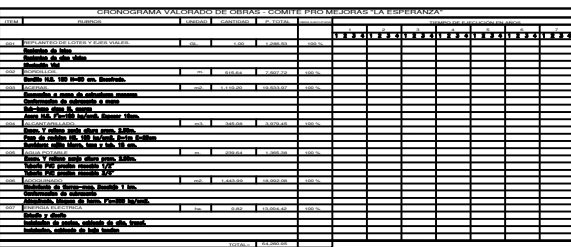
DESCRIPCION	AREA	%
AREA TOTAL DEL TERRENO (Topografica)	8,184.88 m <sup>2</sup> .	100%
NUMERO DE LOTES	329	
AREA UTIL BA SUBESTRUCTURAS	5,686.97 m <sup>2</sup> .	
AREA DE RELLENO EN LOTES (e y ss)	112.36 m <sup>2</sup> .	1.37%
AREA UTIL EN LOTES	5,574.61 m <sup>2</sup> .	68.12%
<b>AREAS VERDES SUBESTRUCTURADAS</b>		
AREA VERDE 1	200.10	2.00.10
AREA VERDE 2	190.14	70.12 130.02
AREA VERDE TOTAL	390.24 m <sup>2</sup> .	4.76% DEL AREA TOTAL
PERMISOS DE AREA DE VERDES: 0.98% DEL AREA TOTAL		
AREA DE VIA DELINEADA	76.00 m <sup>2</sup> .	
AREA DE VIA DEL COMITE	2,216.80 m <sup>2</sup> .	
AREA DE VIA TOTAL	2,292.80 m <sup>2</sup> .	
APECTACION VAL. (D. MONTOYA)	32.77 m <sup>2</sup> .	0.40%
CLAVE CATASTRAL	VARIOS	
NUMERO PREDIAL	VARIOS	

#### CUADRO DE AREAS Y LINDEROS

N° LOTE	AREA UTIL	AREA DE LA QUEDARIA MILLERO	AREA TOTAL	NORTE	SUR	ESTE	OESTE
1	161.29	161.29	Propiedad Particular	Calle E/2 Nairobi	lot 2	Lot 11 Miguel Medina	
2	164.90	164.90	Propiedad Particular	Calle E/2 Nairobi	lot 3		
3	167.46	167.46	Propiedad Particular	Calle E/2 Nairobi	lot 4		
4	167.69	167.69	Propiedad Particular	Calle E/2 Nairobi	lot 5		
5	174.77	174.77	Propiedad Particular	Calle E/2 Nairobi	Area Verde 24	lot 4	
6	130.75	181.37	Propiedad Particular	Calle E/2 Nairobi	lot 7	Area Municipal Quebrada Wellington Area Verde 25 12.41 Hospital 10.24 Hospital	
7	324.94	324.94	Propiedad Particular	Calle E/2 Nairobi	lot 8		
8	162.70	162.70	Propiedad Particular	Calle E/2 Nairobi	lot 9		
9	163.93	163.93	Propiedad Particular	Calle E/2 Nairobi	lot 10		
10	164.40	164.40	Propiedad Particular	Calle E/2 Nairobi	lot 11		
11	166.31	166.31	Propiedad Particular	Calle E/2 Nairobi	lot 12		
12	166.35	166.35	Propiedad Particular	Calle E/2 Nairobi	lot 13		
13	167.11	167.11	Propiedad Particular	Calle E/2 Nairobi	lot 14		
14	136.4	136.4	Propiedad Particular	Calle E/2 Nairobi	Calle N°10	lot 15	12.94
15	176.61	176.61	Propiedad Particular	Calle E/2 Nairobi	Calle N°10	lot 16	12.94
16	185.76	185.76	Propiedad Particular	Calle E/2 Nairobi	lot 17		
17	167.19	167.19	Propiedad Particular	Calle E/2 Nairobi	lot 18		
18	169.29	169.29	Propiedad Particular	Calle E/2 Nairobi	lot 19		
19	169.35	169.35	Propiedad Particular	Calle E/2 Nairobi	lot 20		
20	168.81	168.81	Propiedad Particular	Calle E/2 Nairobi	lot 21		
21	168.18	168.18	Propiedad Particular	Calle E/2 Nairobi	lot 22		
22	168.67	168.67	Propiedad Particular	Calle E/2 Nairobi	lot 23		
23	172.10	172.10	Propiedad Particular	Calle E/2 Nairobi	lot 24		
24	169.56	169.56	Propiedad Particular	Calle E/2 Nairobi	lot 25		
25	85.37	93.98	Propiedad Particular	Calle E/2 Nairobi	lot 26	Area Verde 1	13.61
26	256.82	256.82	Propiedad Particular	Calle E/2 Nairobi	Area Verde 2	lot 27	13.61
27	336.79	336.79	Propiedad Particular	Calle E/2 Nairobi	lot 28		
28	168.86	168.86	Propiedad Particular	Calle E/2 Nairobi	lot 29		
29	169.91	169.91	Propiedad Particular	Calle E/2 Nairobi	lot 30	Lot 11 Miguel Medina	13.61
TOTAL	5,954.63	112.36	5,842.27				

### IMPLANTACION LEVANTAMIENTO TOPOGRAFICO

ESCALA 1:100

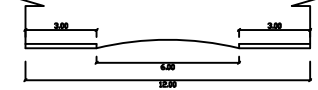


### CORTE LONGITUDINAL Y TRANSVERSAL DEL TERRENO

RELACION DE ESCALA: HOR=1--VER=10

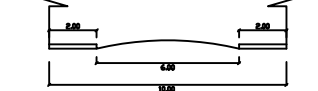
### CORTE VIAS Y PASAJES

ESCALA: 1:100



### CALLE MIGUEL MEDINA

CALLE DANIEL MONTOYA



### CALLE E12 NAIROBI

