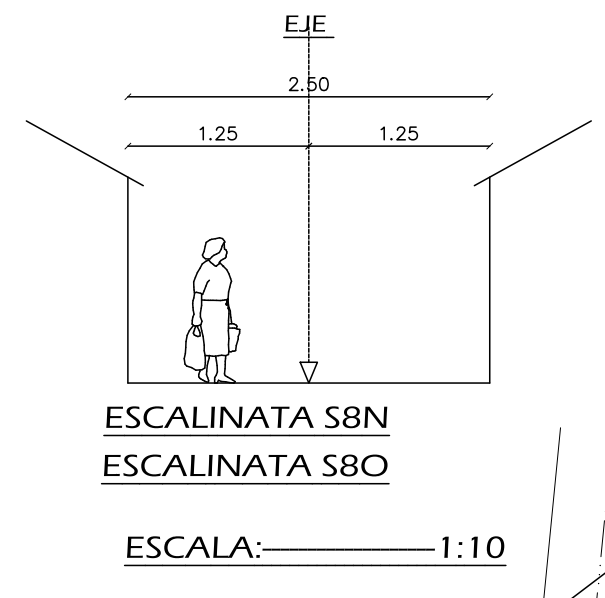


SECCION TRANSVERSAL

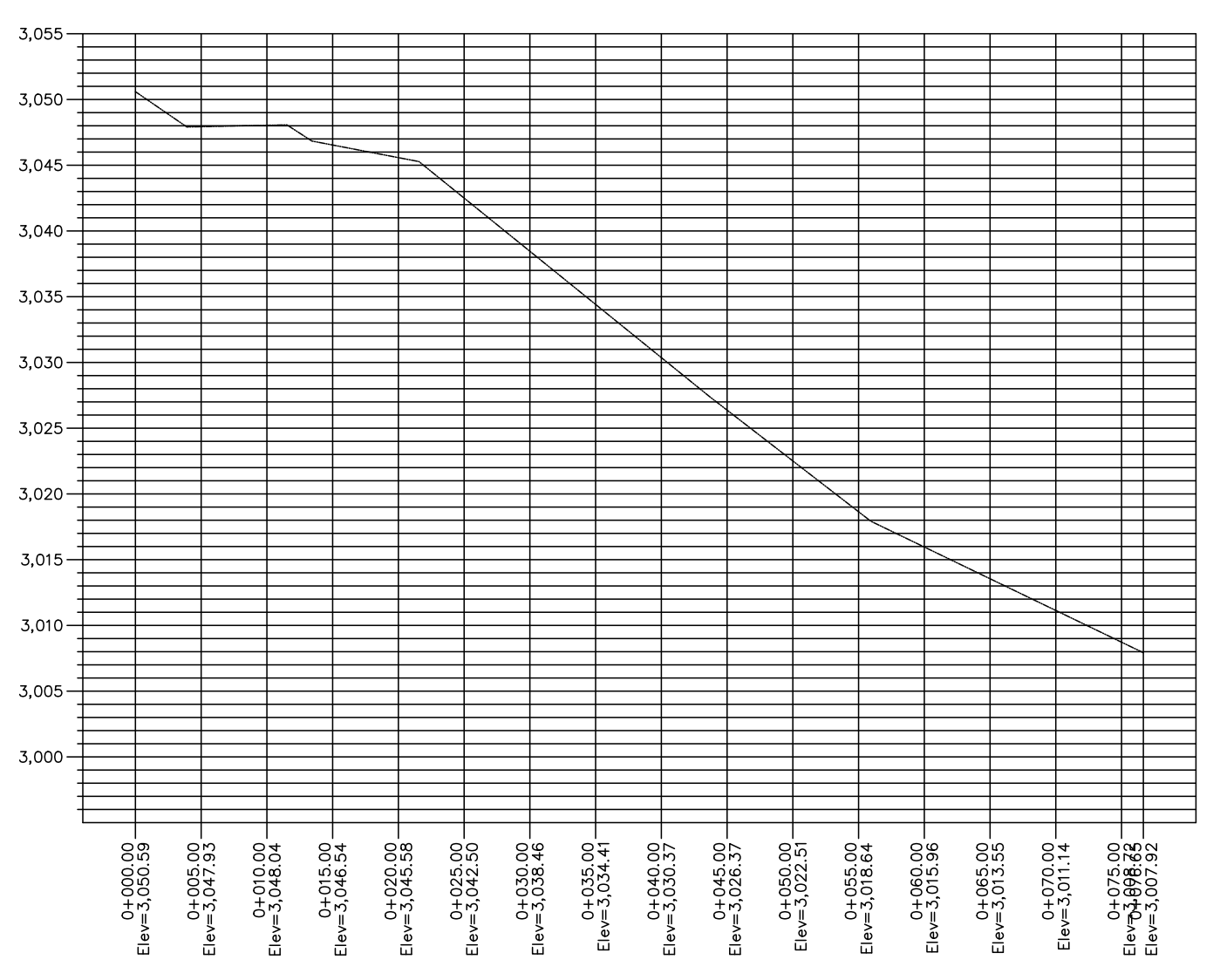


E 499900

E 500000



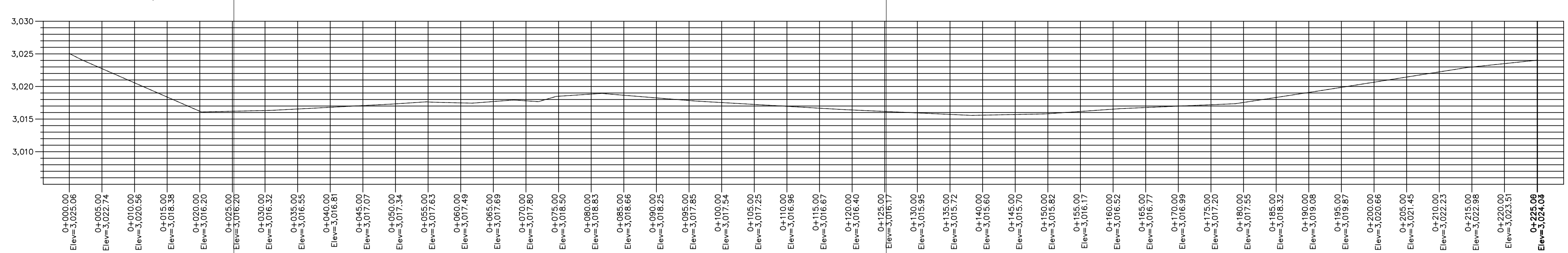
N 9?971600



CORTE 1-1
ESC 1 : 1000

N 9?971500

LEVANTAMIENTO TOPOGRAFICO
ESCALA 1 : 500



CORTE A-A
ESC 1 : 1000

VERTICES DE CONTROL WGS84 - TMD		
PUNTOS	NORTE	ESTE
GPS1	9971574.94	499970.69
GPS2	9971482.91	499974.87
GPS3	9971448.32	499895.41

CUADRO DE ÁREA DE LOTES LEVANTADOS				
No. MACROLOTE	PREDIO	CLAVE CATASTRAL	ÁREA LEVANTAMIENTO	ÁREA ESCRITURA
1	112848	21002-05-004	2,394.14 m ²	2,530.00 m ²
2	112849	21002-05-003	2,520.69 m ²	2,540.00 m ²
3	112850	21002-05-001	3,305.77 m ²	3,250.00 m ²
SUBTOTAL SUBTOTAL DE AREAS			8,220.60 m ²	8,320.00 m ²

CRONOGRAMA VALORADO DE TRABAJOS									
Nº	TRABAJO	U	CANTIDAD	PRECIO UNITARIO	PRECIO TOTAL	% APLICATIVO	TIEMPO EN SEMANAS		
							1 AÑO	2 AÑO	3 AÑO
2	PERFILADO Y RELACION CON INSTRUMENTOS - VAS Reparto vial, estaca 0.20m, uso de equipo topográfico, transporte.	m ²	0.17	300.00	51.00	100	0.17	0.17	
5	ESCALINACIÓN SIN CLASIFICAR. Incluye confirmación, compactación de subrasante, y transporte de arena (30m, 300.211).	m ³	900.48	6.55	6,001.14	100	480.24	3,145.57	480.24
6	FORMACIÓN DE ESCALINATAS	m ²	119.51	195.30	23,340.30	100			
INVERSION ANUAL							3,205.07	3,145.57	0.00
AVANCE PARCIAL EN %							10.79%	10.59%	0.00%
INVERSION ACUMULADA							3,205.07	6,350.64	6,350.64
AVANCE ACUMULADO EN %							10.79%	21.39%	60.69%

CUADRO DE LINDEROS Y ÁREAS									
LOTE	AREA	NORTE	COLINDANTE	SUR	COLINDANTE	ESTE	COLINDANTE	OESTE	COLINDANTE
1	453.72 m ²	10,15 m	CALLE "E14"	10,28 1,49	CALLE E14B PROP. PARTICULAR	44,71 m	PROPIEDAD PARTICULAR	45,10 m	LOTE 2
2	448.43 m ²	9,70 m	CALLE "E14"	12,03 m	PROP. PARTICULAR	45,10 m	LOTE 1	25,63 m	LOTE 3
3	178.82 m ²	7,33 m	CALLE "E14"	7,70 m	LOTE 4	25,63 m	LOTE 2	25,62 m	LOTE 4
4	198.13 m ²	7,70 m	LOTE 3	6,06	VIA DE MANTENIMIENTO PROYECTO PITATAMBO	15,36 m	LOTE 2	21,26 m	LOTE 5
5	256.77 m ²	2,52 m	ESCALINATA S8N	6,37 y 7,81	PROP. PARTICULAR	21,26 m	LOTE 4	24,10 m	LOTE 7
6	203.77 m ²	11,75 m	CALLE "E14"	8,78 m	VIA DE MANTENIMIENTO PROYECTO PITATAMBO	2,84 m	ESCALINATA S8N	22,39 m	ESCALINATA S8O
7	534.99 m ²	10,57 m	CALLE "E14"	11,22 m	VIA DE MANTENIMIENTO PROYECTO PITATAMBO	22,31 m	ESCALINATA S8O	45,00 m	LOTE 8
8	253.54 m ²	6,42 m	CALLE "E14"	5,00 m	PROYECTO PITATAMBO	45,00 m	LOTE 7	44,46 m	LOTE 9
9	292.81 m ²	8,40 m	CALLE "E14"	5,00 m	VIA DE MANTENIMIENTO PROYECTO PITATAMBO	44,46 m	LOTE 8	43,49 m	LOTE 10
10	289.04 m ²	8,40 m	CALLE "E14"	5,02 m	PROYECTO PITATAMBO	43,49 m	LOTE 9	43,34 m	LOTE 11
11	246.88 m ²	8,14 m	CALLE "E14"	5,00 m	VIA DE MANTENIMIENTO PROYECTO PITATAMBO	43,34 m	LOTE 10	44,16 m	LOTE 12
12	343.09 m ²	8,60 m	CALLE "E14"	5,44 m	VIA DE MANTENIMIENTO PROYECTO PITATAMBO	44,16 m	LOTE 11	42,97 m	LOTE 13
13	570.94 m ²	42,97 m	LOTE 12	40,56 m	LOTE 14	11,00 m	VIA DE MANTENIMIENTO PROYECTO PITATAMBO	16,70 m	CALLE "E14"
14	524.41 m ²	40,56 m	LOTE 13	39,00 m	LOTE 15	13,00 m	VIA DE MANTENIMIENTO PROYECTO PITATAMBO	13,35 m	CALLE "E14"
15	903.74 m ²	39,00 m	LOTE 14	34,84 m	LOTE 16	22,85 m	VIA DE MANTENIMIENTO PROYECTO PITATAMBO	26,26 m	CALLE "E14"
16	503.49 m ²	34,84 m	LOTE 15	32,68 m	LOTE 17	13,86 m	VIA DE MANTENIMIENTO PROYECTO PITATAMBO	16,01 m	CALLE "E14"
17	528.58 m ²	32,68 m	LOTE 16	29,51 m	LOTE 18	17,18 m	VIA DE MANTENIMIENTO PROYECTO PITATAMBO	17,11 m	CALLE "E14"
18	476.03 m ²	29,51 m	LOTE 17	26,26 m	LOTE 19	17,63 m	VIA DE MANTENIMIENTO PROYECTO PITATAMBO	16,80 m	CALLE "E14"
19	318.46 m ²	26,26 m	LOTE 18	23,93 m	LOTE 20	12,59 m	VIA DE MANTENIMIENTO PROYECTO PITATAMBO	13,00 m	CALLE "E14"
20	575.47 m ²	23,93 m	LOTE 19	19,38 m	VIA DE MANTENIMIENTO PROYECTO PITATAMBO	25,90 m	VIA DE MANTENIMIENTO PROYECTO PITATAMBO	28,35 m	CALLE "E14"
AREA TOTAL									

PERFIL ESTE-SUR
ESCALA HORIZONTAL 1 : 1000
ESCALA VERTICAL 1 : 1000



ASENTAMIENTO NUESTRO SEÑOR DE SANTA FAZ

CUADRO RESUMEN DE AREAS		
DESCRIPCION	AREAS M2	%
AREA UTIL DE LOTES	8101,11	98,55
AREA DE VIAS Y PASAJES	119,49	1,45
AREA TOTAL	8220,60	100

PROYECTO: Asentamiento Humano de Hecho y Consolidado de Interés Social
NUESTRO SEÑOR DE SANTA FAZ

UBICACION: PARROQUIA LA FERROVIARIA	No DE PREDIO: 112848 112849 112850	CLAVE CATASTRAL: 21002-05-004 21002-05-003 21002-05-001
CONTIENE: LEVANTAMIENTO TOPOGRAFICO LINDEROS Y AREAS PERFILES DEL TERRENO		
ESCALA: 1 500	FECHA: OCTUBRE 2018	
POR EL ASENTAMIENTO HUMANO DE HECHO CONSOLIDADO:	LEVANTO:	
Sra. Victoria Cevallos C.C. 171083503-2	Arq. Ana Lucia Ulloa SENECYT 1005-03-456311	
SERIE: 1L	LAMINA: 1 / 1	

SELLOS MUNICIPALES: