

ESTADO DE CUENTA No. 001-008-018433033

RUC: 1768154260001

0037 CLAVE DE ACCESO:



04052018041768154260001, 000001184330330419101215

CUENTA No.: 510535324

CEDULA/RUC: 1711718294

RAZON SOCIAL: FLORES FERNANDEZ WILMA

TELEFONO: 22321897

DIRECCION: BA ALAMOS PA S/N LT 56

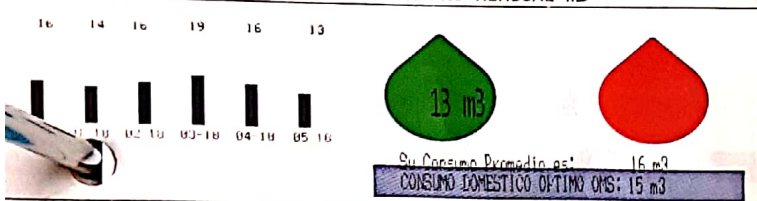
PLACA PREDIAL:

CLAVE CATASTRAL: 24-512-062-033-06910-00-01

PERIODO CONSUMO: 06-04-2018/04-05-2018 TARIFA: Domestico

MEDIDOR	DIAMET.	LECT. ANT.	LECT. ACT.	M. CALCULO	CONS.(M3)
24090905	1	2566	2579	Real	13

HISTORICO DE CONSUMO MENSUAL m3



DETALLE DE VALORES A PAGAR

FACTURACION DEL MES (A)

CP	CA	DESCRIPCION	P.U.	DESC.	TOTAL
03	1	AGUA	4,27	0,94	3,33
04	1	ALCANTARILLADO	1,65	0,36	1,29
05	1	AGUA A CLIENTES	2,10	0,00	2,10

SUBTOTAL 12%:	0,00
SUBTOTAL 0%:	8,02
SUBTOTAL no sujeto IVA:	0,00
SUBTOTAL sin impuestos:	0,00

Descuento Fact. Economico: 1,30

IVA 12%: 0,00

VALOR TOTAL FACTURACION DEL MES(USD): 6,72

OTROS VALORES POR PAGAR EPMAPS (B)

CA	DESCRIPCION	TOTAL

SUBTOTAL OTROS VALORES POR PAGAR EPMAPS: 0,00

RECAUDACION DE TERCEROS (C)

CA	DESCRIPCION	TOTAL

SUBTOTAL CREDITOS A FAVOR DEL CLIENTE: 0,00

CREDITOS A FAVOR DEL CLIENTE (D)

CA	DESCRIPCION	TOTAL

SUBTOTAL CREDITO: 0,00

MESES DEUDA 1 TOTAL A PAGAR (A) + (B) + (C) - (D) 6,72

FECHA EMISION: 04-05-2018

FORMA DE PAGAMENTO: DEB. BANCART

TIPO DE PAGAMENTO	MONTO
Porjeta credito	0,00

Agua de Quito tiene certificación de cumplimiento de la norma INEN 1108.

El valor a pagar ya incluye un subsidio de USD: 7,22



TOTAL PAGAR (USD)

6.72

EPMAPS
AGUA DE QUITO



QUITO
ALCALDÍA

CUENTA No.: 510535324

CEDULA/RUC: 1711718294

RAZON SOCIAL: FLORES FERNANDEZ WILMA

TELEFONO: 2321897

DIRECCION: CA JAVIER DE GORIBAR SN

C. POSTAL: 170806

CLAVE CATASTRAL: 1004 0512 002 001 0010 00 01

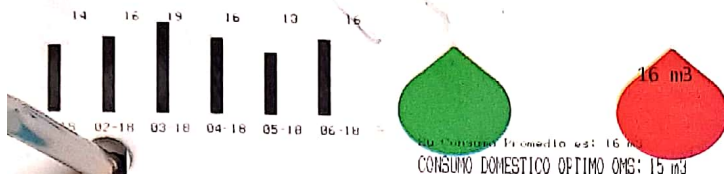
INSTALACION: 50566728

PERIODO CONSUMO: 03 05 2018 06 06 2018

TARIFA: Doméstico

MEDIDOR	DIAMETRO	LECT. ANTERIOR	LECT. ACTUAL	P. CÁLCULO	CONSUMO (M3)
24090905	1.2	2579	2595	Res1	16

HISTORICO DE CONSUMO MENSUAL m3



DETALLE DE VALORES A PAGAR

FACTURACION DEL MES (A)

CF	CA	DESCRIPCION	P.U.	DESC.	TOTAL
5001	1	Agua Potable	5,56	1,22	4,34
4001	1	Alcance Alzado	2,15	0,47	1,68
4001	1	Administración	2,10	0,00	2,10

SUBTOTAL 12%:	0,00
SUBTOTAL 0%:	0,12
SUBTOTAL sin impuestos:	0,12
IVA 12%:	0,00
Descuento Fact. Económico:	1,69

VALOR TOTAL FACTURA (USD): 8,12

OTROS VALORES POR PAGAR EPMAPS (B)

CA	DESCRIPCION	TOTAL

SUBTOTAL OTROS VALORES EPMAPS: 0,00

RECAUDACION DE TERCEROS (C)

CA	DESCRIPCION	TOTAL

SUBTOTAL RECAUDACION DE TERCEROS: 0,00

CREDITOS A FAVOR DEL CLIENTE (D)

CA	DESCRIPCION	TOTAL

SUBTOTAL CREDITO: 0,00

MESES EN MORA 0 TOTAL A PAGAR (A) + (B) + (C) - (D) 8,12

FECHA EMISION 06-06-2018

FECHA VENCIMIENTO 01-07-2018

FORMA DE PAGO MONTO

TARJETA DE DEBITO 8,12

El valor a pagar ya incluye un subsidio de USD: 8,55



Agua de Quito tiene certificación de cumplimiento de la norma INEN 1108.

TOTAL PAGAR (USD)
8,12EPMAPS
AGUA DE QUITO

QUITO

ESTADO DE CUENTA No. 001-012-000733101

RUC: 1768154260001
0035

CUENTA No. **00736139** CEDULA/RUC: 1707738207
 RAZON SOCIAL: FLORES FERNANDEZ PILDAD TELEFONO: 0998176855
 DIRECCION: CA JAVIER DE GORIBAR N11-120 LT 61 DP 1 C. POSTAL: 170806
 CLAVE CATASTRAL: 1104 11 07 1302 0000 00 00 INSTALACION: 50565675
 PERIODO CONSUMO: 06/07/2018 05/07/2018 TARIFA: Doméstico

LECT. ANTERIOR	LECT. ACTUAL	H. CALCULO	CONSUMO (m3)
0	1	500	0

HISTORICO DE CONSUMO MENSUAL m3

0 0 0 0 0 0
 3 10 4 10 5 10 6 10 7 10



Consumo promedio vs: 0
 Consumo doméstico óptimo (m3): 15

DETALLE DE VALORES A PAGAR
 FACTURACION DEL MES (A)

DESCRIPCION	P.U.	DESC.	TOTAL
RECAUDACION DE TERCEROS	2,10	0,00	2,10

SUBTOTAL 12% 0,00
 SUBTOTAL IVA 2,10

IVA 12% 0,00
 VALOR TOTAL FACTURA (USD): 2,10

OTROS VALORES POR PAGAR EPMAPS (B)

DESCRIPCION	TOTAL
RECAUDACION DE TERCEROS	0,00

SUBTOTAL OTROS VALORES EPMAPS: 0,00
 RECAUDACION DE TERCEROS (C)

DESCRIPCION	TOTAL
RECAUDACION DE TERCEROS	0,00

SUBTOTAL RECAUDACION DE TERCEROS: 0,00
 CREDITOS A FAVOR DEL CLIENTE (D)

DESCRIPCION	TOTAL
CREDITOS A FAVOR DEL CLIENTE	0,00

SUBTOTAL CREDITO: 0,00

MESES EN MORA 0 TOTAL A PAGAR (A) + (B) + (C) - (D) 2,10

FECHA EMISION 06-07-2018
 FECHA VENCIMIENTO 31-07-2018
 FORMA DE PAGO MONTO
 EN RECAUDACION DEL SUBSECTOR 2,10

El valor a pagar ya incluye un subsidio de USD: 0,00

Agua de Quito tiene certificación de cumplimiento de la norma INEN 1108.



TOTAL PAGAR (USD)

2,10





K200011489248

VALOR A PAGAR \$7.90

Información del consumidor

CUENTA CONTRATO 200011489248
Nombre Cliente: AMAYA BRAVO MARIA BEATRIZ
Cédula: 0501375125
Código Único Eléctrico Nacional: 1401505307
Geocódigo: 1411U450000543
Tipo de tarifa: Arconel
Dirección del servicio: JAVIER DE GORIBAR SN PEDRO BEDON PB 1 - CONOCOTO
Dirección de envío: E8 FRANCISCO MATIZ S3-32 E8A BALTAZAR - PUENGASI
BTCRS01 - BT Residencial

1. Información Servicio Eléctrico y Alumbrado Público

Número de medidor: 1359317
Tipo consumo: leido
Fecha desde: 16-06-2018
Días facturados: 31
Fecha hasta: 16-07-2018


Descripción	Fecha Hasta	Lectura Actual	Lectura Anterior	Diferencia Consumo	Consumo Subtotal	Consumo Int. Transfor.	Consumo Total	Unidad Medida	Monto (\$)
Energía activa total	16-07-2018	3039.00	2953.00	0.00	86.00	0.00	86.00	KWH	6.85

2. Valores pendientes

VALORES PENDIENTES (2) 0.00

3. Planes de Financiamiento Autorizados por el Consumidor

PLANES DE FINANCIAMIENTO (3) 0.00



Límite Tarifa Dignidad

Servicio Eléctrico y Alumbrado Público

Valor Consumo	6.85
Comercialización	1.41
Subsidio Cruzado Beneficiado	1.76
Subsidio Tarifa Dignidad Comer.	0.71
Subsidio Tarifa Dignidad Ener.	1.65
Subtotal Servicio Eléctrico (SE)	4.14
Servicio Alumbrado Público	0.66
Subtotal Alumbrado Público	0.66
Base I.V.A. 0%	0.00
I.V.A. 0%	7.16
Base Exento de IVA	0.00
Exento de IVA	2.36
TOTAL SE y AP (1)	4.80

Formas de Pago

FORMA DE PAGO	VALOR	PLAZO	TIEMPO
SIN UTILIZACIÓN DEL SISTEMA FINANCIERO	4.80	15	días



EL GOBIERNO SUBSIDIA ESTE SERVICIO
Subsidios del Gobierno

Subsidio Tarifa Eléctrica	5.24
Tarifa Dignidad	2.36
TOTAL:	7.60

TOTAL (A)	
Servicio Eléctrico y Alumbrado Público (1)	4.80
Valores Pendientes (2)	0.00
Planes de Financiamiento (3)	0.00
TOTAL SECTOR ELÉCTRICO (A)	4.80

Mensajes

Recaudación Terceros

ESTOS VALORES NO FORMAN PARTE DE LOS INGRESOS DE LA EMPRESA ELÉCTRICA

NOTIFICACIÓN DE PAGO DEL TRIBUTOS PARA LA TASA DE RECOLECCIÓN DE BASURA DEL MUNICIPIO DEL CANTÓN QUITO	
Beneficiario	EMP METROPOLITANA DE ASEO
R.U.C beneficiario	1768155310001
Fecha de Emisión	16-07-2018
Cuenta Contrato	200011489248
Cédula	0501375125
Nombre	AMAYA BRAVO MARIA BEATRIZ
CONCEPTO VALOR	
Tasa de Recolección Basura	1.17
TOTAL RECOLECCIÓN BASURA (5)	1.17

NOTIFICACIÓN DE PAGO DEL TRIBUTOS PARA EL CUERPO DE BOMBEROS DEL CANTÓN QUITO	
Beneficiario	C. BOMBEROS DISTRITO M QUITO
R.U.C beneficiario	1768097950001
Fecha de Emisión	16-07-2018
Cuenta Contrato	200011489248
Cédula	0501375125
Nombre	AMAYA BRAVO MARIA BEATRIZ
CONCEPTO VALOR	
Contribución Bomberos	1.93
TOTAL CONTRIBUCIÓN BOMBEROS (4)	1.93

RESUMEN DE VALORES A PAGAR.	
Total Sector Eléctrico (A)	4.80
Total Recaudación de Terceros (4+5+6)	3.10
TOTAL A PAGAR (USD)	7.90



K200015770700

Información del consumidor

VALOR A PAGAR \$3.15

CUENTA CONTRATO	200015770700	Tipo de tarifa Arconal	BTCR9D01 - BT Residencial
Nombre Cliente	FLORES FERNANDEZ PIEDAD	Dirección del servicio	JAVIER DE GORIBAR N11-120 PEDRO BEDON PB - CONOCOTO
Cédula	1707738207	Dirección de envío	JAVIER DE GORIBAR N11-120 PEDRO BEDON PB - QUITO DISTRITO
Código Único Eléctrico Nacional	1402020991		
Geocódigo	1411U45000538		

1. Información Servicio Eléctrico y Alumbrado Público

Número de medidor	1001850653	Días facturados	31
Tipo consumo	leído	Fecha hasta	16-07-2018
Fecha desde	16-06-2018		

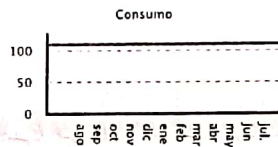
Descripción	Fecha Hasta	Leclura Actual	Leclura Anterior	Diferencia Consumo	Consumo Subtotal	Consumo Int. Transfor.	Consumo Total	Unidad Medida	Monto (\$)
Energía activa total	16-07-2018	4.00	2.00	0.00	2.00	0.00	2.00	KWH	0.16

2. Valores pendientes

VALORES PENDIENTES (2) 0.00

3. Planes de Financiamiento Autorizados por el Consumidor

PLANES DE FINANCIAMIENTO (3) 0.00



Servicio Eléctrico y Alumbrado Público

Limite Tarifa Dignidad	0.16
Valor Consumo	1.41
Comercialización	0.16-
Subsidio Cruzado Beneficiado	0.63-
Subsidio Tarifa Dignidad Comer.	0.78
Subtotal Servicio Eléctrico (SE)	0.13
Servicio Alumbrado Público	0.13
Subtotal Alumbrado Público	0.00
Base I.V.A. 0%	1.54
I.V.A. 0%	0.00
Base Exento de IVA	0.63-
Exento de IVA	0.00
TOTAL SE Y AP (1)	0.91

Formas de Pago

FORMA DE PAGO	VALOR	PLAZO	TIEMPO
SIN UTILIZACIÓN DEL SISTEMA FINANCIERO	0.91	15	días

EL GOBIERNO SUBSIDIA ESTE SERVICIO
Subsidios del Gobierno
Subsidio Tarifa Eléctrica 0.12-
Tarifa Dignidad 0.63-
TOTAL: 0.75-

TOTAL (A)	
Servicio Eléctrico y Alumbrado Público (1)	0.91
Valores Pendientes (2)	0.00
Planes de Financiamiento (3)	0.00
TOTAL SECTOR ELÉCTRICO (A)	0.91

Mensajes

Recaudación Terceros

ESTOS VALORES NO FORMAN PARTE DE LOS INGRESOS DE LA EMPRESA ELÉCTRICA

NOTIFICACIÓN DE PAGO DEL TRIBUTOS PARA LA TASA DE RECOLECCIÓN DE BASURA DEL MUNICIPIO DEL CANTÓN QUITO	
Beneficiario	EMP METROPOLITANA DE ASEO
R.U.C beneficiario.	1768155310001
Fecha de Emisión	16-07-2018
Cuenta Contrato	200015770700
Cédula	1707738207
Nombre	FLORES FERNANDEZ PIEDAD
CONCEPTO	VALOR
Tasa de Recolección Basura	0.31
TOTAL RECOLECCIÓN BASURA (5)	0.31

NOTIFICACIÓN DE PAGO DEL TRIBUTOS PARA EL CUERPO DE BOMBEROS DEL CANTÓN QUITO	
Beneficiario	C. BOMBEROS DISTRITO M QUITO
R.U.C beneficiario.	1768097950001
Fecha de Emisión	16-07-2018
Cuenta Contrato	200015770700
Cédula	1707738207
Nombre	FLORES FERNANDEZ PIEDAD
CONCEPTO	VALOR
Contribución Bomberos	1.93
TOTAL CONTRIBUCIÓN BOMBEROS (4)	1.93

RESUMEN DE VALORES A PAGAR	
Total Sector Eléctrico (A)	0.91
Total Recaudación de Terceros (4+5+6)	2.24
TOTAL A PAGAR (USD)	3.15



VALOR A PAGAR \$139.05

Información del consumidor

CUENTA CONTRATO	200007963628	Tipo de tarifa Arconel	BTCGSD01 - BT Comercial
Nombre Cliente	FLORES FERNANDEZ WILMA	Dirección del servicio	JAVIER DE GORIBAR OE7105 PEDRO BEDON PB - CONOCOTO
Cédula	1711718294	Dirección de envío	JAVIER DE GORIBAR OE7105 PEDRO BEDON PB - CONOCOTO
Código Único Eléctrico Nacional	1400095631		
Geocódigo	1411U450000551		


1. Información Servicio Eléctrico y Alumbrado Público

Número de medidor	682790	Días facturados	30
Tipo consumo	leido	Fecha hasta	16-05-2018
Fecha desde	17-04-2018		

Descripción	Fecha Hasta	Lectura Actual	Lectura Anterior	Diferencia Consumo	Consumo Subtotal	Consumo Int. Transfor.	Consumo Total	Unidad Medida	Monto (\$)
Energía activa total	16-05-2018	23646.00	23342.00	0.00	304.00	0.00	304.00	KWH	24.72

2. Valores pendientes

Deuda Planillas Anteriores (2)	100.80
Subtotal Planillas Anteriores	100.80
VALORES PENDIENTES (2)	100.80



Servicio Eléctrico y Alumbrado Público

Valor Consumo	24.72
Comercialización	1.41
Subtotal Servicio Eléctrico (SE)	26.13
Servicio Alumbrado Público	2.06
Subtotal Alumbrado Público	2.06
Intereses por Mora	0.39
Subtotal Otros Rubros	0.39
Basa I.V.A. 0%	28.19
I.V.A. 0%	0.00
Basa Exento de IVA	0.39
Exento de IVA	0.00
TOTAL SE Y AP (1)	28.58

3. Planes de Financiamiento Autorizados por el Consumidor

PLANES DE FINANCIAMIENTO (3)	0.00
------------------------------	------

Formas de Pago

FORMA DE PAGO	VALOR	PLAZO	TIEMPO
SIN UTILIZACIÓN DEL FONDO FINANCIERO	28.58	15	días

EL GOBIERNO SUBSIDIA ESTE SERVICIO
Subsidios del Gobierno
Subsidio Tarifa Eléctrica 23.13
TOTAL: 23.13

TOTAL (A)	
Servicio Eléctrico y Alumbrado Público (1)	28.58
Valores Pendientes (2)	100.80
Planes de Financiamiento (3)	0.00
TOTAL SECTOR ELÉCTRICO (A)	129.38

Mensajes

Recaudación Terceros

ESTOS VALORES NO FORMAN PARTE DE LOS INGRESOS DE LA EMPRESA ELÉCTRICA

NOTIFICACIÓN DE PAGO DEL TRIBUTO PARA LA TASA DE RECOLECCIÓN DE BASURA DEL MUNICIPIO DEL CANTÓN QUITO	
Beneficiario	EMP METROPOLITANA DE ASEO
R.U.C beneficiario.	1768155310001
Fecha de Emisión	16-05-2018
Cuenta Contrato	200007963628
Cédula	1711718294
Nombre	FLORES FERNANDEZ WILMA
CONCEPTO	VALOR
Tasa de Recolección Basura	3.88
TOTAL RECOLECCIÓN BASURA (5)	3.88

NOTIFICACIÓN DE PAGO DEL TRIBUTO PARA EL CUERPO DE BOMBEROS DEL CANTÓN QUITO	
Beneficiario	C. BOMBEROS DISTRITO M QUITO
R.U.C beneficiario.	1768097950001
Fecha de Emisión	16-05-2018
Cuenta Contrato	200007963628
Cédula	1711718294
Nombre	FLORES FERNANDEZ WILMA
CONCEPTO	VALOR
Contribución Bomberos	5.79
TOTAL CONTRIBUCIÓN BOMBEROS (4)	5.79

RESUMEN DE VALORES A PAGAR	
Total Sector Eléctrico (A)	129.38
Total Recaudación de Terceros (4+5+6)	9.67
TOTAL A PAGAR (USD)	139.05

INFORME DE REGULACIÓN METROPOLITANA

Municipio del Distrito Metropolitano de Quito

QUITO
 ALCALDÍA

Fecha: 2018-10-18 09:23

No. 679181

*INFORMACIÓN PREDIAL EN UNIPROPIEDAD

DATOS DEL TITULAR DE DOMINIO

 C.C./R.U.C.: 1707846232
 Nombre o razón social: FLORES FERNANDEZ EDISON

DATOS DEL PREDIO

 Número de predio: 339246
 Geo clave:
 Clave catastral anterior: 21305 01 001 000 000 000
 En derechos y acciones: SI

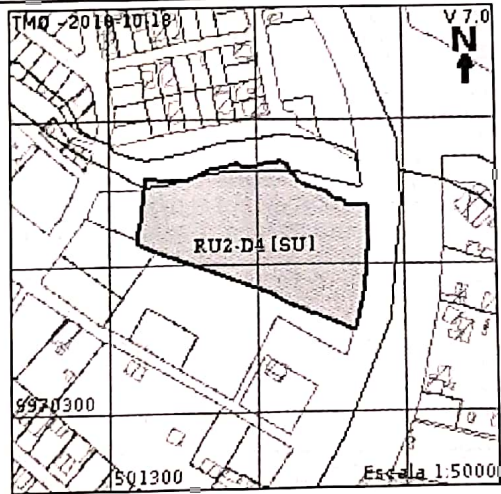
ÁREAS DE CONSTRUCCIÓN

 Área de construcción cubierta: 498.45 m²
 Área de construcción abierta: 0.00 m²
 Área bruta total de construcción: 498.45 m²

DATOS DEL LOTE

 Área según escritura: 10000.00 m²
 Área gráfica: 11338.85 m²
 Frente total: 84.84 m
 Máximo ETAM permitido: 10.00 % = 1000.00 m² [SU]
 Metropolitana: CHILLOS
 gila: CONOCOTO
 /Sector: SIN NOMBRE62
 Dependencia administrativa: Administración Zonal los Chillos
 Aplica a incremento de pisos:

*IMPLANTACIÓN GRÁFICA DEL LOTE



CALLES

Fuente	Calle	Ancho (m)	Referencia	Nomenclatura
SIREC-Q	RUMIÑAHUI	52	26 m mapa puos v2	
IRM	CALLE PEDRO BEDON	12	6 m al eje de la vía	

REGULACIONES

ZONIFICACIÓN

 Zona: D4 (D303-80)
 Lote mínimo: 300 m²
 Frente mínimo: 10 m
 COS total: 240 %
 COS en planta baja: 80 %

PISOS

 Altura: 12 m
 Número de pisos: 3

RETIROS

 Frontal: 0 m
 Lateral: 0 m
 Posterior: 3 m
 Entre bloques: 6 m

Forma de ocupación del suelo: (D) Sobre línea de fábrica

Clasificación del suelo: (SU) Suelo Urbano

Tipo de suelo: (RU2) Residencial Urbano 2

Factibilidad de servicios básicos: SI

ZONIFICACIÓN

 Zona: A31 (PQ)
 Lote mínimo: 0 m²
 Frente mínimo: 0 m
 COS total: 0 %
 COS en planta baja: 0 %

PISOS

 Altura: 0 m
 Número de pisos: 0

RETIROS

 Frontal: 0 m
 Lateral: 0 m
 Posterior: 0 m
 Entre bloques: 0 m

Forma de ocupación del suelo: (A) Aislada

Clasificación del suelo: (SU) Suelo Urbano

Uso de suelo: (PE/CPN) Protección Ecológica/Conservación del Patrimonio Natural

Factibilidad de servicios básicos: SI

AFECTACIONES/PROTECCIONES

Descripción	Tipo	Derecho de vía	Retiro (m)	Observación
RETIRO DE CONSTRUCCIÓN	RETIRO	26.00	10.00	
QUEBRADA ABIERTA	QUEBRADA ABIERTA			El lote se encuentra en zona de quebrada abierta. No se permite edificar en esta zona.
PROTECCIÓN DE ACCIDENTE GEOGRÁFICO	RETIRO			El retiro de protección de accidente geográfico visualizado en este documento es únicamente referencial. El retiro de protección de accidente geográfico definitivo se establecerá de acuerdo con los artículos 116 117 y 118 de la ordenanza No. 172 que establece el Régimen Administrativo del Suelo en el DMQ, en base a los parámetros establecidos en el informe de definición del borde superior de accidente geográfico emitida por la DMC.

OBSERVACIONES

Previa a iniciar algún proceso de habilitación o edificación en el lote, procederá a la rectificación de áreas conforme lo establece la Ordenanza No. 0126.

AFECCIÓN PARCIAL Y VARIABLE POR REGULARIZACIÓN DE LA VÍA. SOLICITE REPLANTEO VIAL DE LA MISMA.
PARA CONSTRUCCIÓN MANTENER RETIRO FRONTAL DE 10.00 M A VÍA GENERAL RUMIÑAHUI.
ZONA LOS CHILLOS. PARROQUIA DE CONOCOTO.

INFORME VALIDO PARA EL 100% DE LOS DERECHOS Y ACCIONES DEL PREDIO

EL IRM SE EMITE DE ACUERDO A LA HOJA DE TRAZADO VIAL # 21205

EL PROPIETARIO PARA CONSTRUIR MANTENDRA LA FAJA DE PROTECCION CONSIDERANDO LA ORDENANZA VIGENTE. DEBIENDO SOLICITAR EL BORDE SUPERIOR DE QUEBRADA EN LA DAYC.


NOTAS

- Los datos aquí representados están referidos al Plan de Uso y Ocupación del Suelo e instrumentos de planificación complementarios, vigentes en el DMQ.
- * Esta información consta en los archivos catastrales del MDMDQ. Si existe algún error acercarse a las unidades desconcentradas de Catastro de la Administración Zonal correspondiente para la actualización y corrección respectiva.
- Este informe no representa título legal alguno que perjudique a terceros.
- Este informe no autoriza ningún trabajo de construcción o división de lotes, tampoco autoriza el funcionamiento de actividad alguna.
- "ETAM" es el "Error Técnico Aceptable de Medición", expresado en porcentaje y m², que se acepta entre el área establecida en el Título de Propiedad (escritura), y la superficie del lote de terreno proveniente de la medición realizada por el MDMQ, dentro del proceso de regularización de excedentes y diferencias de superficies, conforme lo establecido en el Artículo 481.1 del COOTAD; y, a la Ordenanza Metropolitana 0126 sancionada el 19 de julio de 2016.
- Para iniciar cualquier proceso de habilitación de la edificación del suelo o actividad, se deberá obtener el IRM respectivo en la administración zonal correspondiente.
- Este informe tendrá validez durante el tiempo de vigencia del PUOS.
- Para la habilitación de suelo y edificación los lotes ubicados en área rural solicitará a la EPMAPS factibilidad de servicios de agua potable y alcantarillado.



0030
trite

ASENTAMIENTO HUMANO DE HECHO Y CONSOLIDADO
DE INTERÉS SOCIAL DENOMINADO
"SANTO DOMINGO DE CONOCOTO SECTOR FLORES"

PROFESIONAL:

ING. CESAR FLORES
SENECYT. 1006-04-517520

REPRESENTANTE

WILMA FLORES FERNÁNDEZ
CI. 1711718294

HOJA CATASTRAL: 21305 01 001


NUMERO PREDIO: 0339246

CONTIENE:
LEVANTAMIENTO GENERAL / UBICACIÓN / CUADRO DE RESUMEN
DE ÁREAS / CUADRO DE ÁREAS Y LINDEROS / CORTES DE VÍAS
Y PASAJES / CORTES DEL TERRENO / CRONOGRAMA VALORADO

ESCALA:
1: 200

FECHA:
OCTUBRE / 2018

LAMINA:
1/1



QUITO

ALCALDÍA

0029
continua

Plano Definitivo

"Sto Domingo de Conocoto Sector Flores"

Venezuela y Chile, Palacio Municipal

PBX: 395 2300

www.quito.gob.ec

Of. 1056 Informe de nomenclatura del Barrio "Santo Domingo de Conocoto Sector Flores"

Impreso por Ivan Florencio (Gerente) Alvarado Molina (ivan.alvarado@epmmop.gob.ec), 07/08/2018 - 13:50:49

Estado	abierto	Antigüedad	13 d 21 h
Prioridad	3 normal	Creado	24/07/2018 - 16:29:43
Cola	SECRETARIA GENERAL COORD TERRITORIAL Y PART	Creado por	Subla Davalos Karina del Carmen
Bloquear	bloqueado	Tiempo contabilizado	0
Identificador del cliente	regulatubarrio@hotmail.sc		
Propietario	magulrrec (Maria Belen Aguirre Crespo)		

Información del cliente

Nombre: UNIDAD ESPECIAL
Apellido: REGULA TU BARRIO
Identificador de usuario: regulatubarrio@hotmail.sc
Correo: regulatubarrio@hotmail.sc

Artículo #2

De: "Ivan Florencio (Gerente) Alvarado Molina" <ivan.alvarado@epmmop.gob.ec>
Asunto: Se remite oficio nro. 655-GP / 2888-SG
Creado: 07/08/2018 - 13:50:45 por agente
Tipo: nota-Interna
Adjunto (MAX 8MB): Oficio_nro._655-GP_2888-SG.pdf (297.3 KBytes)

INFORME DE NOMENCLATURA AHHC "SANTO DOMINGO DE CONOCOTO SECTOR FLORES"

Quito, 03 AGO. 2018

07 AGO 2018

Oficio 655 - GP

2888

Hoja de Ruta No. TE-MAT-07184-18

Ticket GDOC - 112794

Asunto: Informe de Nomenclatura AHHC "SANTO DOMINGO DE CONOCOTO SECTOR FLORES"

Abogada
Karina Subía Dávalos
Directora de la Unidad Especial "Regula Tu Barrio"
Montufar N4-119 y Espejo
Telf. 3952-300 ext. 15026 / 15027 / 15028
Presente

De mi consideración:

En atención al Oficio No. UERB-1056-2018, ingresado a la EPMMOP con Hoja de Ruta No. TE-MAT-07184-18, mediante el cual solicita el Informe de Nomenclatura Vial del Asentamiento Humano de Hecho y Consolidado "SANTO DOMINGO DE CONOCOTO SECTOR FLORES", ubicado en la parroquia de Conocoto; me permito indicar que, la información requerida se atendió con oficio No. 0493-GP 005351 del 28 de octubre del 2016 conforme al oficio No. UERB-1326-2016, cuya copia adjunto.

Atentamente,

Arq. Hidalgo Núñez Lucio
Gerente de Planificación
Empresa Pública Metropolitana de Movilidad y Obras Públicas

- Anexo.: - Copia de Oficio No. UERB-1056-2018 y plano (2 hojas)
- Copia de Oficio No. 0493-GP005351 (4 hojas)
- Plano A4 (1 hoja)
- 1 CD

Copia: Ing. Iván Alvarado Molina - Gerente General EPMMOP

Elaborado por:	Ing. María Teresa Tayo H.	UIG	
Revisado por:	Ing. Lorena Izurieta Z.	UIG	
Hoja de trámite No.2484			
Hoja de Ruta No. 7184-18			

UNIDAD ESPECIAL REGULA
TU BARRIO
SECRETARÍA DE COORDINACIÓN Y PARTICIPACIÓN CIUDADANA
Recibido por:
Firma:
Fecha: 08 AGO 2018

