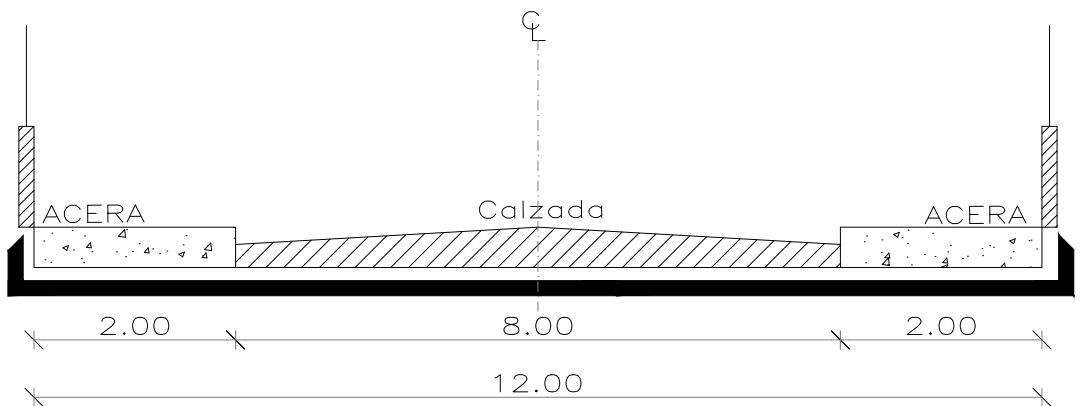
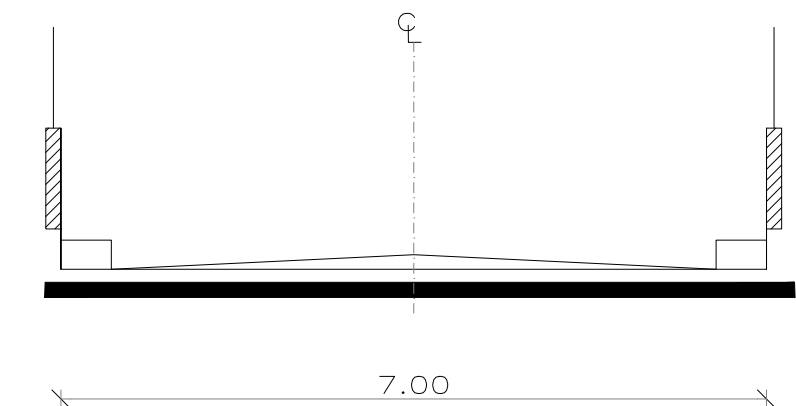


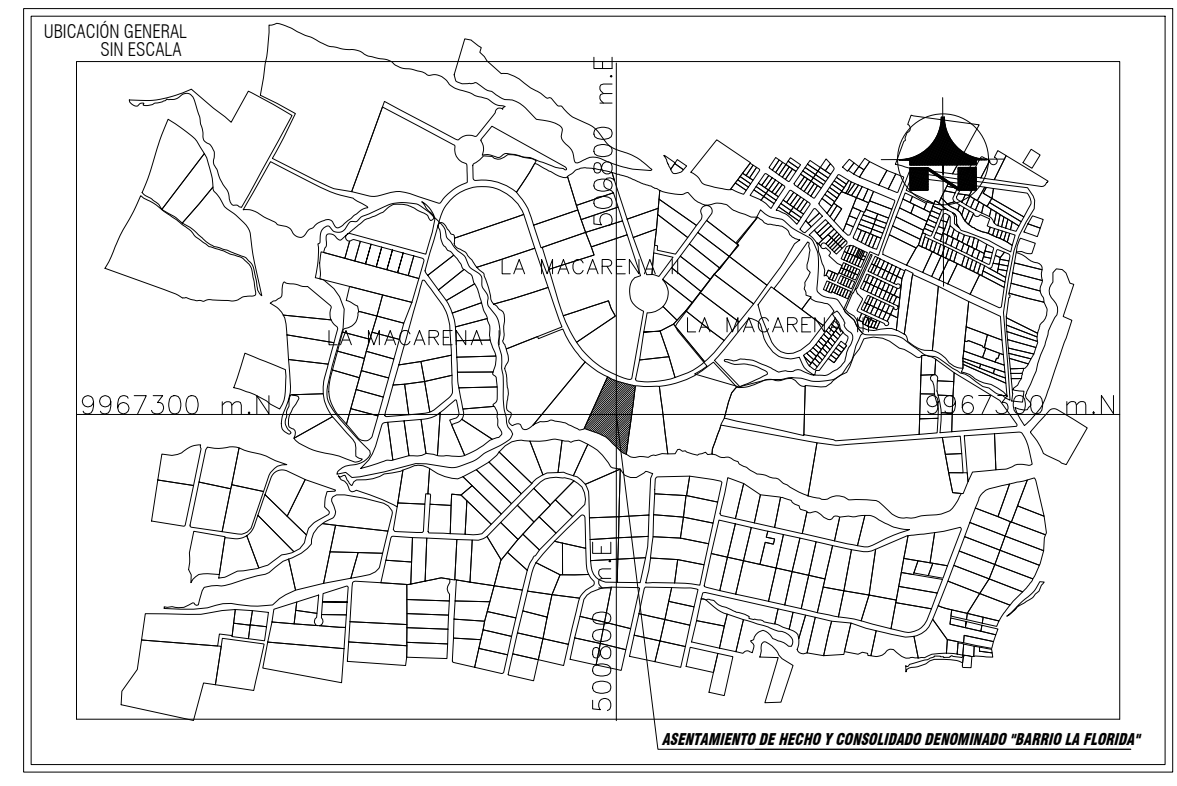
IMPLANTACION GENERAL
ESCALA 1 : 400



CORTE CALLE VICENTE RAMON ROCA
ESCALA S/E



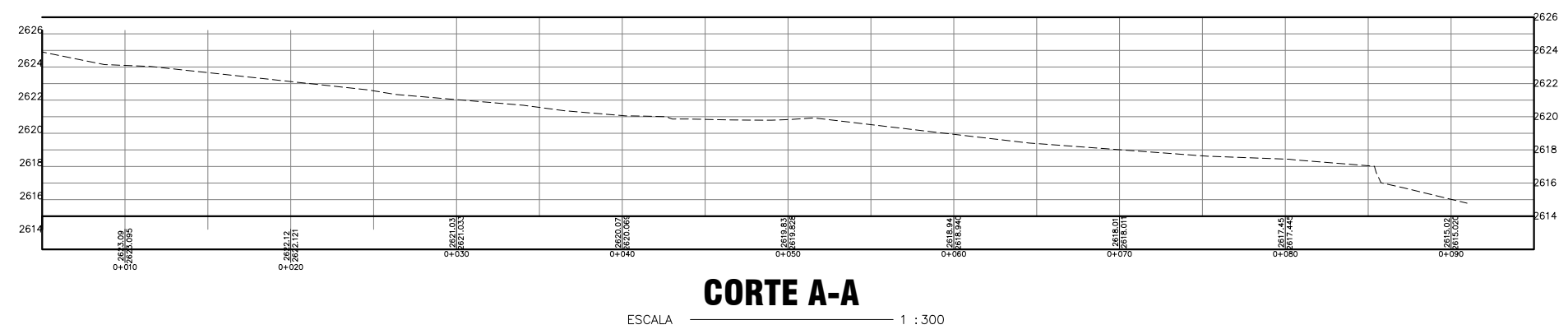
CORTE PASAJE Oe6
ESCALA S/E



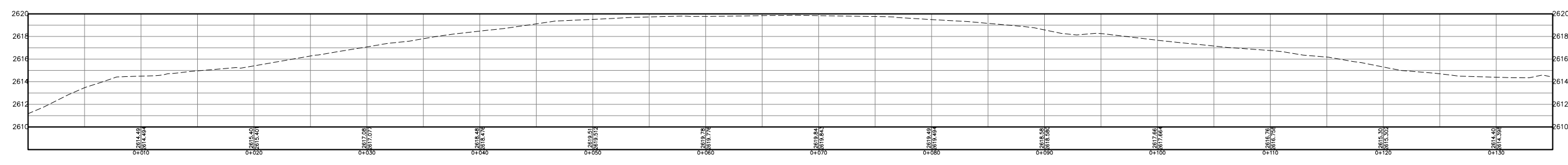
CUADRO DE LINDEROS							
Lote N°	Área Bruta (m2)	Área de Afectación	Área Util (m2)	LINDEROS			
				Norte	Sur	Este	Oeste
1	825,80	264,18	561,62	37,72m. con Lote N° 2	35,07m. con Área Verde Adicional 1	22,2m. con lote Pasaje Oe6	23,13m. con Propiedad Particular
2	783,29	783,29	783,29	38,13m. con Lote N° 3	37,72m. con Lote N° 1	21,66m. con Pasaje Oe6	20,46m. con Propiedad Particular
3	437,73	437,73	437,73	37,45m. con Lote N° 4	38,13m. con Lote N° 9	10,64m. con Pasaje Oe6	12,15m. con Propiedad Particular
4	411,58	411,58	411,58	37,21m. con lote N° 5	37,45m. con Lote N° 3	10,96m. con Pasaje Oe6	11,09m. con Propiedad Particular
5	797,18	797,18	797,18	36,74m. con Lote N° 6	37,21m. con Lote N° 4	21,51m. con Pasaje Oe6	21,61m. con Propiedad Particular
6	785,95	785,95	785,95	36,25m. con Calle Vicente Ramon Roca	36,74m. con Lote N° 5	23,07m. con Pasaje Oe6	21,33m. con Propiedad Particular
7	778,83	778,83	778,83	18,76m. con Calle Vicente Ramon Roca	28,72m. con Lote N° 8	37,57m. con Propiedad Particular	30,47m. con Pasaje Oe6
8	805,99	805,99	805,99	28,72m. con Lote N° 7	35,48m. con Lote N° 9	26,38m. con Propiedad Particular	25,37m. con Pasaje Oe6
9	800,22	800,22	800,22	35,48m. con Lote N° 8	41,21m. con Lote N° 10	21,85m. con Propiedad Particular	21,02m. con Pasaje Oe6
10	785,18	785,18	785,18	41,21m. con Lote N° 9	46,15m. con Lote N° 11	18,90m. con Propiedad Particular	17,95m. con Pasaje Oe6
11	815,82	24,52	791,30	46,15m. con Lote N° 10	35,40m. con Área Verde y Equipamiento Comunal, Ld=13,86m. Con Área Municipal 2	17,08m. con Propiedad Particular	Ld=16,00m. con Pasaje Oe6
TOTAL:	8027,57	288,70	7738,87				

RESUMEN DE ÁREAS		
DESCRIPCION	ÁREA (m2)	Porcentaje %
Área Útil de Lotes	7738,87	79,40
Área de Pasajes	843,39	8,65
Área de Faja de Protección de Quebrada (Lotes)	288,70	2,96
Área Verde Y Equipamiento Comunal	221,26	2,27
Área Municipal 1	101,84	1,05
Área Municipal 2	552,06	5,66
ÁREA BRUTA DEL TERRENO (ÁREA TOTAL)	9746,12	100,00

Área Verde en Relación al Área Útil de los lotes	221,26	2,86
---	---------------	-------------



CORTE A-A
ESCALA 1 : 300



CORTE B-B
ESCALA 1 : 500

ASENTAMIENTO HUMANO DE HECHO Y CONSOLIDADO DE INTERES SOCIAL DENOMINADO: "LA FLORIDA"

PLANEACION: **SketchCAD** (Inteligencia Tecnológica Dinámica)

REPRESENTANTES ASENTAMIENTO HUMANO DE HECHO Y CONSOLIDADO DENOMINADO "BARRIO LA FLORIDA":
DR. EDGAR WASHINGTON ORTIZ OROZCO
C.I. 060154433-9
PRESIDENTE

CONTIENE: IMPLANTACION GENERAL CUADRO DE AREAS, CORTES TIPO DE VIAS, CORTES TRANSVERSALES Y LONGITUDINALES, CUADRO DE PUNTOS GPS

UBICACION: Coop. La Macarena, Lote No. 9, Parroquia Conocoto - Cantón Quito

FECHA: Noviembre / 2016

AREA DEL TERRENO LEVANTADO: CLAVE CATASTRAL: Nº DE PREDIO: 22004 05 003 538970

ESCALA: INDICADAS

LAMINA: **1 DE 1**

SELLOS MUNICIPALES: