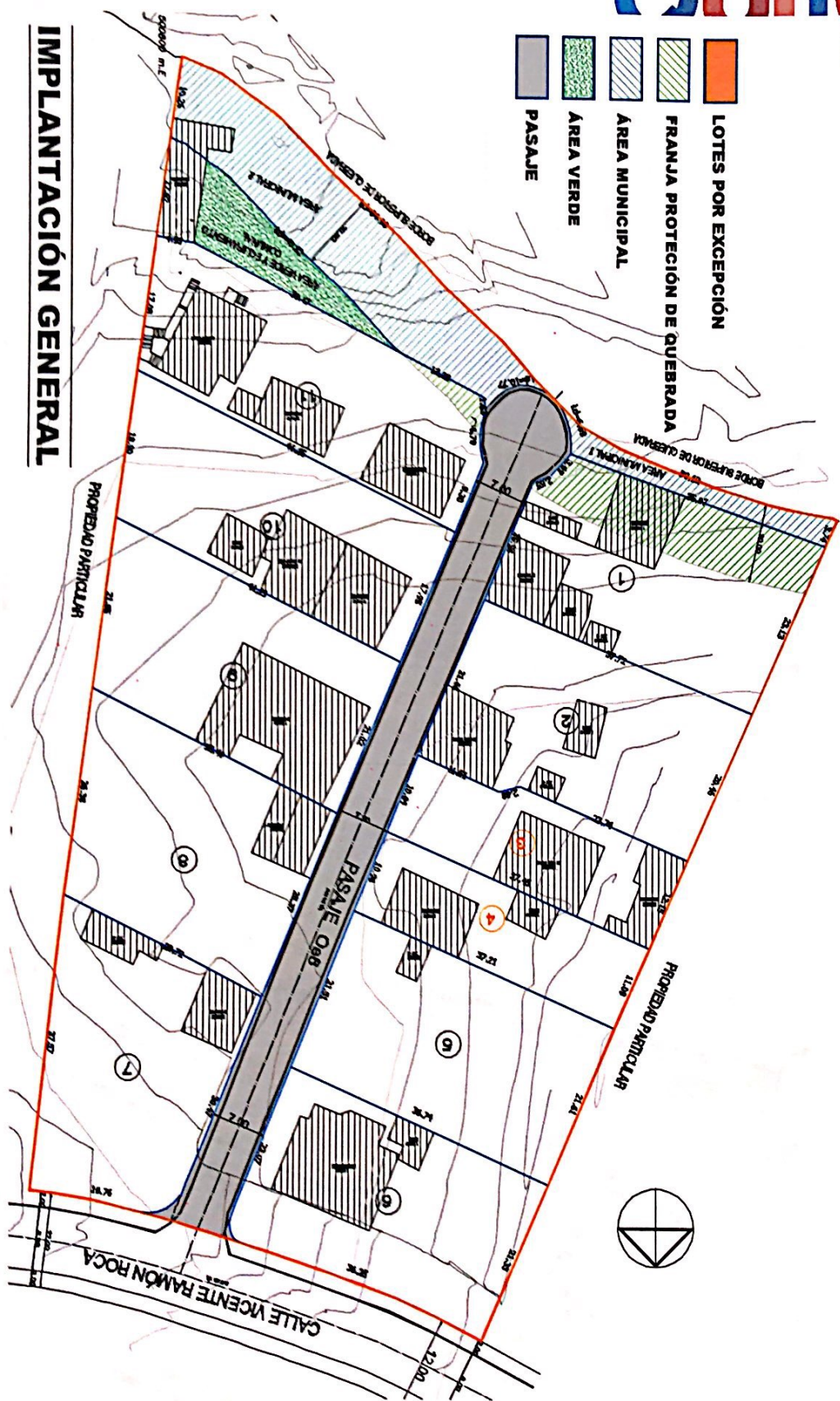


ANEXO 3

PLANO GENERAL DEL ASENTAMIENTO

**IMPLANTACION GENERAL**



UERG OFICINA CENTRAL: Gribaldo Miño s/n y Av. Ilaó PBX: 3989300 ext. 22962 / 22965

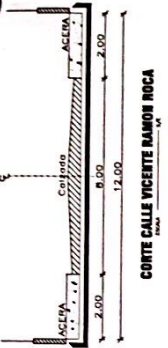
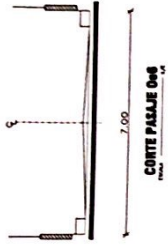


DESCRIPCION	AREA (m2)	Porcentaje %
Area Útil de Lotes	7738,87	79,40
Area de Pasajes	843,39	8,65
Area de Faja de Protección de Quebrada (Lotes)	288,70	2,96
Area Verde Y Equipamiento Comunal	221,26	2,27
Area Municipal 1	101,84	1,05
Area Municipal 2	552,06	5,66
<b>AREA BRUTA DEL TERRENO (AREA TOTAL)</b>	<b>9746,12</b>	<b>100,00</b>
<b>Area Verde en Relación al Area Útil de los lotes</b>	<b>221,26</b>	<b>2,86</b>

USO	AREA (m2)	VALOR (COP)
Área Útil de Lotes	7738,87	1.000,00
Área de Pasajes	843,39	1.000,00
Área de Faja de Protección de Quebrada	288,70	1.000,00
Área Verde y Equipamiento Comunal	221,26	1.000,00
Área Municipal 1	101,84	1.000,00
Área Municipal 2	552,06	1.000,00
<b>TOTAL</b>	<b>9746,12</b>	<b>6.000,00</b>

**SketchCAD**  
 INGENIERIA Y ARQUITECTURA  
 Calle 14 No. 10-10, Bogotá, Colombia  
 Teléfono: (57) 310 240 0000  
 Email: info@sketchcad.com

202 *Dieciséis*  
 1:1  
 Noviembre / 2018  
 PROYECTO: PLAN DE MANEJO Y CONSERVACION DEL PATRIMONIO HISTORICO Y CULTURAL DEL MUNICIPIO DE RAMON ROCA




Lote N°	Area Bruta (m2)	Area de Afectación (m2)	Area Útil (m2)	LINDEROS				Propiedad	Uso
				Norte	Sur	Oeste	Este		
1	825,80	264,18	561,62	37,2m con Lote N° 2	35,07m con Area Verde Adicional 1	22,2m con lote Pasaje Oe6	23,1m con Propiedad Particular	Propiedad Particular	Oe6
2	783,29	783,29	783,29	38,13m con Lote N° 3	37,72m con Lote N° 1	21,66m con Pasaje Oe6	20,46m con Propiedad Particular	Propiedad Particular	Oe6
3	437,73	437,73	437,73	37,45m con Lote N° 4	38,13m con Lote N° 9	10,64m con Pasaje Oe6	12,15m con Propiedad Particular	Propiedad Particular	Oe6
4	411,58	411,58	411,58	37,21m con Lote N° 5	37,45m con Lote N° 3	10,96m con Pasaje Oe6	11,09m con Propiedad Particular	Propiedad Particular	Oe6
5	797,18	797,18	797,18	36,74m con Lote N° 6	37,21m con Lote N° 4	21,51m con Pasaje Oe6	21,61m con Propiedad Particular	Propiedad Particular	Oe6
6	785,95	785,95	785,95	36,25m con Calle Vicente Ramon Roca	36,74m con Lote N° 5	23,07m con Pasaje Oe6	21,53m con Propiedad Particular	Propiedad Particular	Oe6
7	778,83	778,83	778,83	18,76m con Calle Vicente Ramon Roca	28,27m con Lote N° 8	37,57m con Propiedad Particular	30,47m con Pasaje Oe6	Propiedad Particular	Oe6
8	805,99	805,99	805,99	28,27m con Lote N° 7	35,48m con Lote N° 9	25,37m con Propiedad Particular	25,37m con Pasaje Oe6	Propiedad Particular	Oe6
9	800,22	800,22	800,22	35,48m con Lote N° 8	41,21m con Lote N° 10	21,85m con Propiedad Particular	21,02m con Pasaje Oe6	Propiedad Particular	Oe6
10	785,18	785,18	785,18	41,21m con Lote N° 9	46,15m con Lote N° 11	18,50m con Propiedad Particular	17,95m con Pasaje Oe6	Propiedad Particular	Oe6
11	815,82	24,52	791,30	46,15m con Lote N° 10	35,48m con Area Verde y Equipamiento Comunal, Lot-13,8m, con Area Municipal 2	17,08m con Propiedad Particular	16,60m con Pasaje Oe6	Propiedad Particular	Oe6
<b>TOTAL:</b>	<b>8892,37</b>	<b>288,70</b>	<b>7738,67</b>						

PROPIEDAD MACROLOTE	NÚMERO DE PREDIO CATASTRAL	CLAVE CATASTRAL	PROPIETARIOS	AREA SEGUN ESTIMACION (m2)	AREA SEGUN LEVANTAMIENTO (m2)
	53870	22004 05 003	CAUSA MONTESGUANA CARMELA Y OTROS	10.000,00	9.746,12



CORTE A-A



CORTE B-B



**IMPLANTACION GENERAL**  
 ESCALA 1:1000