



Empresa Eléctrica Quito S.A.E.E.Q.
 Matriz: Bartolome de las Casas E1-24 y Av. 10 de Agosto
 RUC: 1790053881001
 Contribuyente especial, resolución No. 5368
 OBLIGADO A LLEVAR CONTABILIDAD

Nro. Factura 001-999-013285401
 Nro. doc. interno 002650245618
 Fecha de emisión 24-08-2018
 Fecha de vencimiento 08-09-2018
 Número de autorización 2408201801179005388100120019990132854010055029811



K200011513500

Información del consumidor

VALOR A PAGAR \$17.62

CUENTA CONTRATO

200011513500

Nombre Cliente
 Cédula
 Código Único Eléctrico Nacional
 Geocódigo

LINCANGO LINCANGO SONIA PATRICIA
 1709666893
 1401524834
 1417U401000606

Tipo de tarifa Arconel
 Dirección del servicio
 Dirección de envío

BTCRSD01 - BT Residencial
 LOS LINARES PASAJE PABLO EMILIO - CALDERÓN (CARAPUNGO)
 LOS LINARES PASAJE PABLO EMILIO - CALDERÓN (CARAPUNGO)

1. Información Servicio Eléctrico y Alumbrado Público

Número de medidor 1000887573
 Tipo consumo leído
 Fecha desde 25-07-2018
 Días facturados 31
 Fecha hasta 24-08-2018

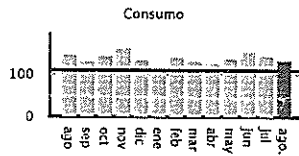
Descripción	Fecha Hasta	Lectura Actual	Lectura Anterior	Diferencia Consumo	Consumo Subtotal	Consumo Int. Transfor.	Consumo Total	Unidad Medida	Monto (\$)
Energía activa total	24-08-2018	4110.00	3978.00	0.00	132.00	0.00	132.00	KWH	10.66

2. Valores pendientes

VALORES PENDIENTES (2) 0.00

3. Planes de Financiamiento Autorizados por el Consumidor

PLANES DE FINANCIAMIENTO (3) 0.00



Servicio Eléctrico y Alumbrado Público

Limite	Valor Consumo	10.66
Tarifa	Comercialización	1.41
Dignidad	Subtotal Servicio Eléctrico (SE)	12.07
	Servicio Alumbrado Público	0.97
	Subtotal Alumbrado Público	0.97
	Base I.V.A. 0%	13.04
	I.V.A. 0%	0.00
	TOTAL SE Y AP (1)	13.04

Formas de Pago

FORMA DE PAGO	VALOR	PLAZO	TIEMPO
SIN UTILIZACION DEL SISTEMA FINANCIERO	13.04	15	días

TOTAL (A)	
Servicio Eléctrico y Alumbrado Público (1)	13.04
Valores Pendientes (2)	0.00
Planes de Financiamiento (3)	0.00
TOTAL SECTOR ELÉCTRICO (A)	13.04



EL GOBIERNO
SUBSIDIA
 ESTE SERVICIO

Subsidios del Gobierno	
Subsidio Tarifa Eléctrica	7.90-
TOTAL:	7.90-

Mensajes

Recaudación Terceros

ESTOS VALORES NO FORMAN PARTE DE LOS INGRESOS DE LA EMPRESA ELÉCTRICA

NOTIFICACIÓN DE PAGO DEL TRIBUTOS PARA LA TASA DE RECOLECCIÓN DE BASURA DEL MUNICIPIO DEL CANTÓN QUITO

Beneficiario EMP METROPOLITANA DE ASEO
 R.U.C beneficiario. 1768155310001
 Fecha de Emisión 24-08-2018
 Cuenta Contrato 200011513500
 Cédula 1709666893
 Nombre LINCANGO LINCANGO SONIA

CONCEPTO	VALOR
Tar. Recolección Basura	2.65
TOTAL RECOLECCIÓN BASURA (5)	2.65

NOTIFICACIÓN DE PAGO DEL TRIBUTOS PARA EL CUERPO DE BOMBEROS DEL CANTÓN QUITO

Beneficiario C. BOMBEROS DISTRITO M QUITO
 R.U.C beneficiario. 1768097950001
 Fecha de Emisión 24-08-2018
 Cuenta Contrato 200011513500
 Cédula 1709666893
 Nombre LINCANGO LINCANGO SONIA

CONCEPTO	VALOR
Contribución Bomberos	1.93
TOTAL CONTRIBUCIÓN BOMBEROS (4)	1.93

RESÚMEN DE VALORES A PAGAR	
Total Sector Eléctrico	13.04
Total Recaudación de Terceros (4+5+6)	4.58
TOTAL A PAGAR (USD)	17.62

0027
 -veinte y siete-

EPMAPS

EMPRESA PÚBLICA METROPOLITANA DE AGUA POTABLE Y SANEAMIENTO

AGUA DE QUITO

MATRIZ: Av. Marfana de Jesús S/N y Alemania
CONTRIBUYENTE ESPECIAL: Resolución No. 281 del 23 de Enero de 1997
www.aguadequito.gov.ec - Atención al cliente: 1809-242424

ESTADO DE CUENTA No. 001-012-002028816

RUC: 1768154260001

CUENTA No.: 705349168

CEDULA/RUC: 1708472566

RAZON SOCIAL: MALES SIMBA HECTOR WILSON TELEFONO: 2837211

DIRECCION: BA CARMEN PA S/N LT 1


C. POSTAL: 170208

CLAVE CAT: L019-0702-002-006-08396-00-01 INSTALACION: 50527654

PERIODO CONSUMO: 03-08-2018/02-09-2018 TARIFA: Dom?stico

MEDIDOR	DIAMETRO	LECT. ANTERIOR	LECT. ACTUAL	UNIDAD	VOLUMEN CONSUMIDO (m3)
1715012437	1/2"	396	422	Re	26

HISTORICO DE CONSUMO MENSUAL m3



DETALLE DE VALORES A PAGAR

CP	DESCRIPCION	P.U.	DESC.	TOTAL
AG01	Agua Potable	12.18	0.00	12.18
AL01	Alcantarillado	4.78	0.00	4.78
AM01	Administración	2.10	0.00	2.10

SUBTOTAL 12%: 0,00
 SUBTOTAL 0%: 18,98
 SUBTOTAL sin impuestos: 18,98
 IVA 12%: 0,00

VALOR TOTAL FACTURA (USD): 18,98

CA	DESCRIPCION	TOTAL
	OTROS VALORES POR PAGAR EPMAPS (B)	

SUBTOTAL OTROS VALORES EPMAPS: 0,00

CA	DESCRIPCION	TOTAL
	RECAUDACION DE TERCEROS (C)	

SUBTOTAL RECAUDACION DE TERCEROS: 0,00

CA	DESCRIPCION	TOTAL
	CREDITOS A FAVOR DEL CLIENTE (D)	

SUBTOTAL CREDITO: 0,00

MESES EN MORA 0 TOTAL A PAGAR (A) + (B) + (C) - (D) 18,98

FECHA EMISION: 02-09-2018
 FECHA VENCIMIENTO: 09-2018
 MONEDA: MONEDA
 SIN UTILIZAR DEL SISTEMA FI: 10,98
 MONEDERO

El valor a pagar ya incluye un subsidio de USD: 6,78



0026

Agua de Quito tiene certificación de cumplimiento de la norma INEN 1108.



TOTAL PAGAR (USD) 18,98

EPMAPS AGUA DE QUITO



INFORME DE REGULACIÓN METROPOLITANA

Municipio del Distrito Metropolitano de Quito

QUITO
 ALCALDÍA

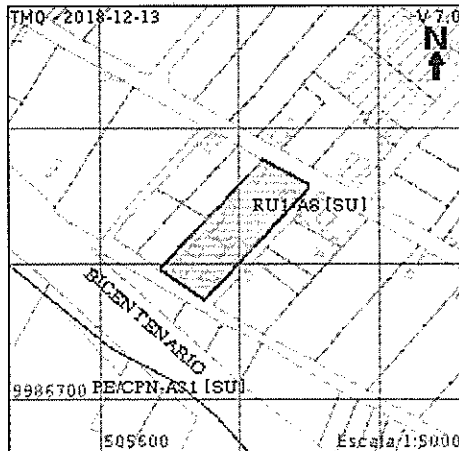
Fecha: 2018-12-13 10:04

No. 685093

*INFORMACIÓN PREDIAL EN UNIPROPIEDAD

DATOS DEL TITULAR DE DOMINIO	
C.C./R.U.C.:	1701189779
Nombre o razón social:	MALES GUAMANARCA ANGEL MARIA
DATOS DEL PREDIO	
Número de predio:	631972
Geo clave:	170108551572003112
Clave catastral anterior:	12812 04 003 000 000 000
En derechos y acciones:	SI
ÁREAS DE CONSTRUCCIÓN	
Área de construcción cubierta:	1565.29 m2
Área de construcción abierta:	0.00 m2
Área bruta total de construcción:	1565.29 m2
DATOS DEL LOTE	
Área según escritura:	4343.29 m2
Área gráfica:	4343.28 m2
Fronte total:	192.81 m
Máximo ETAM permitido:	10.00 % = 434.33 m2 [SU]
Zona Metropolitana:	CALDERON
Parroquia:	CALDERÓN
Barrio/Sector:	SIERRA HERMOSA
Dependencia administrativa:	Administración Zonal Calderón
Aplica a incremento de pisos:	

*IMPLANTACIÓN GRÁFICA DEL LOTE



CEROS

Fuente	Calle	Ancho (m)	Referencia	Nomenclatura
SIREC-Q	LINARES	12	al eje de la vía	Oe13
SIREC-Q	TOBIAS FIGUEROA	12	a 6.00m del eje devia	Oe13C
IRM	CALLE SUR ESTE	8	a 4.00m del eje evia	

REGULACIONES

ZONIFICACIÓN

Zona: A8 (A603-35)
 Lote mínimo: 600 m2
 Frente mínimo: 15 m
 COS total: 105 %
 COS en planta baja: 35 %

PISOS

Altura: 12 m
 Número de pisos: 3

RETIROS

Frontal: 5 m
 Lateral: 3 m
 Posterior: 3 m
 Entre bloques: 6 m

Forma de ocupación del suelo: (A) Aislada
 Uso de suelo: (RU1) Residencial Urbano 1

Clasificación del suelo: (SU) Suelo Urbano
 Factibilidad de servicios básicos: SI

AFECTACIONES/PROTECCIONES


Descripción	Tipo	Derecho de vía	Retiro (m)	Observación
RETIRO DE CONSTRUCCIÓN	RETIRO	35.00	15.00	

OBSERVACIONES

FRONTE FRONTAL DE 5.00 MTRS A LAS VIAS.....RADIO DE CURVATURA EN LAS ESQUINAS DE 5.00 MTRS
 INFORME DE REGULACION PARA LA TOTALIDAD DEL PREDIO -100% DERECHOS Y ACCIONES
 AFECTACION POR REGULACION VIAL S E SUJETRA AINFORME D E REPLANTEO VIAL..ZC-2013-144913..04 DE JUNIO DEL 2013

NOTAS

- Los datos aquí representados están referidos al Plan de Uso y Ocupación del Suelo e instrumentos de planificación complementarios, vigentes en el DMQ.
- * Esta información consta en los archivos catastrales del MDMDQ. Si existe algún error acercarse a las unidades desconcentradas de Catastro de la Administración Zonal correspondiente para la actualización y corrección respectiva.
- Este informe no representa título legal alguno que perjudique a terceros.
- Este informe no autoriza ningún trabajo de construcción o división de lotes, tampoco autoriza el funcionamiento de actividad alguna.
- "ETAM" es el "Error Técnico Aceptable de Medición", expresado en porcentaje y m2, que se acepta entre el área establecida en el Título de Propiedad (escritura), y la superficie del lote de terreno proveniente de la medición realizada por el MDMQ, dentro del proceso de regularización de excedentes y diferencias de superficies, conforme lo establecido en el Artículo 481.1 del COOTAD; y, a la Ordenanza Metropolitana 0126 sancionada el 19 de julio de 2016.
- Para iniciar cualquier proceso de habilitación de la edificación del suelo o actividad, se deberá obtener el IRM respectivo en la administración zonal correspondiente.
- Este informe tendrá validez durante el tiempo de vigencia del PUOS.
- Para la habilitación de suelo y edificación los lotes ubicados en área rural solicitará a la EPMAPS factibilidad de servicios de agua potable y alcantarillado.



0025
 - veinte y cinco -
 1/2

Administración Zonal Calderón

© Municipio del Distrito Metropolitano de Quito
Secretaría de Territorio Hábitat y Vivienda
2011 - 2018

INFORME DE REGULACIÓN METROPOLITANA

Municipio del Distrito Metropolitano de Quito



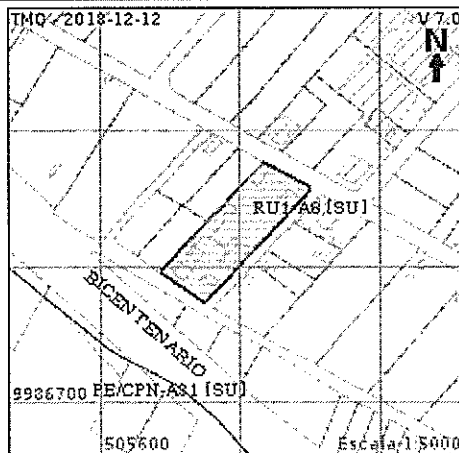
Fecha: 2018-12-12 12:16

No. 684960

*INFORMACIÓN PREDIAL EN UNIPROPIEDAD

DATOS DEL TITULAR DE DOMINIO	
C.C./R.U.C.:	1701189779
Nombre o razón social:	MALES GUAMANARCA ANGEL MARIA
DATOS DEL PREDIO	
Número de predio:	631972
Geo clave:	170108551572003112
Clave catastral anterior:	12812 04 003 000 000 000
En derechos y acciones:	SI
ÁREAS DE CONSTRUCCIÓN	
Área de construcción cubierta:	1565.29 m2
Área de construcción abierta:	0.00 m2
Área bruta total de construcción:	1565.29 m2
DATOS DEL LOTE	
Área según escritura:	4343.29 m2
Área gráfica:	4343.28 m2
Fronte total:	192.81 m
Máximo ETAM permitido:	10.00 % = 434.33 m2 [SU]
Zona Metropolitana:	CALDERON
Parroquia:	CALDERÓN
Barrio/Sector:	SIERRA HERMOSA
Dependencia administrativa:	Administración Zonal Calderón
Aplica a incremento de pisos:	

*IMPLANTACIÓN GRÁFICA DEL LOTE



-ES

Fuente	Calle	Ancho (m)	Referencia	Nomenclatura
SIREC-Q	LINARES	12	al eje de la vía	Oe13
SIREC-Q	TOBIAS FIGUEROA	12	a 6.00m del eje devia	Oe13C
IRM	CALLE SUR ESTE	8	a 4.00m del eje evia	

REGULACIONES

ZONIFICACIÓN

Zona: A8 (A603-35)
 Lote mínimo: 600 m2
 Frente mínimo: 15 m
 COS total: 105 %
 COS en planta baja: 35 %

PISOS

Altura: 12 m
 Número de pisos: 3

RETIROS

Frontal: 5 m
 Lateral: 3 m
 Posterior: 3 m
 Entre bloques: 6 m

Forma de ocupación del suelo: (A) Aislada
 Uso de suelo: (RU1) Residencial Urbano 1

Clasificación del suelo: (SU) Suelo Urbano
 Factibilidad de servicios básicos: SI

AFECTACIONES/PROTECCIONES


Descripción	Tipo	Derecho de vía	Retiro (m)	Observación
RETIRO DE CONSTRUCCIÓN	RETIRO	35.00	15.00	

OBSERVACIONES

RADIO FRONTAL DE 5.00 MTRS A LAS VIAS.....RADIO DE CURVATURA EN LAS ESQUINAS DE 5.00 MTRS
 INFORME DE REGULACION PARA LA TOTALIDAD DEL PREDIO -100% DERECHOS Y ACCIONES
 AFECTACION POR REGULACION VIAL S E SUJETRA AINFORME D E REPLANTEO VIAL..ZC-2013-144913..04 DE JUNIO DEL 2013

NOTAS

- Los datos aquí representados están referidos al Plan de Uso y Ocupación del Suelo e instrumentos de planificación complementarios, vigentes en el DMQ.
- * Esta información consta en los archivos catastrales del MDMDQ. Si existe algún error acercarse a las unidades desconcentradas de Catastro de la Administración Zonal correspondiente para la actualización y corrección respectiva.
- Este informe no representa título legal alguno que perjudique a terceros.
- Este informe no autoriza ningún trabajo de construcción o división de lotes, tampoco autoriza el funcionamiento de actividad alguna.
- "ETAM" es el "Error Técnico Aceptable de Medición", expresado en porcentaje y m2, que se acepta entre el área establecida en el Título de Propiedad (escritura), y la superficie del lote de terreno proveniente de la medición realizada por el MDMQ, dentro del proceso de regularización de excedentes y diferencias de superficies, conforme lo establecido en el Artículo 481.1 del COOTAD; y, a la Ordenanza Metropolitana 0126 sancionada el 19 de julio de 2016.
- Para iniciar cualquier proceso de habilitación de la edificación del suelo o actividad, se deberá obtener el IRM respectivo en la administración zonal correspondiente.
- Este informe tendrá validez durante el tiempo de vigencia del PUOS.
- Para la habilitación de suelo y edificación los lotes ubicados en área rural solicitará a la EPMAPS factibilidad de servicios de agua potable y alcantarillado.




0024

-veinte y cuatro-

Administración Zonal Calderón

© Municipio del Distrito Metropolitano de Quito
Secretaría de Territorio Hábitat y Vivienda
2011 - 2018

PROYECTO:


**ASENTAMIENTO HUMANO DE HECHO Y CONSOLIDADO DE INTERÉS SOCIAL
" BARRIO PROYECTO EL CARMEN 1"**

PROFESIONAL:


ARQ. TITO MESÍAS TELLO PILAPAÑA

P - 5447 AM - 5446 SENESCYT: 1005-03-326550

REPRESENTANTE BARRIAL:


SRA. SONIA PATRICIA LINCANGO LINCANGO

C.I. 170966689-3

CONTIENE:

- IMPLANTACIÓN GENERAL DE LOTES
- UBICACIÓN
- CUADRO DE AREAS
- CORTE DE VIAS
- CORTE DE TERRENO

FECHA: NOVIEMBRE 2018

ESCALA: INDICADAS

DIBUJO:

LAMINA:

1/1

UBICACION: CALLE Oe13 (LINARES) Y CALLE N4A

SECTOR SIERRA HERMOSA - PARROQUIA CALDERÓN

Clave Catastral: 12812-04-003 ✓


Predio: 631972 ✓

SELLOS MUNICIPALES:

0023

-Ucinte y tres-





UNIDAD ESPECIAL REGULA

TU BARRIO

SECRETARÍA DE COORDINACIÓN Y PARTICIPACIÓN CIUDADANA

www.quito.gob.ec

0022
- veinte y dos -

