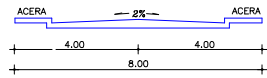
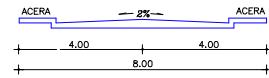


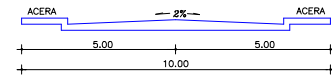
PERFIL LONGITUDINAL P2-P2'  
ESCALA \_\_\_\_\_ H ..SC:1:500 V..SC:1:500



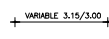
CALLE ANTONIO CONFORTE



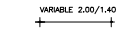
CALLE Oe4D



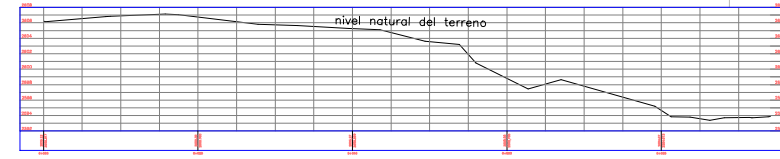
CALLE Oe31 LOS GIRASOLES



PASAJE Oe4B

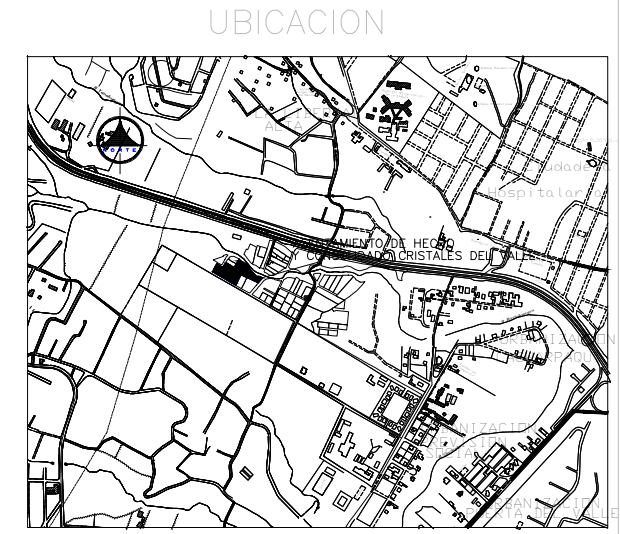


PASAJE N9B



PERFIL TRANSVERSAL A1-A1'

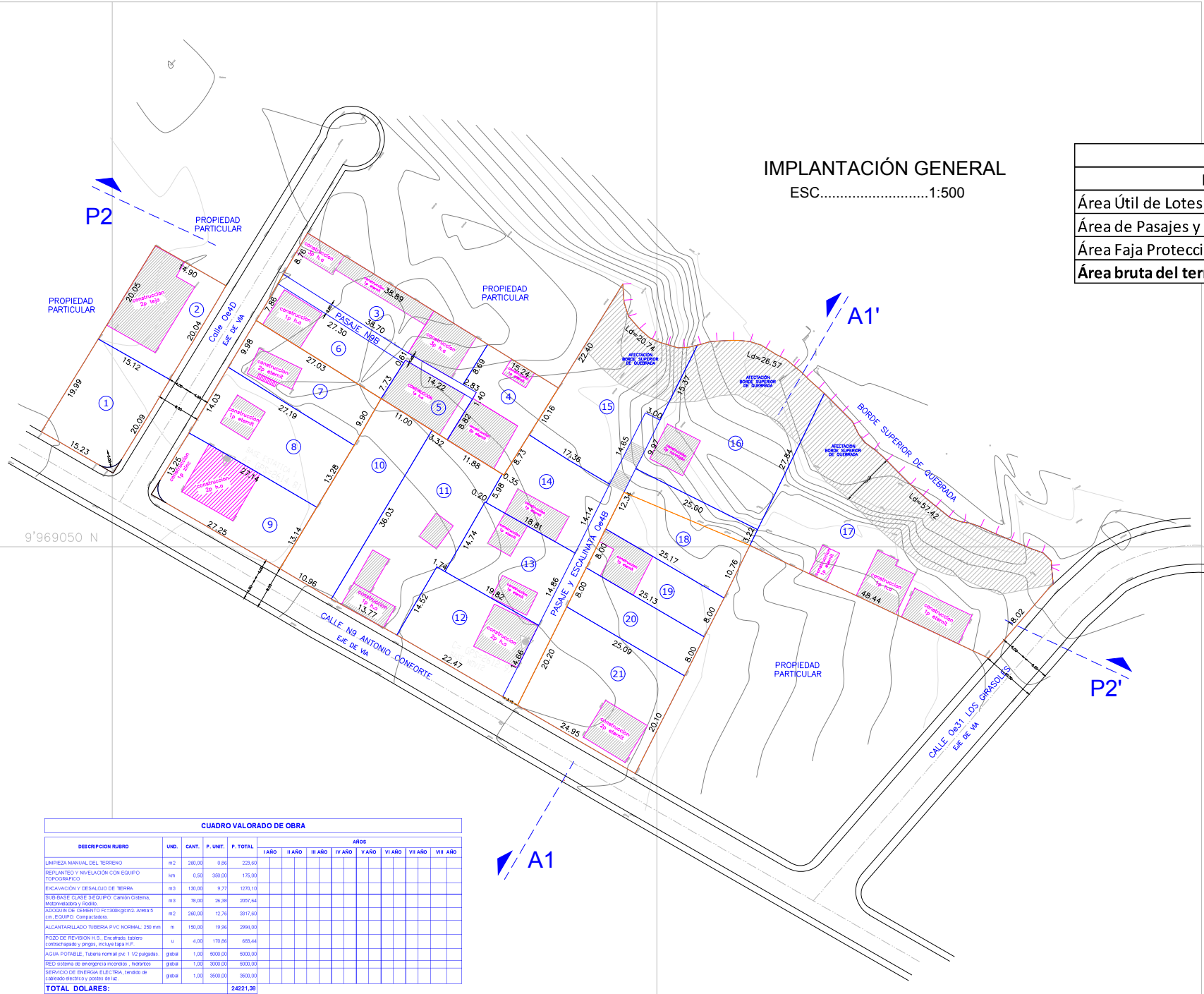
ESCALA \_\_\_\_\_ H ..SC:1:500 V..SC:1:500



UBICACION

9'969150 N

| Lote N° | Área Bruta (m <sup>2</sup> ) | Faja Protección de Quebrada (m <sup>2</sup> ) | CUADRO DE ÁREAS Y LINDEROS  |   |  |  |   |
|---------|------------------------------|---|-----------------------------|---|--|--|---|
|         |                              |   | Área Útil (m <sup>2</sup> ) | Norte                                     | Sur                                    | Este   | Oeste   |
| 1       | 302.44                       |   | 302.44                      | 15.12m con lote 2                         | 15.23m con Calle N9 Antonio Conforte   | 20.09m con Calle Oe4D  | 19.99m con Propiedad Particular                               |
| 2       | 301.81                       |   | 301.81                      | 14.90m con Propiedad Particular           | 15.12m con Lote 1                      | 20.04m con Calle Oe4D  | 20.05m con Propiedad Particular                               |
| 3       | 344.79                       |   | 344.79                      | 38.89m con Propiedad Particular           | 38.70m Pasaje N9B                      | 8.69m con Lote 4   | 8.76m con Calle Oe4D  |
| 4       | 256.69                       |   | 256.69                      | 15.24m con Propiedad Particular           | 11.88m con Lote 11 y 0.35m con Lote 14 | 8.73m con Lote 14 y 10.16m con Lote 15                             | 8.69m con Lote 3; Lde=4.25m con Pasaje N9B y 8.82m con Lote 5 |
| 5       | 122.38                       |   | 122.38                      | 14.22m con Pasaje N9B                     | 11.00m con Lote 10 y 3.32m con Lote 11 | 8.82m con Lote 4   | 7.73m con Lote 6 y 0.61m con Pasaje N9B                       |
| 6       | 211.57                       |   | 211.57                      | 27.30m con Pasaje N9B                     | 27.03m con Lote 7                      | 7.73m con Lote 5   | 7.86m con Calle Oe4D  |
| 7       | 269.35                       |   | 269.35                      | 27.03m con Lote 6                         | 27.19m con Lote 8                      | 9.90m con Lote 10  | 9.98m con Calle Oe4D  |
| 8       | 370.24                       |   | 370.24                      | 27.19m con Lote 7                         | 27.14m con Lote 9                      | 13.28m con Lote 10   | 14.03m con Calle Oe4D   |
| 9       | 357.46                       |   | 357.46                      | 27.14m con Lote 8                         | 27.23m con Calle N9 Antonio Conforte   | 13.14m con Lote 10   | 13.25m con Calle Oe4D   |
| 10      | 394.59                       |   | 394.59                      | 11.00m con Lote 5                         | 10.96m con Calle N9 Antonio Conforte   | 36.03m con Lote 11   | 13.14m con Lote 9, 13.28m con Lote 8 y 9.90m con Lote 7       |
| 11      | 520.19                       |   | 520.19                      | 3.32m con Lote 5 y 11.88m con Lote 4      | 13.77m con Calle N9 Antonio Conforte   | 5.98m con Lote 14; Lde=14.94m con Lote 13 y Lde=16.26m con Lote 12 | 36.03m con Lote 10  |
| 12      | 320.95                       |   | 320.95                      | 1.74m con Lote 11 y 19.82m con Lote 13    | 22.47m con Calle N9 Antonio Conforte   | 14.66m con Pasaje Oe4B   | 14.52m con Lote 11  |
| 13      | 287.22                       |   | 287.22                      | 0.20m con Lote 11 y 18.81m con Lote 14    | 19.82m con Lote 12                     | 14.86m con Pasaje Oe4B   | 14.74m con Lote 11  |
| 14      | 259.84                       |   | 259.84                      | 17.36m con Lote 15                        | 18.81m con Lote 13                     | 14.14m con Pasaje Oe4B   | 5.98m con Lote 11 y Lde=9.08m con Lote 4                      |
| 15      | 493.42                       | 194.45  | 298.97                      | Lde=20.74m con Borde Superior de Quebrada | 17.36m con Lote 14                     | 15.37m con Lote 16 y Lde=17.65m con Pasaje Oe4B                    | 10.16m con Lote 4 y 22.40m con Propiedad Particular           |
| 16      | 726.26                       | 270.75  | 455.51                      | Lde=26.57m con Borde Superior de Quebrada | 25.00m con Lote 18                     | 27.84m con Lote 17   | 15.37m con Lote 15 y 9.97m con Pasaje Oe4B                    |
| 17      | 1,202.60                     | 523.27  | 679.33                      | Lde=57.42m con Borde Superior de Quebrada | 48.44m con Propiedad Particular        | 18.02m con Calle Oe31 Los Girasoles                                | 27.84m con Lote 16 y 3.22m Lote 18                            |
| 18      | 329.66                       |   | 329.66                      | 25.00m con Lote 16                        | 25.17m con Lote 19                     | 3.22m con Lote 17 y 10.78m con Propiedad Particular                | 12.34m con Pasaje Oe4B  |
| 19      | 200.77                       |   | 200.77                      | 25.17m con Lote 18                        | 25.13m con Lote 20                     | 8.00m con Propiedad Particular                                     | 8.00m con Pasaje Oe4B   |
| 20      | 200.45                       |   | 200.45                      | 25.13m con Lote 19                        | 25.09m con Lote 21                     | 8.00m con Propiedad Particular                                     | 8.00m con Pasaje Oe4B   |
| 21      | 503.43                       |   | 503.43                      | 25.09m con Lote 20                        | 24.95m con Calle N9 Antonio Conforte   | 20.10m con Propiedad Particular                                    | 20.20m con Pasaje Oe4B  |
| TOTAL   | 7,976.11                     | 988.47  | 6,987.64                    |   |  |  |   |



IMPLANTACIÓN GENERAL  
ESC.....1:500

| RESUMEN DE ÁREAS                          |                        |               |
|---|------------------------|---------------|
| DESCRIPCIÓN                               | ÁREA (m <sup>2</sup> ) | %             |
| Área Útil de Lotes                        | 6.987,64               | 84,87         |
| Área de Pasajes y escalinatas             | 256,85                 | 3,12          |
| Área Faja Protección de Quebrada (Lotes)  | 988,47                 | 12,01         |
| <b>Área bruta del terreno(Área Total)</b> | <b>8.232,96</b>        | <b>100,00</b> |

| CUADRO VALORADO DE OBRA  |                   |        |          |                 |       |        |         |        |       |        |         |          |
|--|-------------------|--------|----------|-----------------|-------|--------|---------|--------|-------|--------|---------|----------|
| DESCRIPCIÓN RUBRO  | UNID.             | CANT.  | P. UNIT. | P. TOTAL        | AÑOS  |        |         |        |       |        |         |          |
|  |                   |        |          |                 | I AÑO | II AÑO | III AÑO | IV AÑO | V AÑO | VI AÑO | VII AÑO | VIII AÑO |
| LIMPIEZA MANUAL DEL TERRENO  | m <sup>2</sup>    | 280,00 | 0,96     | 268,80          |       |        |         |        |       |        |         |          |
| REPLANTEO Y NIVELACION CON EQUIPO TOPOGRAFICO                            | km                | 0,50   | 380,00   | 190,00          |       |        |         |        |       |        |         |          |
| EXCAVACION Y DESALGO DE TIERRA   | m <sup>3</sup>    | 180,00 | 9,77     | 1758,60         |       |        |         |        |       |        |         |          |
| GRUB BASE CLASE 3 ESPESES CARBON GRANULADA MEDIANA Y FINA                | m <sup>3</sup>    | 78,00  | 26,38    | 2059,44         |       |        |         |        |       |        |         |          |
| ADICION DE TUBERIAS PVC 100mm ANCHO 5m ESPESES 20mm                      | m <sup>2</sup>    | 280,00 | 12,70    | 3556,00         |       |        |         |        |       |        |         |          |
| ALCANTARILLADO TUBERIA PVC NORMAL 200mm                                  | m                 | 150,00 | 19,96    | 2994,00         |       |        |         |        |       |        |         |          |
| POZO DE REVISION 1/2" ENCAJES, TUBERIA 1/2" ENCAJES Y PUNTA              | n                 | 4,00   | 170,00   | 680,00          |       |        |         |        |       |        |         |          |
| REJAS PUNTALES, TUBERIA NORMAL 1/2" PUNTALES                             | gr/m <sup>2</sup> | 1,00   | 900,00   | 900,00          |       |        |         |        |       |        |         |          |
| RED INTERNA DE EMERGENCIA ACEROS - INCAJES                               | gr/m <sup>2</sup> | 1,00   | 3000,00  | 3000,00         |       |        |         |        |       |        |         |          |
| SERVICIO DE ENERGIA ELECTRICA, TUBERIA DE TUBERIAS ELECTRICAS Y PUNTALES | gr/m <sup>2</sup> | 1,00   | 900,00   | 900,00          |       |        |         |        |       |        |         |          |
| <b>TOTAL DOLARES:</b>  |                   |        |          | <b>24221,36</b> |       |        |         |        |       |        |         |          |

| ASENTAMIENTO HUMANO DE HECHO Y CONSOLIDADO DE INTERÉS SOCIAL DENOMINADO "CRISTALES DEL VALLE" |   |   |                        |
|---|---|---|------------------------|
| UBICACIÓN: PROVINCIA PICHINCHA - CANTON QUITO PARROQUIA DE CONOCOTO                           |   |   |                        |
| CONTENIDO: IMPLANTACIÓN GENERAL CORTES GENERALES CORTES DE VIAS                               |   | CUADRO DE ÁREAS GENERAL CUADRO DE LINDEROS UBICACIÓN  |                        |
| PROYECTO: ARQ. JHONNY REVELD G L.P. 4442  | LEVANTO: TEC. JUAN REVELD POZO ARQ.-INGENIERO | PREIO: 603009 - 603011 - 603012 - 603013 - 603014 C.C. 21665 01 017 / 21665 01 018/ 21665 01 019 21665 12 002/ 21665 12 003 | FECHA: SEPTIEMBRE 2016 |
| REPRESENTANTE LEGAL: Lic. Rocio Moustardo C.I. 170683491                                      | ARQUITECTO: J.C.R.P. LINA: 1/1                | ESCALA: INDICADA  | ÁREA LEV: INDICADA     |

501700 E 501800 E 501900 E 502000 E