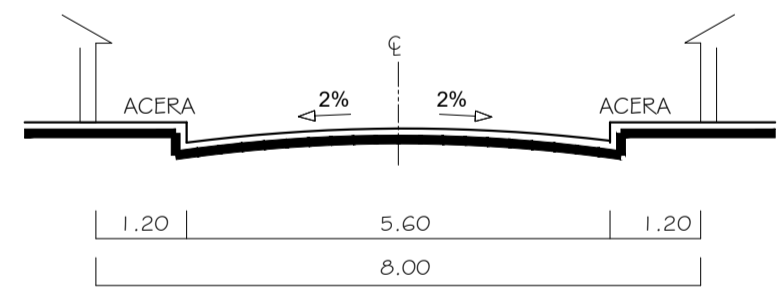
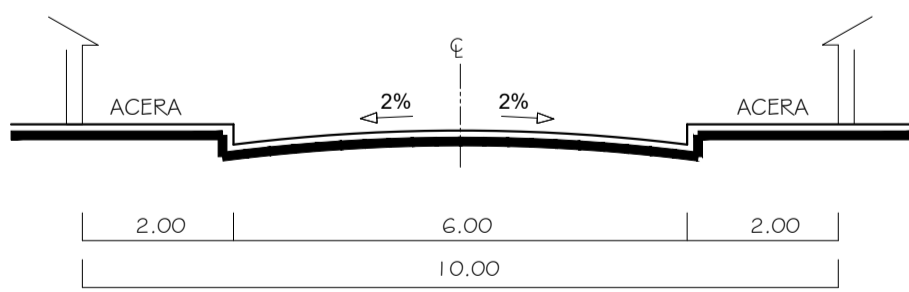


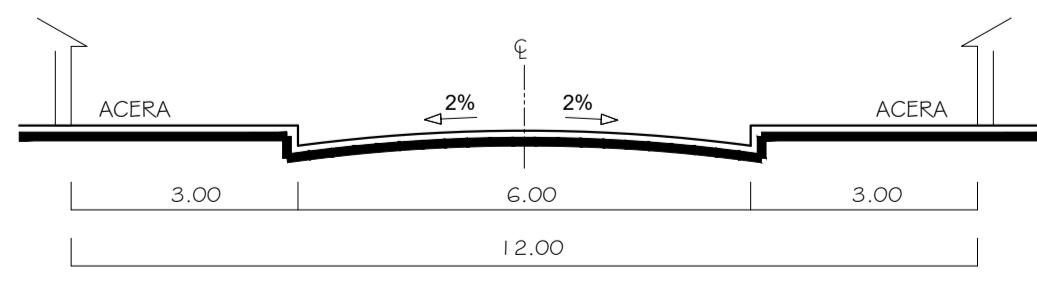
IMPLANTACIÓN GENERAL  
ESCALA: 1:1000



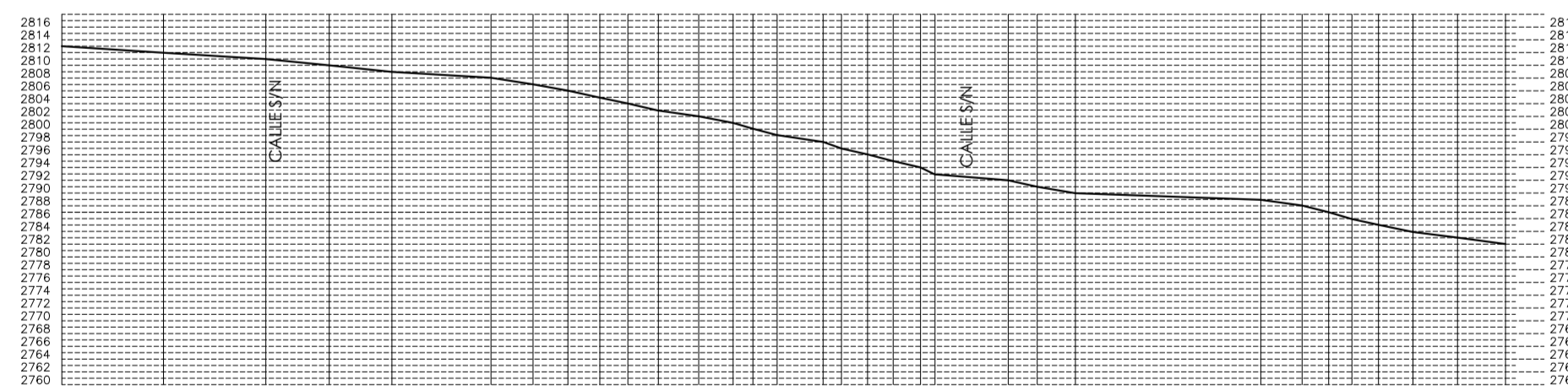
CORTE 3-3 CALLE TIPO S/N  
ESCALA: 1:100



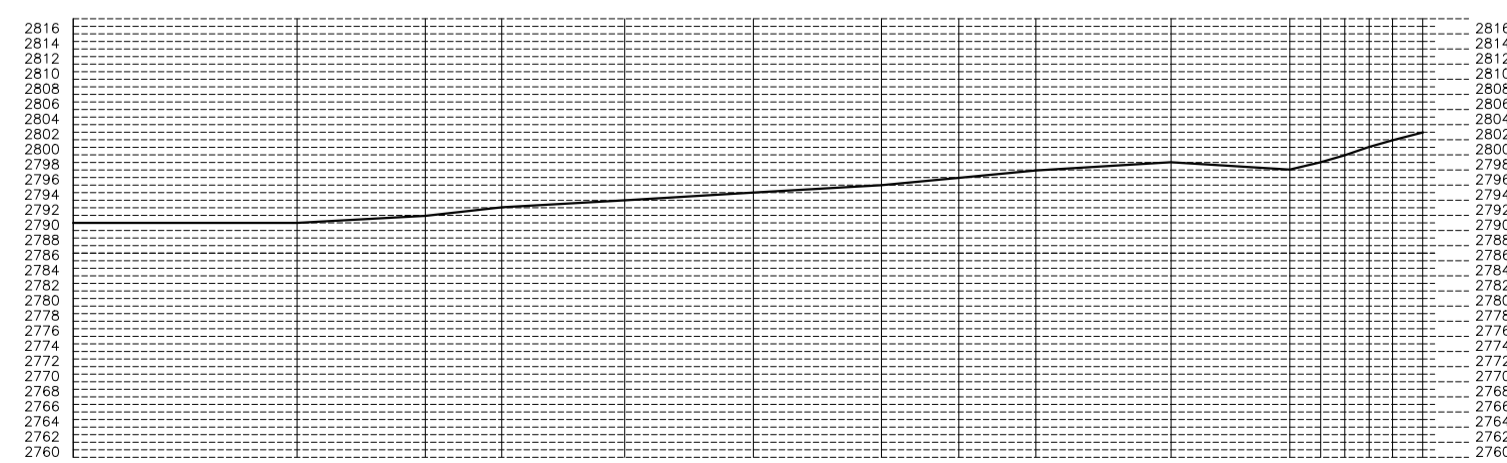
CORTE 2-2 CALLE TIPO S/N  
ESCALA: 1:100



CORTE 1-1 CALLE TIPO S/N  
ESCALA: 1:100



CORTE LONGITUDINAL X-X TERRENO  
ESC. HOR. 1:1000  
ESC. VERT. 1:1000



CORTE TRANSVERSAL Y-Y TERRENO  
ESC. HOR. 1:1000  
ESC. VERT. 1:1000

RESUMEN DE ÁREAS		
DESCRIPCIÓN	ÁREA (m2)	%
Área Útil de Lotes	26.287,19	59,63
Área de vías y Pasajes	8.448,72	19,17
Área Verde y Equipamiento Comunal 1	980,28	2,22
Área Verde y Equipamiento Comunal 2	363,86	0,83
Área Verde y Equipamiento Comunal 3	298,11	0,68
Área Municipal 1 (Faja de Protección de Quebrada)	182,13	0,41
Área Municipal 2 (Faja de Protección de Quebrada)	663,96	1,51
Área Municipal 3 (Faja de Protección de Quebrada)	456,38	1,03
Área Municipal 4 (Faja de Protección de Quebrada)	542,73	1,23
Área Municipal 5 (Faja de Protección de Quebrada)	700,01	1,59
Área Municipal 6 (Área Bajo el Borde Superior de Quebrada)	83,13	0,19
Área Municipal 7 (Área Bajo el Borde Superior de Quebrada)	868,98	1,97
Área Municipal 8 (Área Bajo el Borde Superior de Quebrada)	538,59	1,22
Área Municipal 9 (Área Bajo el Borde Superior de Quebrada)	1.960,07	4,45
Área Faja de Protección de Quebrada (Lotes)	1.707,68	3,87
Área bruta del terreno (Área Total)	44.081,82	100,00
<b>% DE AREA VERDE EN RELACIÓN AL AREA ÚTIL DE LOTES</b>	<b>1.642,25</b>	<b>6,25</b>

Lote N°	Área Bruta (m2)	Área Protección de Quebrada (m2)	Área Útil (m2)	LINDEROS			
				Norte	Sur	Este	Oeste
1	1.078,56		1.078,56	32,22m con Calle S/N	30,73m con Lote 15	41,13m con Calle S/N	30,13m con Propiedad Particular
2	1.079,70	51,40	1.028,30	28,91m con Calle S/N	27,04m con Calle S/N	45,75m con Calle S/N	34,51m con Propiedad Particular
3	1.143,74	28,97	1.114,77	28,56m con Calle S/N	26,91m con Lote 17	47,07m con Calle S/N	37,95m con Calle S/N
4	1.389,13	6,43	1.382,70	Ld=42,51m con Calle S/N	42,62m con Lote 6	30,06m con Lote 5	28,99m con Calle S/N
5	1.384,99	1.384,99	Ld=47,36m con Calle S/N	45,79m con Lote 6	31,18m con Calle S/N	30,06m con Lote 4	
6	2.790,54	2.790,54	42,62m con Lote 18 y 30,25m con Lote 7	53,37m con Lote 5	Ld=32,50m con Calle S/N	37,51m con Calle S/N	
7	2.066,35	440,69	1.625,66	30,25m con Lote 6 y Ld=26,55m con Calle S/N	9,03m Área Municipal 4 (Faja de Protección de Quebrada) y Ld=36,03m Área Municipal 9 (Área Bajo el Borde Superior de Quebrada)	40,22m con Propiedad Particular	28,59m con Lote 19 y 28,43m con Lote 18
8	1.976,55	292,37	1.684,18	29,27m con Área Municipal 9 (Área Bajo el Borde Superior de Quebrada)	27,38m con Calle S/N	75,49m Propiedad Particular	10,82m y 18,66m con Área Municipal 5 (Faja de Protección de Quebrada); 10,13m con Lote 9 y 31,33m con Lote 10
9	1.394,30	319,12	1.075,18	Ld=23,39m con Área Municipal 9 (Área Bajo el Borde Superior de Quebrada); 42,94m con Área Municipal 5 (Faja de Protección de Quebrada)	Ld=80,05m con Lote 10	24,47m con Calle S/N	
10	1.399,14	98,33	1.300,81	Ld=80,05m con Lote 9	63,21m con Calle S/N	31,33m con Lote 8	19,36m con Calle S/N
11	1.013,09	55,85	957,24	30,67m con Área Municipal 5 (Faja de Protección de Quebrada)	30,66m con Calle S/N	33,99m con Calle S/N	32,63m con Lote 12
12	1.013,19	190,57	822,62	31,53m con Área Municipal 3 (Faja de Protección de Quebrada)	31,56m con Calle S/N	32,63m con Lote 11	31,54m Propiedad Particular
13	991,64	147,29	844,35	30,99m con Lote 14	24,71m con Área Verde y Equipamiento Comunal 1	Ld=51,51m con Calle S/N; 7,33m y 14,03m con Área Municipal 1 (Faja de Protección de Quebrada); 7,17m con Área Verde y Equipamiento Comunal 1	37,95m con Propiedad Particular
14	999,58	999,58	31,08m con Lote 15	30,99m con Lote 13	Ld=32,03m Calle S/N	31,99m con Propiedad Particular	
15	1.000,02	1.000,02	30,73m con Lote 1	31,08m con Lote 14	32,36m con Calle S/N	42,12m con Propiedad Particular	
16	1.084,23	1.084,23	27,04m con Lote 2	23,93m con Lote 21	Ld=44,17m con Calle S/N	42,12m con Propiedad Particular	
17	1.116,71	1.116,71	26,91m con Lote 3	26,83m con Lote 20	41,56m con Calle S/N	41,56m con Calle S/N	
18	1.439,92	1.439,92	53,37m con Lote 6	52,65m con Lote 19	28,43m con Lote 7	26,02m con Calle S/N	
19	1.438,99	66,17	1.372,82	33,45m con Área Verde y Equipamiento Comunal 3 y 18,60m con Área Municipal 4 (Faja de Protección de Quebrada)	52,65m con Lote 18	28,59m con Lote 7	26,41m con Calle S/N
20	1.116,93	10,49	1.106,44	18,93m Área Verde y Equipamiento Comunal 2 y 7,83m con Área Municipal 2 (Faja de Protección de Quebrada)	26,83m con Lote 17	41,69m Calle S/N	34,62m con Lote 21 y 7,06m con Calle S/N
21	1.077,57	1.077,57	23,93m con Lote 16 y Ld=14,75m con Calle S/N	33,31m con Área Verde y Equipamiento Comunal 2	34,62m con Lote 20	31,30m con Propiedad Particular	
<b>TOTAL</b>	<b>27.994,87</b>	<b>1.707,68</b>	<b>26.287,19</b>				

DESCRIPCIÓN RUBRO	UND.	CANT.	P. UNIT.	P. TOTAL	AÑOS									
					I AÑO	II AÑO	III AÑO	IV AÑO	V AÑO	VI AÑO	VII AÑO	VIII AÑO		
LIMPIEZA MANUAL DEL TERRENO	m2	8448,72	0,86	7265,90										
REPLANTEO Y NIVELACIÓN CON EQUIPO TOPOGRAFICO	km	2,00	384,61	769,22										
INDICACION Y DESALDO DE TIERRA SUB-BASE CLASE 3 EQUIPO: Camión Sistema. Motoniveladora y Rodillo.	m3	6338,34	6,71	42518,16										
RODILLO H.S. F=180kg/m3 Hidrom. Anzdom EQUIPO: Concha 1 lapa, vibrador, empalme.	m	2950,19	15,20	44842,89										
ACERA H.S. F=180 Kg/cm2 4-e cm. piedra bola. empalme.	m	3500,00	13,42	47170,00										
ADOSQUIN DE CEMENTO F=300kg/cm2 Anzo 5 cm. EQUIPO: Compactor.	m	4948,00	14,02	69370,96										
PAVIMENTO AMARILLA 40kg/cm2 bordillo.	m	2950,00	1,58	4661,00										
ALCANTARILLADO TUBERIA PVC NORMA: 250 mm	m	3000,00	3,45	10350,00										
ALUMBRADO ELECTRICO	Global			15000,00										
AGUA POTABLE	Global			15000,00										
<b>TOTAL DOLARES:</b>				<b>286746,50</b>										

PROYECTO:  
**ASENTAMIENTO HUMANO DE HECHO Y CONSOLIDADO DE INTERÉS SOCIAL DENOMINADO "SAN ANDRÉS DE CONOCOTO II ETAPA"**

UBICACIÓN:  
ADMINISTRACION VALLE DE LOS CHILLOS / PARROQUIA CONOCOTO / BARRIO SAN ANDRES

CONTIENE:  
Ubicación, Implantación General, Cortes del terreno, Cuadro de áreas y linderos

FECHA: **OCTUBRE / 2020**      ÁREA DEL TERRENO:

ESCALA: **1:1000**      Lámina: **1 de 1**      DIBUJO:

REPRESENTANTE DEL BARRIO:      PROFESIONAL RESPONSABLE:

**SEGUNDO MARCELO TONATO QUINGA**  
C.I. 1709564098

**ING. JHOMAR TAPIA YACELGA**  
LP. 0123    C.I. 1712073137

SELOS MUNICIPALES