

9986300,00

504700,00

504800,00

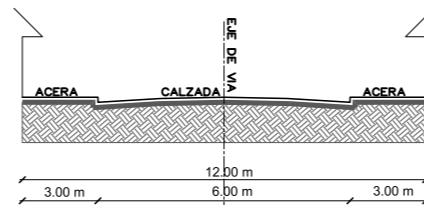
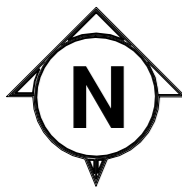
9986200,00

9986100,00

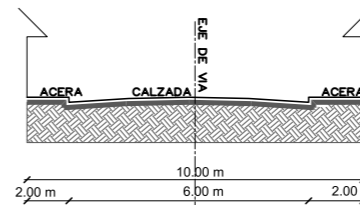
9986000,00

504900,00

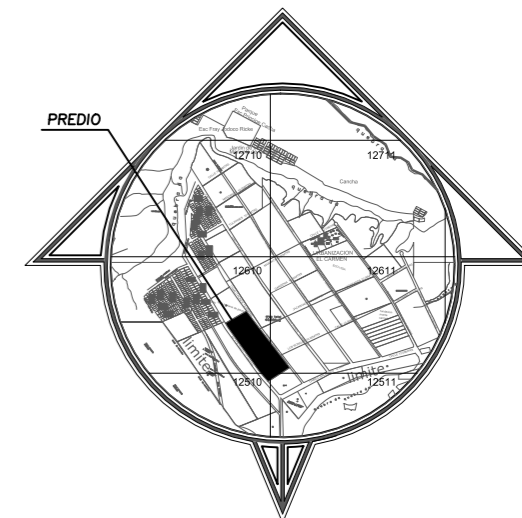
505000,00



SECCIÓN TIPO CALLE CAMILO GALLEGOS



SECCIÓN TIPO CALLE LOS ROSALES CALLE JACARANDÁ



UBICACIÓN

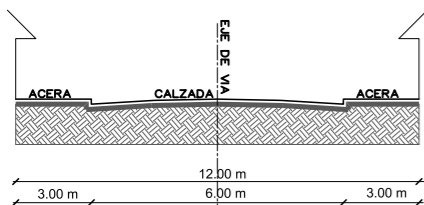
### Cuadro de Coordenadas

Puntos	Coordenadas ESTE (x)	Coordenadas NORTE (y)
A	X = 504708.4612	Y = 9986186.4661
B	X = 504793.0619	Y = 9986239.7257
C	X = 504973.4291	Y = 9985998.1797
D	X = 504887.3598	Y = 9985943.9959

### LEVANTAMIENTO TOPOGRÁFICO PROPIEDAD DE INMOCONTACTO

PROYECTO:	LEVANTAMIENTO TOPOGRÁFICO PROPIEDAD DE INMOCONTACTO	
CLAVE CATASTRAL:	12610-24-003	No. PREDIO: 247317
ELABORADO:	CONTIENE: * UBICACIÓN * CUADRO DE SIMBOLOGÍAS * LEVANTAMIENTO TOPOGRÁFICO * SECCIÓN VIAL	
PROPIETARIO:	Ing. Donny Aledán Técnico de la Secretaría de Territorio Habitat y Vivienda	
UBICACION:	LLANO CHICO, SECTOR EL CARMEN BAJO, PARRQUIA CALDERON, CANTÓN QUITO	
ESCALA:	1:1500	LAMINA: 1 DE 1
FECHA:	2020-01-06	
DIBUJO:	INMOCONTACTO CIA LTDA Rep. Legal: Ing. Angel E. Costales O. cc. 0600745558	

### SELLOS MUNICIPALES



SECCIÓN TIPO CALLE DE LOS OLIVOS FRANCISCO ROBLES

CUADRO DE SIMBOLOGIAS	
CERRAMIENTO	
CURVAS DE NIVEL	
CALLE	
POSTE DE LUZ	
EJE DE VIA	
ESTACION	
REPLANTEO VIAL	

### LEVANTAMIENTO TOPOGRAFICO ELIPSOIDE TMQ WQS

Escala: \_\_\_\_\_ 1:1500

PROPIEDAD PRIVADA

POLIGONO LOTE ORIGINAL

A

B

P11 R=300m

P12 R=200m

PERFIL

PERFIL

PERFIL

PERFIL

PERFIL

PERFIL

PERFIL

PERFIL

PERFIL

PERFIL

PERFIL

PERFIL

PERFIL

PERFIL

PERFIL

PERFIL

PERFIL

PERFIL

PERFIL

PERFIL

PERFIL

PROPIEDAD PRIVADA SANGUNA TUPIZA MARIA C. PREDIO: 572325

CALLE CAMILO GALLEGOS

CALLE LOS ROSALES

CALLE FRANCISCO ROBLES

CALLE JACARANDÁ