



2.- DOCUMENTOS TÉCNICOS

85
ochenta
y cinco

FACTURAS SERVICIO DE AGUA

FACTURA No.: 001-012-00235474

RUC: 1768154260001

AUTORIZACIÓN: 240920130117681542600012001012002354740365159218

FECHA Y HORA AUT.: 2018-09-25T14:51:41-05:00

AMBIENTE: Producción

EMISIÓN: Normal

CLAVE DE ACCESO:



CUENTA N°: 530593405

CEDULA/RUC: 1710555929

Razón Social: TIPAN RUBEN RUBEN

Teléfono: 996966135

Dirección: CA Río MACUL SN MZ 20 LT1B

Cód Postal: 170809

Clave Catastral: T020-530-74-14-1540-1-0

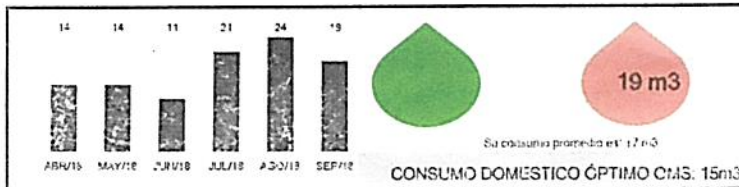
Instalación: 50577336

Período Consumo: 05-08-2018 / 04-09-2018

Tarifa: Doméstico

| MEDIDOR | DIAMETRO | LECT.ANT. | LECT.ACTUAL | M.CALCULO | CONSUMO (m3) |
|---------|----------|-----------|-------------|-----------|--------------|
| 944556B | 1.2" | 541 | 560 | Real | 19 |

HISTÓRICO DE CONSUMO MENSUAL m³



DETALLE DE VALORES A PAGAR

FACTURACIÓN DEL MES (A)

| CP | DESCRIPCIÓN | P.U. | DESC. | TOTAL |
|------|--------------------|------|-------|-------|
| AC01 | 1.0 Agua Potable | 5.80 | 2.55 | 5.80 |
| AM01 | 1.0 Administración | 2.10 | 0.00 | 2.10 |

| | |
|---------------------------|------|
| SUBTOTAL 12% | 0.00 |
| SUBTOTAL 0% | 0.04 |
| SUBTOTAL sin impuestos | 5.74 |
| IVA 12% | 0.53 |
| Descuento Fact. Económico | 0.00 |

VALOR TOTAL FACTURA (USD) 5,94

OTROS VALORES POR PAGAR EPMAPS (B)

| CA | DESCRIPCIÓN | TOTAL |
|-------------------------------|-------------|-------|
| SUBTOTAL OTROS VALORES EPMAPS | | 0,00 |

RECAUDACIÓN DE TERCEROS (C)

| CA | DESCRIPCIÓN | TOTAL |
|----------------------------------|----------------------|-------|
| 100 | Tasa de Nomenclatura | 0,50 |
| SUBTOTAL RECAUDACIÓN DE TERCEROS | | 0,50 |

CRÉDITOS A FAVOR DEL CLIENTE (D)

| CA | DESCRIPCIÓN | TOTAL |
|------------------|-------------|-------|
| SUBTOTAL CREDITO | | 0,00 |

MESES DEUDA 0 TOTAL A PAGAR **(A) + (B) + (C) - (D) : 5,54**

FECHA EMISIÓN: 24-09-2018

FECHA VENCIMIENTO: 19-10-2018

| Forma de Pago | Monto |
|--|-------|
| SIN UTILIZACION DEL SISTEMA FINANCIERO | 5,04 |

Agua de Quito tiene certificación de cumplimiento de la norma INEN 1108.

EL VALOR A PAGAR YA INCLUYE UN SUBSIDIO DE USD: 9.54



5,54 TOTAL PAGAR (USD)



EPMAPS

QUITO

83
Ochoan
y tres

FACTURAS SERVICIO DE ELECTRICIDAD



K200007428150

VALOR A PAGAR \$30.19

Información del consumidor

| | | | |
|---------------------------------|----------------------------|------------------------|---------------------------|
| CUENTA CONTRATO | 200007428150 | Tipo de tarifa Arconel | BTCRSD01 - BT Residencial |
| Nombre Cliente | TIPAN ANALUISA JOSE MANUEL | Dirección del servicio | SN SN SN - AMAGUAFIA |
| Cédula | 1702134675 | Dirección de envío | SN SN SN - AMAGUAFIA |
| Código Único Eléctrico Nacional | 1400890983 | | |
| Geocódigo | 1414U458000194 | | |

1. Información Servicio Eléctrico y Alumbrado Público


| | | | |
|-------------------|------------|-----------------|------------|
| Número de medidor | 1001025463 | Días facturados | 30 |
| Tipo consumo | reside | Fecha hasta | 19-10-2018 |
| Fecha desde | 20-09-2018 | | |

| Descripción | Fecha Hasta | Lectura Actual | Lectura Anterior | Diferencia Consumo | Consumo Subtotal | Consumo Int. Transfer. | Consumo Total | Unidad Medida | Monto (\$) |
|----------------------|-------------|----------------|------------------|--------------------|------------------|------------------------|---------------|---------------|------------|
| Energía activa total | 19-10-2018 | 2866.00 | 2739.00 | 0.00 | 127.00 | 0.00 | 127.00 | KWH | 10.24 |



2. Valores pendientes

| | |
|--------------------------------|--------------|
| Deuda Planillas Anteriores (1) | 14.47 |
| Subtotal Planillas Anteriores | 14.47 |
| VALORES PENDIENTES (2) | 14.47 |



Servicio Eléctrico y Alumbrado Público

| | | |
|----------|----------------------------------|--------------|
| Limite | Valor Consumo | 10.24 |
| Tarifa | Comercialización | 1.41 |
| Dignidad | Subsidio Cruzado Beneficiado | 1.52 |
| | Subtotal Servicio Eléctrico (SE) | 10.13 |
| | Servicio Alumbrado Público | 1.05 |
| | Subtotal Alumbrado Público | 1.05 |
| | Intereses por Mora | 0.03 |
| | Subtotal Otros Rubros | 0.03 |
| | Base I.V.A. 0% | 11.18 |
| | I.V.A. 0% | 0.00 |
| | Base Exento de IVA | 0.03 |
| | Exento de IVA | 0.00 |
| | TOTAL SE Y AP (1) | 11.21 |

3. Planes de Financiamiento Autorizados por el Consumidor

| | |
|-------------------------------------|-------------|
| PLANES DE FINANCIAMIENTO (3) | 0.00 |
|-------------------------------------|-------------|

Formas de Pago

| FORMA DE PAGO | VALOR | PLAZO | TIEMPO |
|------------------------------------|-------|-------|--------|
| UTILIZACIÓN DEL SISTEMA FINANCIERO | 11.21 | 15 | días |

EL GOBIERNO SUBSIDIA EL SERVICIO
 Subsidios del Gobierno
 Subsidio Tarifa Eléctrica 7.62-
TOTAL: 7.62

| TOTAL (A) | |
|--|--------------|
| Servicio Eléctrico y Alumbrado Público (1) | 11.21 |
| Valores Pendientes (2) | 14.47 |
| Planes de financiamiento (3) | 0.00 |
| TOTAL SECTOR ELÉCTRICO (A) | 25.68 |

Mensajes

Recaudación Terceros

ESTOS VALORES NO FORMAN PARTE DE LOS INGRESOS DE LA EMPRESA ELÉCTRICA

NOTIFICACIÓN DE PAGO DEL TRIBUTO PARA LA TASA DE RECOLECCIÓN DE BASURA DEL MUNICIPIO DEL CANTÓN QUITO

Beneficiario EMP METROPOLITANA DE ASEO
 R.U.C beneficiario. 1768155310001
 Fecha de Emisión 22-10-2018
 Cuenta Contrato 200007428150
 Cédula 1702134675
 Nombre TIPAN ANALUISA JOSE

| CONCEPTO | VALOR |
|-------------------------------------|-------------|
| Tasa de Recolección Basura | 2.58 |
| TOTAL RECOLECCIÓN BASURA (5) | 2.58 |

NOTIFICACIÓN DE PAGO DEL TRIBUTO PARA EL CUERPO DE BOMBEROS DEL CANTÓN QUITO

Beneficiario C. BOMBEROS DISTRITO M QUITO
 R.U.C beneficiario. 1768097950001
 Fecha de Emisión 22-10-2018
 Cuenta Contrato 200007428150
 Cédula 1702134675
 Nombre TIPAN ANALUISA JOSE

| CONCEPTO | VALOR |
|--|-------------|
| Contribución Bomberos | 1.93 |
| TOTAL CONTRIBUCIÓN BOMBEROS (4) | 1.93 |

RESUMEN DE VALORES A PAGAR

| | |
|---------------------------------------|--------------|
| Total Sector Eléctrico (A) | 25.68 |
| Total Recaudación de Terceros (4+5+6) | 4.51 |
| TOTAL A PAGAR (USD) | 30.19 |

79
Solano
yauco



K200010669360

VALOR A PAGAR \$43.50

Información del consumidor

| | | | |
|---------------------------------|-------------------------|------------------------|--|
| CUENTA CONTRATO | 200010669360 | Tipo de tarifa Arconel | BTCRSD03 - BT Residencial para el Programa PEC |
| Nombre Cliente | TIPAN PAUCAR JOSE RUBEN | Dirección del servicio | MIRANDA 150M DE LA IGLESIA - AMAGUAÑA |
| Cédula | 1710555929 | Dirección de envío | MIRANDA 150M DE LA IGLESIA - AMAGUAÑA |
| Código Único Eléctrico Nacional | 1401399265 | | |
| Geocódigo | 1414U458000195 | | |

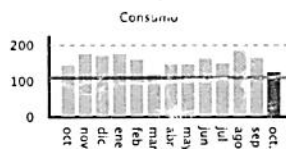
1. Información Servicio Eléctrico y Alumbrado Público

| | | | |
|-------------------|------------|-----------------|------------|
| Número de medidor | 1001026464 | Días facturados | 30 |
| Tipo consumo | leido | Fecha hasta | 19-10-2018 |
| Fecha desde | 20-09-2018 | | |

| Descripción | Fecha Hasta | Lectura Actual | Lectura Anterior | Diferencia Consumo | Consumo Subtotal | Consumo Int. Transfor. | Consumo Total | Unidad Medida | Monto (\$) |
|----------------------|-------------|----------------|------------------|--------------------|------------------|------------------------|---------------|---------------|------------|
| Energía activa total | 19-10-2018 | 4434.00 | 4209.00 | 0.00 | 125.00 | 0.00 | 125.00 | KWH | 10.08 |

2. Valores pendientes

VALORES PENDIENTES (2) 0.00



Límite
Tarifa
Dignidad

Servicio Eléctrico y Alumbrado Público

| | |
|----------------------------------|--------------|
| Valor Consumo | 10.08 |
| Comercialización | 1.41 |
| Subsidio Cruzado Beneficiado | 1.52- |
| Subtotal Servicio Eléctrico (SE) | 9.97 |
| Servicio Alumbrado Público | 1.03 |
| Subtotal Alumbrado Público | 1.03 |
| Intereses por Financiamiento | 0.73 |
| Subtotal Otros Rubros | 0.73 |
| | 0.00 |
| Base I.V.A. 0% | 11.00 |
| I.V.A. 0% | 0.00 |
| Base Exento de IVA | 0.73 |
| Exento de IVA | 0.00 |
| TOTAL SE Y AP (1) | 11.73 |

3. Planes de Financiamiento Autorizados por el Consumidor

| Concepto | Sustento Legal | Nº Cuotas | Valor (USD) |
|----------------------------------|----------------|-----------|-------------|
| Plan de pagos Circuito Int. Exp. | Convenio | 12 / 23 | 4.91 |
| Cuota Préstamo - PEC | Pagaré | 12 / 17 | 22.38 |

PLANES DE FINANCIAMIENTO (3) 27.29



Subsidios del Gobierno
Subsidio Tarifa Eléctrica 7.50
TOTAL: 7.50

| TOTAL (A) | |
|--|--------------|
| Servicio Eléctrico y Alumbrado Público (1) | 11.73 |
| Valores Pendientes (2) | 0.00 |
| Planes de Financiamiento (3) | 27.29 |
| TOTAL SECTOR ELÉCTRICO (A) | 39.02 |

Métodos de Pago

| FORMA DE PAGO | VALOR | PLAZO | TIEMPO |
|--|-------|-------|--------|
| SIN UTILIZACIÓN DEL SISTEMA FINANCIERO | 11.73 | 15 | días |

Mensajes

Recaudación Terceros

ESTOS VALORES NO FORMAN PARTE DE LOS INGRESOS DE LA EMPRESA ELÉCTRICA

| NOTIFICACIÓN DE PAGO DEL TRIBUTO PARA LA TASA DE RECOLECCIÓN DE BASURA DEL MUNICIPIO DEL CANTÓN QUITO | |
|---|---------------------------|
| Beneficiario | EMP METROPOLITANA DE ASEO |
| R.U.C beneficiario. | 1768155310001 |
| Fecha de Emisión | 22-10-2018 |
| Cuenta Contrato | 200010669360 |
| Cédula | 1710555929 |
| Nombre | TIPAN PAUCAR JOSE RUBEN |
| CONCEPTO | VALOR |
| Tasa de Recolección Basura | 2.55 |
| TOTAL RECOLECCIÓN BASURA (5) | 2.55 |

| NOTIFICACIÓN DE PAGO DEL TRIBUTO PARA EL CUERPO DE BOMBEROS DEL CANTÓN QUITO | |
|--|-------------------------------|
| Beneficiario | C. BOMBEROS D. STRITO M QUITO |
| R.U.C beneficiario. | 1768097950001 |
| Fecha de Emisión | 22-10-2018 |
| Cuenta Contrato | 200010669360 |
| Cédula | 1710555929 |
| Nombre | TIPAN PAUCAR JOSE RUBEN |
| CONCEPTO | VALOR |
| Contribución Bomberos | 1.93 |
| TOTAL CONTRIBUCIÓN BOMBEROS (4) | 1.93 |

| RESUMEN DE VALORES A PAGAR | |
|---------------------------------------|--------------|
| Total Sector Eléctrico (A) | 39.02 |
| Total Recaudación de Terceros (4+5+6) | 4.48 |
| TOTAL A PAGAR (USD) | 43.50 |

78
Setiembre y octubre



K200007428796

VALOR A PAGAR \$20.55

Información del consumidor

| | | | |
|---------------------------------|---------------------------|------------------------|--------------------------------------|
| CUENTA CONTRATO | 200007428796 | Tipo de tarifa Arconel | BTCRSD01 - BT Residencial |
| Nombre Cliente | TIPAN PACHACAMA JUAN JOSE | Dirección del servicio | MIRANDA ALTO MIRANDA ALTO - AMAGUAÑA |
| Cédula | 1703962116 | Dirección de envío | MIRANDA ALTO MIRANDA ALTO - AMAGUAÑA |
| Código Único Eléctrico Nacional | 1400890984 | | |
| Geocódigo | 1414U458000197 | | |

1. Información Servicio Eléctrico y Alumbrado Público

| | | | |
|-------------------|------------|-----------------|------------|
| Número de medidor | 1000925322 | Días facturados | 30 |
| Tipo consumo | leído | Fecha hasta | 19-10-2018 |
| Fecha desde | 20-09-2018 | | |


| Descripción | Fecha Hasta | Lectura Actual | Lectura Anterior | Diferencia Consumo | Consumo Subtotal | Consumo Int. Transfor. | Consumo Total | Unidad Medida | Monto (\$) |
|----------------------|-------------|----------------|------------------|--------------------|------------------|------------------------|---------------|---------------|------------|
| Energía activa total | 19-10-2018 | 3370.00 | 3215.00 | 0.00 | 154.00 | 0.00 | 154.00 | KWH | 12.55 |

2. Valores pendientes

| | |
|------------------------|------|
| VALORES PENDIENTES (2) | 0.00 |
|------------------------|------|

3. Planes de Financiamiento Autorizados por el Consumidor

| | |
|------------------------------|------|
| PLANES DE FINANCIAMIENTO (3) | 0.00 |
|------------------------------|------|



Servicio Eléctrico y Alumbrado Público

| | | |
|----------|----------------------------------|--------------|
| Limite | Valor Consumo | 12.55 |
| Tarifa | Comercialización | 1.41 |
| Dignidad | Subtotal Servicio Eléctrico (SE) | 13.96 |
| | Servicio Alumbrado Público | 1.26 |
| | Subtotal Alumbrado Público | 1.26 |
| | | 0.00 |
| | Base I.V.A. 0% | 15.22 |
| | I.V.A. 0% | 0.00 |
| | TOTAL SE Y AP (1) | 15.22 |

Formas de Pago

| FORMA DE PAGO | VALOR | PLAZO | TIEMPO |
|--|-------|-------|--------|
| SIN UTILIZACIÓN DEL SISTEMA FINANCIERO | 15.22 | 15 | días |

| TOTAL (A) | |
|--|--------------|
| Servicio Eléctrico y Alumbrado Público (1) | 15.22 |
| Valores Pendientes (2) | 0.00 |
| Planes de Financiamiento (3) | 0.00 |
| TOTAL SECTOR ELÉCTRICO (A) | 15.22 |



| | |
|---------------------------|-------------|
| Subsidios del Gobierno | |
| Subsidio Tarifa Eléctrica | 9.10 |
| TOTAL: | 9.10 |

Mensajes

Recaudación Terceros

ESTOS VALORES NO FORMAN PARTE DE LOS INGRESOS DE LA EMPRESA ELÉCTRICA

| NOTIFICACIÓN DE PAGO DEL TRIBUTO PARA LA TASA DE RECOLECCIÓN DE BASURA DEL MUNICIPIO DEL CANTÓN QUITO | |
|---|---------------------------|
| Beneficiario | EMP METROPOLITANA DE ASEO |
| R.U.C beneficiario | 1768155310001 |
| Fecha de Emisión | 22-10-2018 |
| Cuenta Contrato | 200007428796 |
| Cédula | 1703962116 |
| Nombre | TIPAN PACHACAMA JUAN |
| CONCEPTO | VALOR |
| Tasa de Recolección Basura | 3.40 |
| TOTAL RECOLECCIÓN BASURA (5) | 3.40 |

| NOTIFICACIÓN DE PAGO DEL TRIBUTO PARA EL CUERPO DE BOMBEROS DEL CANTÓN QUITO | |
|--|------------------------------|
| Beneficiario | C. BOMBEROS DISTRITO M QUITO |
| R.U.C beneficiario | 1768097950001 |
| Fecha de Emisión | 22-10-2018 |
| Cuenta Contrato | 200007428796 |
| Cédula | 1703962116 |
| Nombre | TIPAN PACHACAMA JUAN |
| CONCEPTO | VALOR |
| Contribución Bomberos | 1.93 |
| TOTAL CONTRIBUCIÓN BOMBEROS (4) | 1.93 |

| RESUMEN DE VALORES A PAGAR | |
|---------------------------------------|--------------|
| Total Sector Eléctrico (A) | 15.22 |
| Total Recaudación de Terceros (4+5+6) | 5.33 |
| TOTAL A PAGAR (USD) | 20.55 |

77,
5cientos
y siete

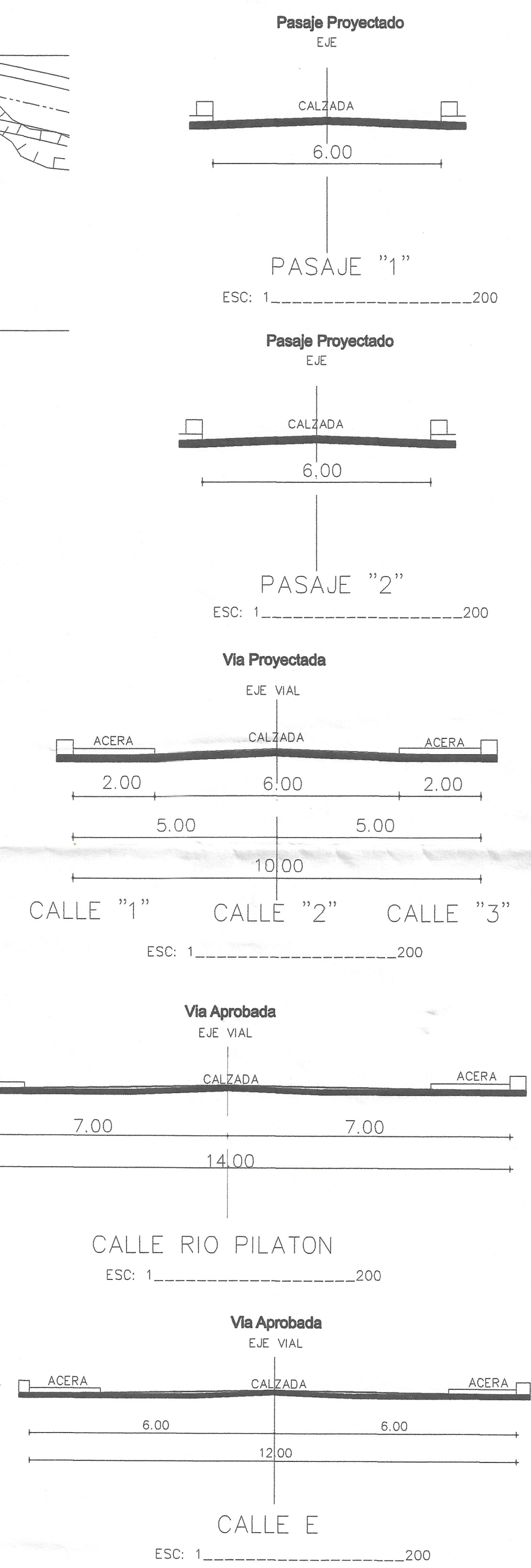
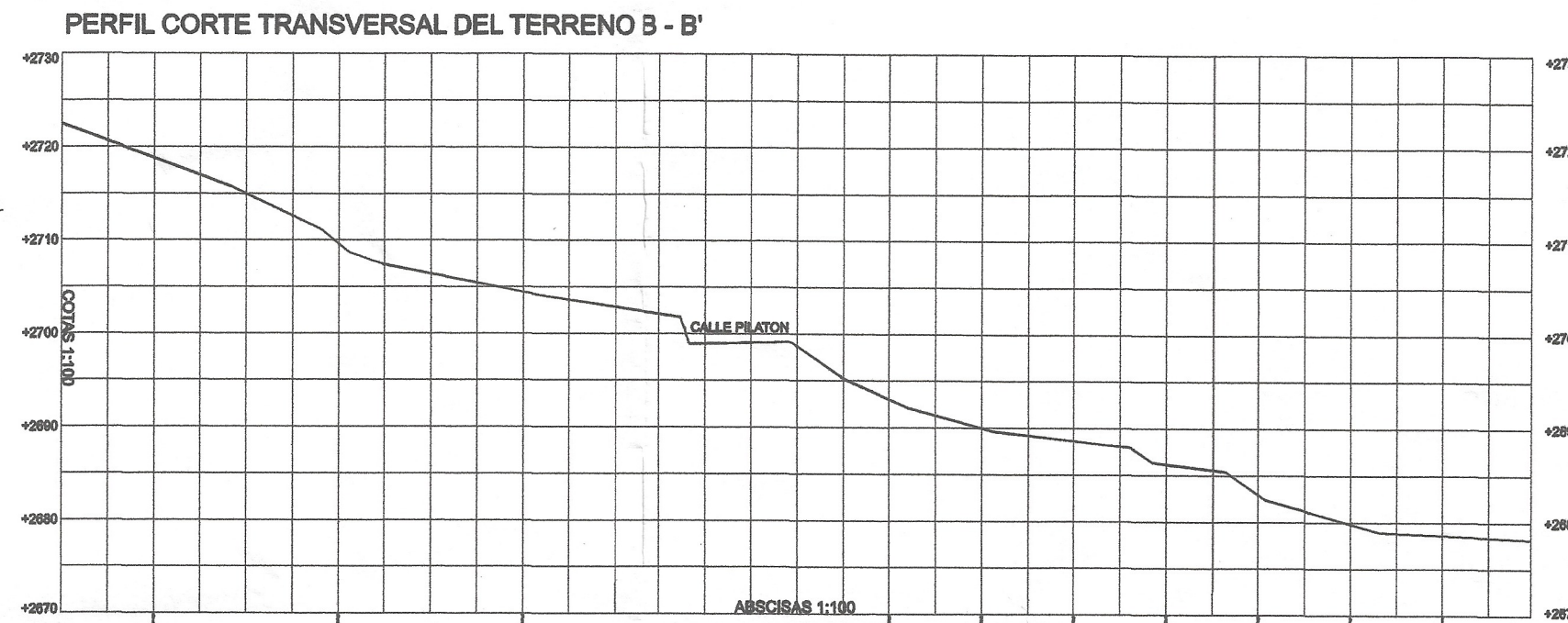

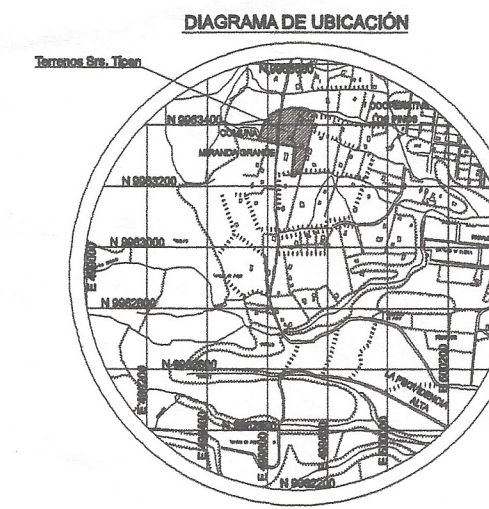
PLANO Y CD

| CRONOGRAMA VALORADO DE OBRAS | | | | | | | | | | | | | | | |
|------------------------------|---|--------|--------------|-------------|-------------------|--------|----------------|---|---|-----------------------------|---|--|--|--|--|
| ITEM | RUBROS | UNIDAD | CANTIDAD | | P. TOTAL | | % H.A.EJECUTAR | | | TIEMPO DE EJECUCION EN AÑOS | | | | | |
| | | | H.A.EJECUTAR | P. UNITARIO | 14 506.48 | 100.00 | 1 | 2 | 3 | 4 | 5 | | | | |
| 001 | BORDILLOS. Bordillo H.S. 180 H=50 cm. Encofrado. | m. | 996.53 | 14.56 | 14 506.48 | 100.00 | | | | | | | | | |
| 002 | ACERAS. Excavacion a mano de estructuras menores Conformacion de subrasante a mano Sub-base clase III, aceras Acera H.S. Fc=180 kg/cm2. Espesor 10cm. | m2. | 1 631.88 | 18.31 | 26 607.97 | 100.00 | | | | | | | | | |
| 003 | ADOQUINADO Movimiento de tierras-maq. Desalajo 1 km. Conformacion de subrasante Adoquinado, bloques de horm. Fc=300 kg/cm2. | m2. | 4 869.37 | 13.25 | 64 504.54 | 100.00 | | | | | | | | | |
| TOTAL= | | | | | 106 621.99 | | | | | | | | | | |

| ÁREA MACROLOTES REGULARIZADO ORD. 126 | | |
|---------------------------------------|------------------|-----------|
| P1 - 5328302 | 19 585.14 | m2 |
| P2 - 5550455 | 10 824.50 | m2 |
| P3 - 5328301 | 21 100.42 | m2 |
| P4 - 5550020 | 10 022.78 | m2 |
| TOTAL | 61 532.84 | m2 |

| ÁREAS DE LOTES EN QUEBRADA RELLENA | | |
|------------------------------------|--|-----------|
| LOTE | DESCRIPCIÓN | ÁREA (m2) |
| 11 | ÁREA DE QUEBRADA RELLENA COLINDANTE AL LOTE 13 | 217.06 |
| 13 | ÁREA DE QUEBRADA RELLENA COLINDANTE AL LOTE 11 | 0.00 |

| DETALLE ÁREAS VERDES Y EQUIPAMIENTO COMUNAL | | |
|--|------------------|-----------|
| DESCRIPCIÓN | ÁREA | |
| ÁREA VERDE Y EQUIPAMIENTO COMUNAL 1 | 11 808.03 | m2 |
| ÁREA VERDE Y EQUIPAMIENTO COMUNAL 2 | 2 048.44 | m2 |
| ÁREA MUNICIPAL - FRANJA DE PROTECCIÓN DE TALUD | 3 825.03 | m2 |
| TOTAL | 17 681.50 | m2 |



| CUADRO DE ÁREAS Y LINDEROS | | | | | |
|----------------------------|------------------|---|--|--|--|
| Nº LOTE | ÁREA ÚTIL (m²) | NORTE | SUR | ESTE | OESTE |
| 1 | 631.42 | 35,64m. Con Pasaje 1 | 30,87m. Con Propiedad de Belisario Pachacama | 19,98m. Con Propiedad de Ignacio Tipán | 30,82m. Con Lote Nº 2 |
| 2 | 3258.41 | 39,23m. Con Lote Nº 5 | 41,28m. Con Propiedad de Belisario Pachacama | 60,47m. Con Pasaje 1 y Lote Nº 1 | 75,53m. Con Área Verde 1 |
| 3 | 1360.88 | 55,57m. Con Lote Nº 4 | 46,29m. Con Pasaje 1 | 24,55m. Con Calle Río Pilatón | 30,31m. Con Pasaje 1 |
| 4 | 2232.18 | 40,06m. Con Lote Nº 7 | 55,57m. Con Lote Nº 3 | 45,70m. Con Calle Río Pilatón | 49,83m. Con Lote Nº 5 |
| 5 | 2349.00 | 38,35m. Con Lote Nº 6 | 45,23m. Con Lote Nº 2 | 56,44m. Con Lote Nº 4 | 58,61m. Con Área Verde 1 |
| 6 | 2358.22 | 39,00m. Con Pasaje 2 | 38,35m. Con Lote Nº 5 | 31,94m. Con Lote Nº 8, 30,91m. Con Lote Nº 7 | 59,80m. Con Área Verde 1 |
| 7 | 1280.30 | 30,62m. Con Lote Nº 8 | 40,06m. Con Lote Nº 4 | 34,69m. Con Calle Río Pilatón | 38,75m. Con Lote Nº 6 |
| 8 | 847.72 | 22,87m. Con Pasaje 2 | 30,62m. Con Lote Nº 7 | 32,16m. Con Calle Río Pilatón | 31,94m. Con Lote Nº 6 |
| 9 | 5080.00 | 109,20m. Con Propiedad de Manuel Vasco | 58,94m. Con Pasaje 2 | LD=106,00m. Con Calle Río Pilatón | 50,59m. Con Área Verde 1 |
| 10 | 2577.12 | 47,95m. Con Calle E | 47,40m. Con Lote Nº 12 | 58,29m. Con Lote Nº 11 | 49,46m. Con Calle Río Pilatón |
| 11 | 3000.05 | 51,96m. Con Calle E | 49,55 Quebrada relleña, 38,28 Quebrada relleña, 50,48m. Con Lote Nº 13 | 60,45m. Con Calle 1 | 57,08m. Con Lote Nº 10 |
| 12 | 2859.45 | 47,40m. Con Lote Nº 10 | 47,31m. Con Calle 2 | 57,01m. Con Lote Nº 13 | 55,00m. Con Calle Río Pilatón |
| 13 | 2783.76 | 50,48m. Con Lote Nº 11 y Quebrada relleña | 43,77m. Con Calle 2 | 59,70m. Con Calle 1 | 58,22m. Con Lote Nº 12 |
| 14 | 2200.18 | 51,52m. Con Calle 2 | 49,18m. Con Lote Nº 15 | 42,45m. Con Lote Nº 16 | 45,59m. Con Calle Río Pilatón |
| 15 | 2038.53 | 49,18m. Con Lote Nº 14 | 44,33m. Con Calle 3 | 41,58m. Con Lote Nº 16 | 45,58m. Con Calle Río Pilatón |
| 16 | 2566.80 | 37,84m. Con Calle 2 | 38,99m. Con Calle 3 | LD=66,71m. Con Calle 1 | 42,45m. Con Lote Nº 14, 41,58m. Con Lote Nº 15 |
| TOTAL | 37 204.14 | | | | |

| RESUMEN DE ÁREAS | | |
|-------------------------------------|-----------|--------|
| DESCRIPCIÓN | ÁREA (m2) | % |
| ÁREA ÚTIL | 37 204.14 | 60.46 |
| ÁREA DE VÍAS Y PASAJES | 6 647.20 | 10.80 |
| ÁREA DE AFECTACIÓN VIAL | - | - |
| ÁREAS VERDES Y EQUIPAMIENTO COMUNAL | 17 681.50 | 28.74 |
| ÁREA BRUTA DEL TERRENO (ÁREA TOTAL) | 61 532.84 | 100.00 |

ASENTAMIENTO HUMANO DE HECHO Y CONSOLIDADO DE INTERÉS SOCIAL DENOMINADO "MIRANDA GRANDE LAS PRADERAS"

UBICACIÓN: PARROQUIA AMAGUARA ESCALA (R): INDICADAS DIBUJO: ING. ÁNGEL LLANGARI

PROYECTISTA: ING. ÁNGEL LLANGARI LP 12-17-108 / SENESCYT 1004-02-2451-52 PROPIETARIO: RUBÉN TIPÁN C.I. 17105592-9 PRESIDENTE DE LA DIRECTIVA

CONTIENE: PLANO TOPOGRÁFICO Y PLANO DE MACRO-LOTES CUADRO DE ÁREAS FECHA: 18/FEBRERO/2023 LÁMINA: 1/1

| CUADRO DE PROPIETARIOS - ÁREAS Y LINDEROS | | | | | | |
|---|------------------|--|--|--|--|--|
| Nº LOTE | ÁREA ÚTIL (m²) | NORTE | SUR | ESTE | OESTE | PROPIETARIO |
| 1 | 631.42 | 35,64m. Con Propiedad de Belisario Pachacama | 30,87m. Con Propiedad de Belisario Pachacama | 19,98m. Con Propiedad de Ignacio Tipán | 30,82m. Con Lote Nº 2 | MARÍA ELVIRA TIPÁN PACHACAMA |
| 2 | 3258.41 | 39,23m. Con Lote Nº 5 | 41,28m. Con Propiedad de Belisario Pachacama | 60,47m. Con Pasaje 1 y Lote Nº 1 | 75,53m. Con Área Verde 1 | MARÍA DOLORES TIPÁN PACHACAMA |
| 3 | 1360.88 | 55,57m. Con Lote Nº 4 | 46,29m. Con Pasaje 1 | 24,55m. Con Calle Río Pilatón | 30,31m. Con Pasaje 1 | MARÍA ELVIRA TIPÁN PACHACAMA |
| 4 | 2232.18 | 40,06m. Con Lote Nº 7 | 55,57m. Con Lote Nº 3 | 45,70m. Con Calle Río Pilatón | 49,83m. Con Lote Nº 5 | MARÍA ELVIRA TIPÁN PACHACAMA |
| 5 | 2349.00 | 38,35m. Con Lote Nº 6 | 45,23m. Con Lote Nº 2 | 56,44m. Con Lote Nº 4 | 58,61m. Con Área Verde 1 | MARÍA INÉS TIPÁN PACHACAMA |
| 6 | 2358.22 | 39,00m. Con Pasaje 2 | 38,35m. Con Lote Nº 5 | 31,94m. Con Lote Nº 8, 30,91m. Con Lote Nº 7 | 59,80m. Con Área Verde 1 | JOSÉ FRANCISCO RODRÍGUEZ TIPÁN PACHACAMA |
| 7 | 1280.30 | 30,62m. Con Lote Nº 8 | 40,06m. Con Lote Nº 4 | 34,69m. Con Calle Río Pilatón | 38,75m. Con Lote Nº 6 | JOSÉ ANSELMO TIPÁN PACHACAMA |
| 8 | 847.72 | 22,87m. Con Pasaje 2 | 30,62m. Con Lote Nº 7 | 32,16m. Con Calle Río Pilatón | 31,94m. Con Lote Nº 6 | MARÍA FLORES TIPÁN PACHACAMA |
| 9 | 5080.00 | 109,20m. Con Propiedad de Manuel Vasco | 58,94m. Con Pasaje 2 | LD=106,00m. Con Calle Río Pilatón | 50,59m. Con Área Verde 1 | MARÍA FLORES TIPÁN PACHACAMA |
| 10 | 2577.12 | 47,95m. Con Calle E | 47,40m. Con Lote Nº 12 | 58,29m. Con Lote Nº 11 | 49,46m. Con Calle Río Pilatón | MARÍA FLORES TIPÁN PACHACAMA |
| 11 | 3000.05 | 51,96m. Con Calle E | 49,55 Quebrada relleña, 38,28 Quebrada relleña, 50,48m. Con Lote Nº 13 | 60,45m. Con Calle 1 | 57,08m. Con Lote Nº 10 | JOSÉ FERNANDO TIPÁN PACHACAMA |
| 12 | 2859.45 | 47,40m. Con Lote Nº 10 | 47,31m. Con Calle 2 | 57,01m. Con Lote Nº 13 | 55,00m. Con Calle Río Pilatón | MARÍA ELVIRA PAUCASA TIPÁN |
| 13 | 2783.76 | 50,48m. Con Lote Nº 11 y Quebrada relleña | 43,77m. Con Calle 2 | 59,70m. Con Calle 1 | 58,22m. Con Lote Nº 12 | JOSÉ RUBÉN TIPÁN PACHACAMA |
| 14 | 2200.18 | 51,52m. Con Calle 2 | 49,18m. Con Lote Nº 15 | 42,45m. Con Lote Nº 16 | 45,59m. Con Calle Río Pilatón | MELTÓN RODRÍGUEZ TIPÁN PACHACAMA |
| 15 | 2038.53 | 49,18m. Con Lote Nº 14 | 44,33m. Con Calle 3 | 41,58m. Con Lote Nº 16 | 45,58m. Con Calle Río Pilatón | MARÍA PAULINA TIPÁN PACHACAMA |
| 16 | 2566.80 | 37,84m. Con Calle 2 | 38,99m. Con Calle 3 | LD=66,71m. Con Calle 1 | 42,45m. Con Lote Nº 14, 41,58m. Con Lote Nº 15 | JUAN JOSÉ TIPÁN PACHACAMA |
| TOTAL | 37 204.14 | | | | | JOSÉ CARLOS TIPÁN PACHACAMA |

NOTA ACADÉMICA: LA PRESENTE ACEPTACIÓN DE LOS PROPIETARIOS NO EXIGE QUE SE REQUIERA HACER AJUSTE A LOS LINDEROS DE LOS LOTES QUE ÚNICAMENTE SE CORRIÓ EN CASO DE EXISTIR DIFERENCIA CON LOS POLÍGONOS PLANEADOS GEOGRÁFICAMENTE. SE ENTENDE QUE LA DIFERENCIA DE LOS LINDEROS PROYECTADOS CON LOS MODIFICADOS, DENTRO DE LOS LÍMITES DEL 1% DEL TOTAL GEOGRÁFICO DE 17 SUR.

ING. LETY OLMEDO RESPONSABLE TÉCNICA CÁRTERA CENTRAL



Por un
Quito
Digno

75
Sesenta
y cinco

MUNICIPIO DEL DISTRITO METROPOLITANO DE QUITO

Unidad Especial
**REGULA
TU BARRIO**

Plano digital
del Asentamiento humano
de hecho y consolidado
Miranda Grande los Poderes

