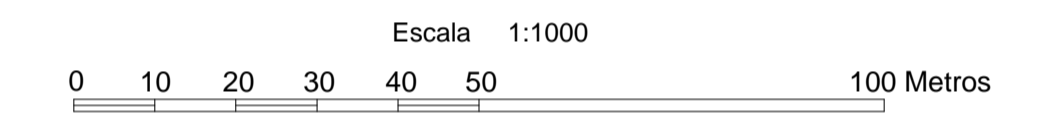


ÍNDICE DE HOJAS ADYACENTES

31407	31406	31405
31507	31506	31505
31607	31606	31605



**MUNICIPIO DEL DISTRITO METROPOLITANO DE QUITO**

UNIDAD DE OBRAS PÚBLICAS

PROYECTO: MODIFICATORIA TRAZADO VIAL DE LA CALLE Oe2B - BARRIO RUMIÑAHUI ESTADO ACTUAL

PARROQUIA: SOLANDA HOJA VIAL: 31506 / 31505 / 31405  
SECTOR/BARRIO: RUMIÑAHUI, CALLE Oe2B FECHA: DICIEMBRE 2022

CONTIENE: - LEVANTAMIENTO TOPOGRÁFICO - ESTADO ACTUAL CALLE Oe2B  
- PERFIL LONGITUDINAL  
- ÍNDICE HOJAS ADYACENTES  
- UBICACIÓN

ESCALA: 1:1000



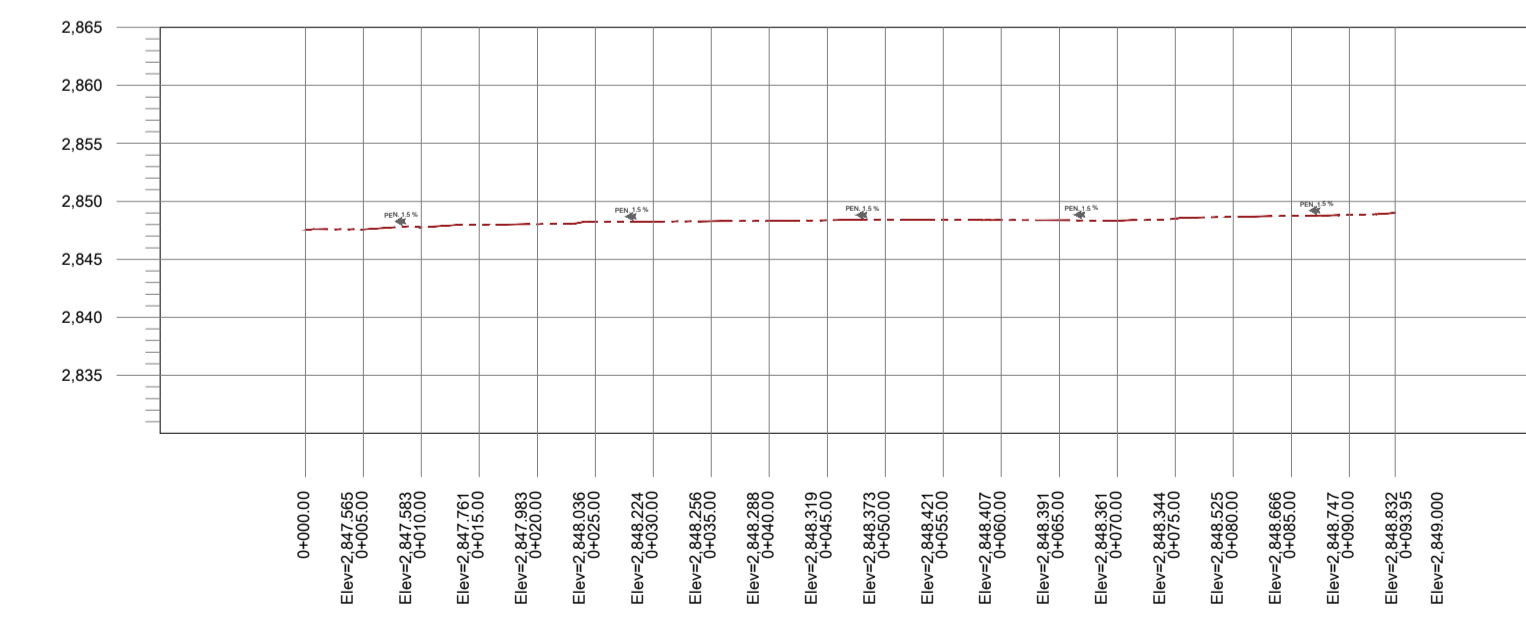
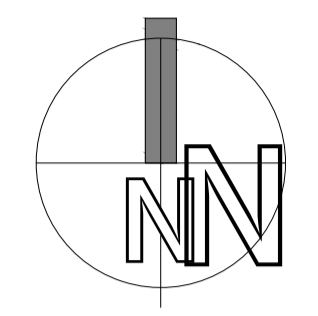
ARG. JORGE L. GUANO G.  
RESPONSABLE U. OBRAS PÚBLICAS (S)

LÁMINA

1 DE 2

ING. JOHANA ALMEIDA DIRECTORA GESTIÓN DE TERRITORIO (E) | ARG. NATALY AVILÉS ADMINISTRADORA Z. ELOY ALFARO

SELLOS MUNICIPALES:



PERFIL LONGITUDINAL ESTADO ACTUAL ESCALA 1:175

**SIMBOLOGÍA**

- BORDE DE QUEBRADA
- PERFIL LONGITUDINAL
- CURVA DE NIVEL

TRAZADO VIAL CALLE Oe2B ESTADO ACTUAL ESCALA 1:175