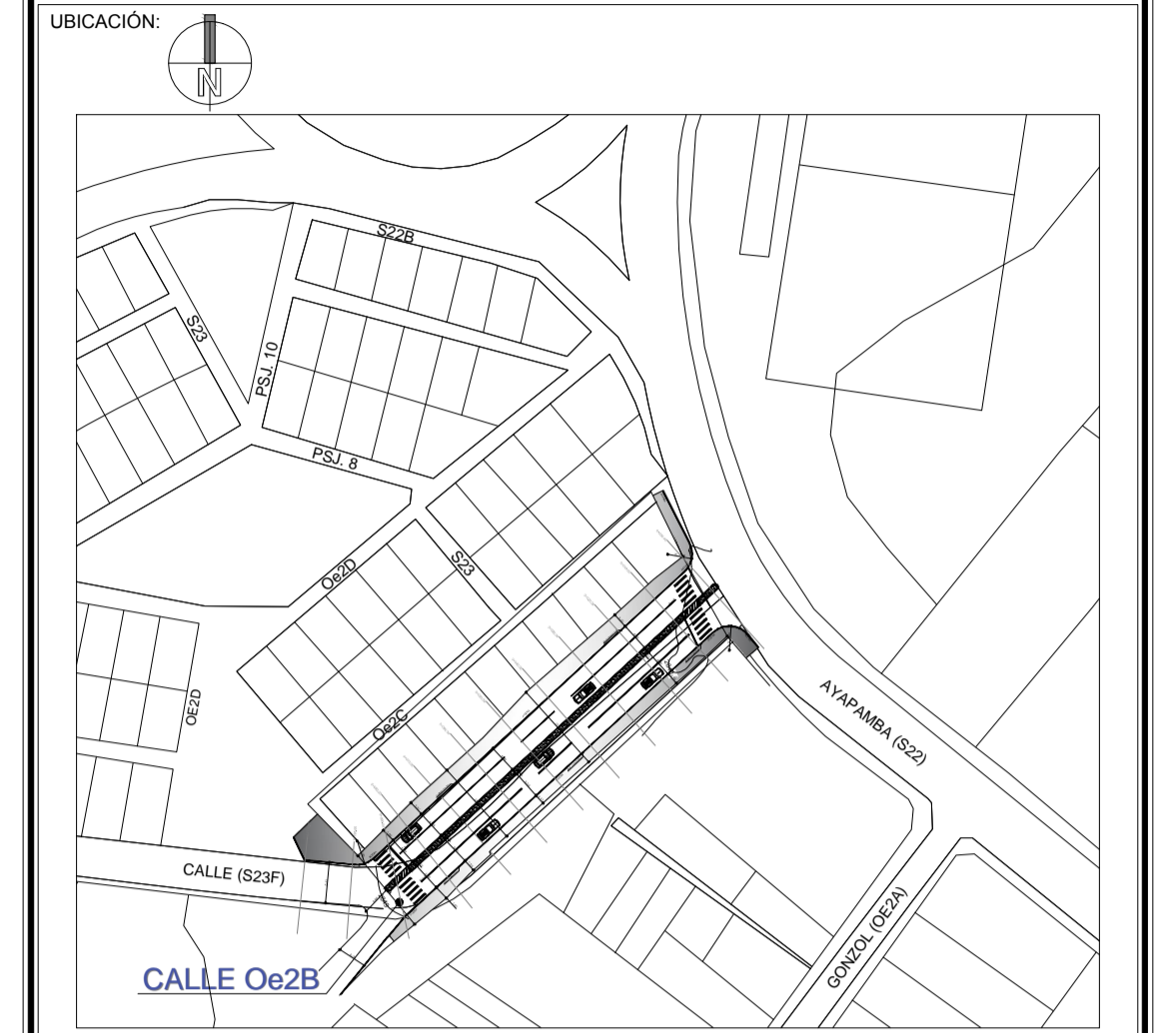
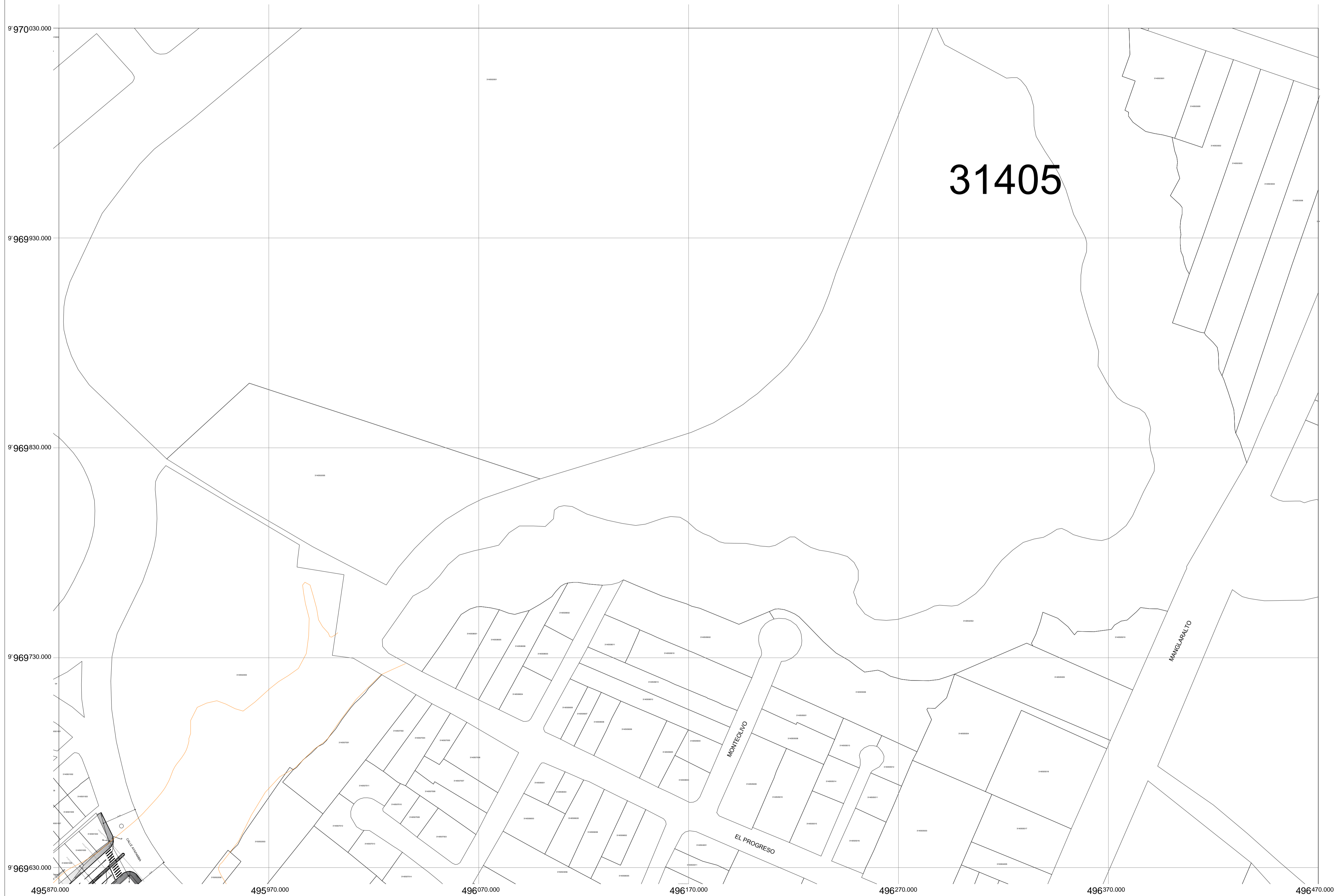



MODIFICATORIA TRAZADO VIAL DE LA CALLE Oe2B - BARRIO RUMIÑAHUI



ÍNDICE DE HOJAS ADYACENTES

31306	31305	31304
31406	31405	31101
31506	31505	31504



MUNICIPIO DEL DISTRITO METROPOLITANO DE QUITO

UNIDAD DE OBRAS PÚBLICAS

PROYECTO: **MODIFICATORIA TRAZADO VIAL DE LA CALLE Oe2B - BARRIO RUMIÑAHUI**

PARROQUIA: SOLANDA HOJA VIAL: 31405
 SECTOR/BARRIO: RUMIÑAHUI, CALLE Oe2B FECHA: DICIEMBRE 2022

CONTIENE: - LEVANTAMIENTO TOPOGRÁFICO GEOREFERENCIADO
 - ÍNDICE HOJAS ADYACENTES
 - UBICACIÓN

ARG. JORGE L. GUANO G.
 RESPONSABLE U. OBRAS PÚBLICAS (S)

Administración Zonal
 Eloy Alfaro

LÁMINA
1 DE 3

ING. JOHANA ALMEIDA DIRECTORA GESTIÓN DE TERRITORIO (E)
 ARG. NATALY AVILÉS ADMINISTRADORA Z. ELOY ALFARO

SELLOS MUNICIPALES: