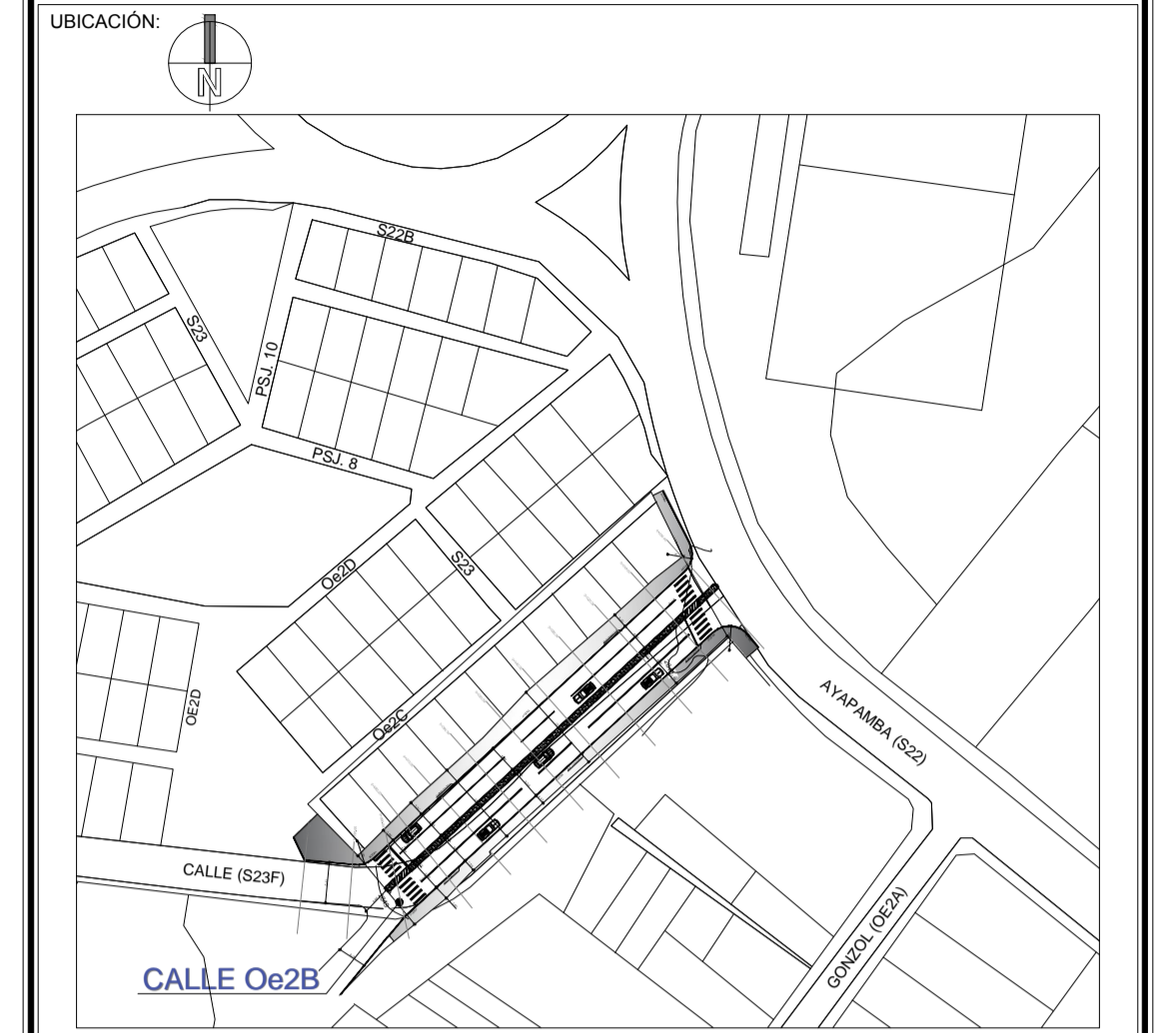
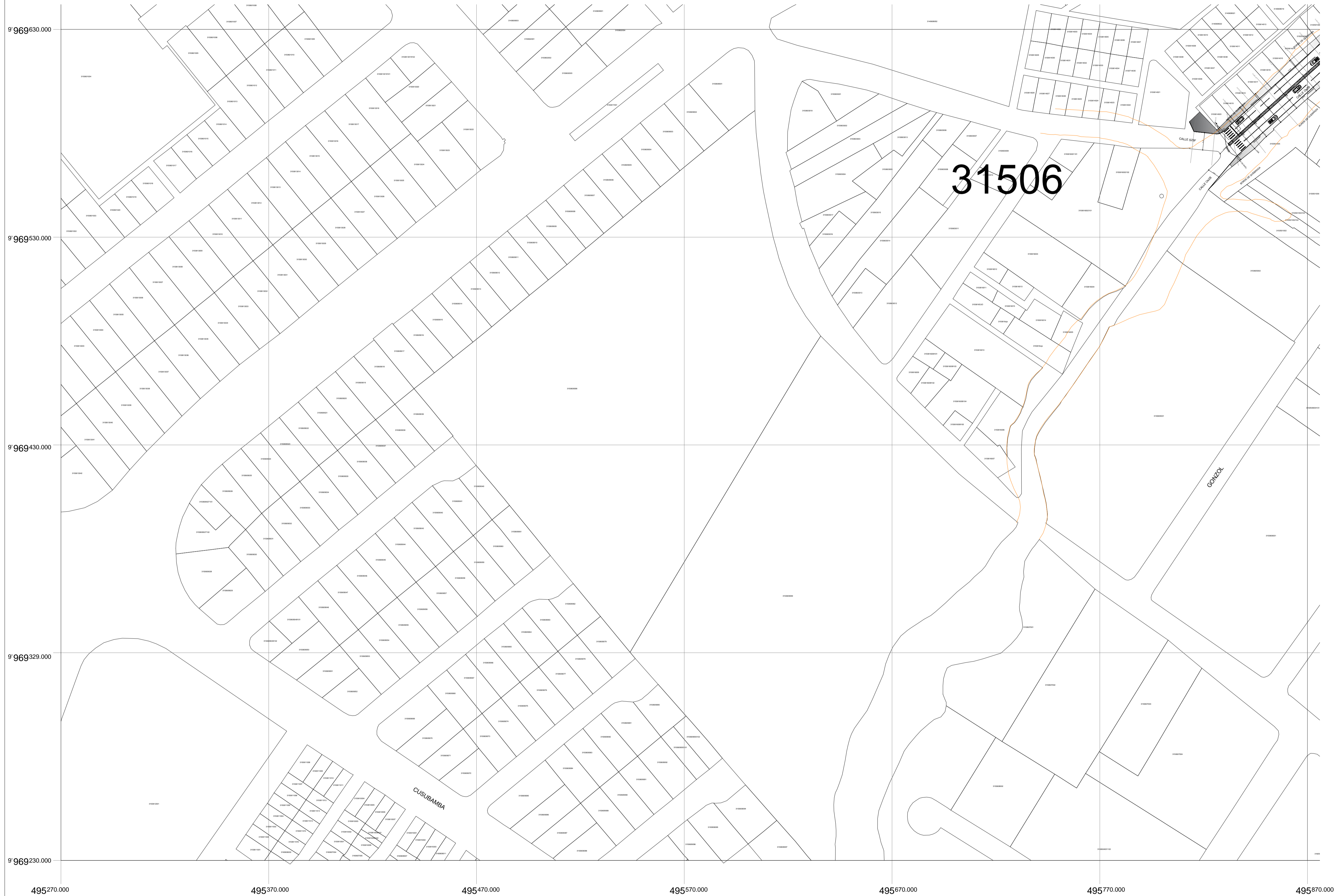



MODIFICATORIA TRAZADO VIAL DE LA CALLE Oe2B - BARRIO RUMIÑAHUI



ÍNDICE DE HOJAS ADYACENTES

31407	31406	31405
31507	31506	31505
31607	31606	31605



MUNICIPIO DEL DISTRITO METROPOLITANO DE QUITO

UNIDAD DE OBRAS PÚBLICAS

PROYECTO: **MODIFICATORIA TRAZADO VIAL DE LA CALLE Oe2B - BARRIO RUMIÑAHUI**

PARROQUIA: SOLANDA
SECTOR/BARRIO: RUMIÑAHUI, CALLE Oe2B
HOJA VIAL: 31506
FECHA: DICIEMBRE 2022

CONTIENE: - LEVANTAMIENTO TOPOGRÁFICO GEOREFERENCIADO
- SECCIONES TRANSVERSALES
- ÍNDICE HOJAS ADYACENTES
- UBICACIÓN
ESCALA: 1:1000



ARG. JORGE L. GUANO G.
RESPONSABLE U. OBRAS PÚBLICAS (S)

Administración Zonal
Eloy Alfaro

LÁMINA
3 DE 3

ING. JOHANA ALMEIDA
DIRECTORA GESTIÓN DE TERRITORIO (E)
ARG. NATALY AVILÉS
ADMINISTRADORA Z. ELOY ALFARO

SELLOS MUNICIPALES: