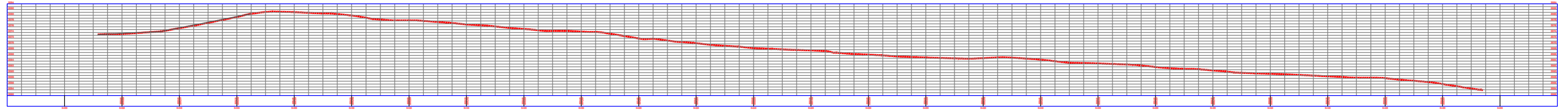
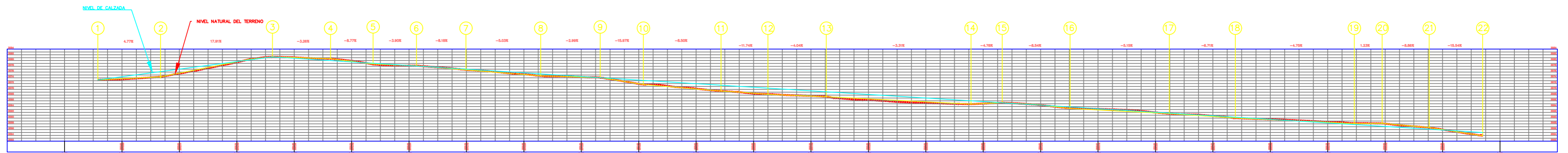


CALLE S/N S51 – PERFIL VERTICAL



CALLE S/N S51 – % DE PENDIENTE



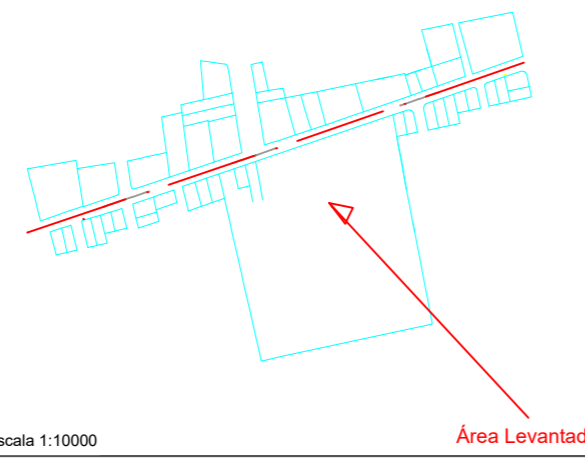
PUNTO	ALTURA (m.s.n.m)	distancia (m)	PENDIENTE (%)
1.000	3073.290	11.600	
2.000	3074.330	33.420	4.77%
3.000	3081.310	72.400	17.91%
4.000	3080.650	92.630	-3.26%
5.000	3079.350	107.450	-8.77%
6.000	3078.760	122.570	-3.90%
7.000	3077.350	139.800	-8.18%
8.000	3076.040	165.860	-5.03%
9.000	3075.420	186.570	-2.99%
10.000	3073.020	201.600	-15.97%
11.000	3070.720	228.670	-8.50%
12.000	3068.800	245.020	-11.74%
13.000	3067.980	265.320	-4.04%
14.000	3066.310	315.720	-3.31%
15.000	3066.830	326.610	4.78%
16.000	3064.810	350.250	-8.54%
17.000	3063.030	384.830	-5.15%
18.000	3061.490	407.790	-6.71%
19.000	3059.520	449.230	-4.75%
20.000	3059.640	458.960	1.23%
21.000	3058.190	475.330	-8.86%
22.000	3055.290	493.970	-15.56%



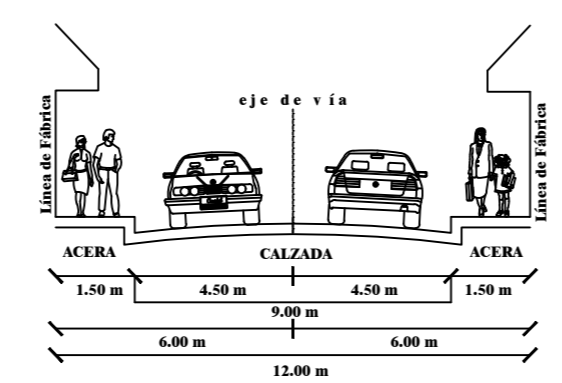
SELLOS MUNICIPALES:

- LEYENDA**
- PUNTOS GPS
 - POSTE DE LUZ
 - CURVAS DE NIVEL
 - VIA EXISTENTE
 - POZO DE ALCANTARILLADO
 - CATASTRO SIREC-Q
 - CONSTRUCCIONES
 - EJE SECCIÓN PROPUESTA
 - ÁREA DE AFECTACIÓN
 - ÁREA DE ADJUDICACIÓN

UBICACIÓN:



LA SECCIÓN DE LA CALLE S/N (S51)



RESPONSABILIDAD TÉCNICA

<p>TÉCNICO UNIDAD DE TERRITORIO Y VIVIENDA</p> <p> <small>Fecha de certificación por:</small> LUCIA MARGARITA AVALOS MERA</p> <p>Elaborado: Arq. Lucia Avalos M.</p>	<p>RESPONSABLE UNIDAD DE TERRITORIO Y VIVIENDA</p> <p> <small>Fecha de certificación por:</small> ANA ALICIA ABARCA JARAMILLO</p> <p>Revisado: Ing. Ana Abarca J.</p>
<p>DIRECTORA DE GESTIÓN DEL TERRITORIO</p> <p> <small>Fecha de certificación por:</small> ERIKA LIZETH LASCANO FERNANDEZ</p> <p>Aprobado: Ing. Erika Lascano F.</p>	<p>ADMINISTRADOR ZONAL QUITUMBE</p> <p> <small>Fecha de certificación por:</small> JUAN GABRIEL GUERRERO CAMPOBANO</p> <p>Autorizado: Arq. Juan Gabriel Guerrero C.</p>

PROYECTO: REGULARIZACIÓN DE LA CALLE GONZALO ZAPATA (048E) DESDE LA ABS 0+000.00 (CALLE S51) HASTA LA ABS 0+884.00 (CALLE S50H) Y REGULARIZACIÓN DE LA CALLE S51 DESDE LA ABS 0+000.00 (AV. ESCALÓN "1") HASTA LA ABS 0+9495 (CALLE CAMILO OREJUELA "048T") - SECTOR HEMISFERIOS SUR -PARROQUIA GUAMANI.

PARROQUIA: GUAMANI	HOJA: 1 / 2
BARRIO: HEMISFERIOS SUR	FECHA: SEPTIEMBRE 2022
CONTIENE: PERFIL VERTICAL Y % DE PENDIENTE DE LA CALLE S51	ESCALA: 1 : 1000
	HOJA VIAL: 32711