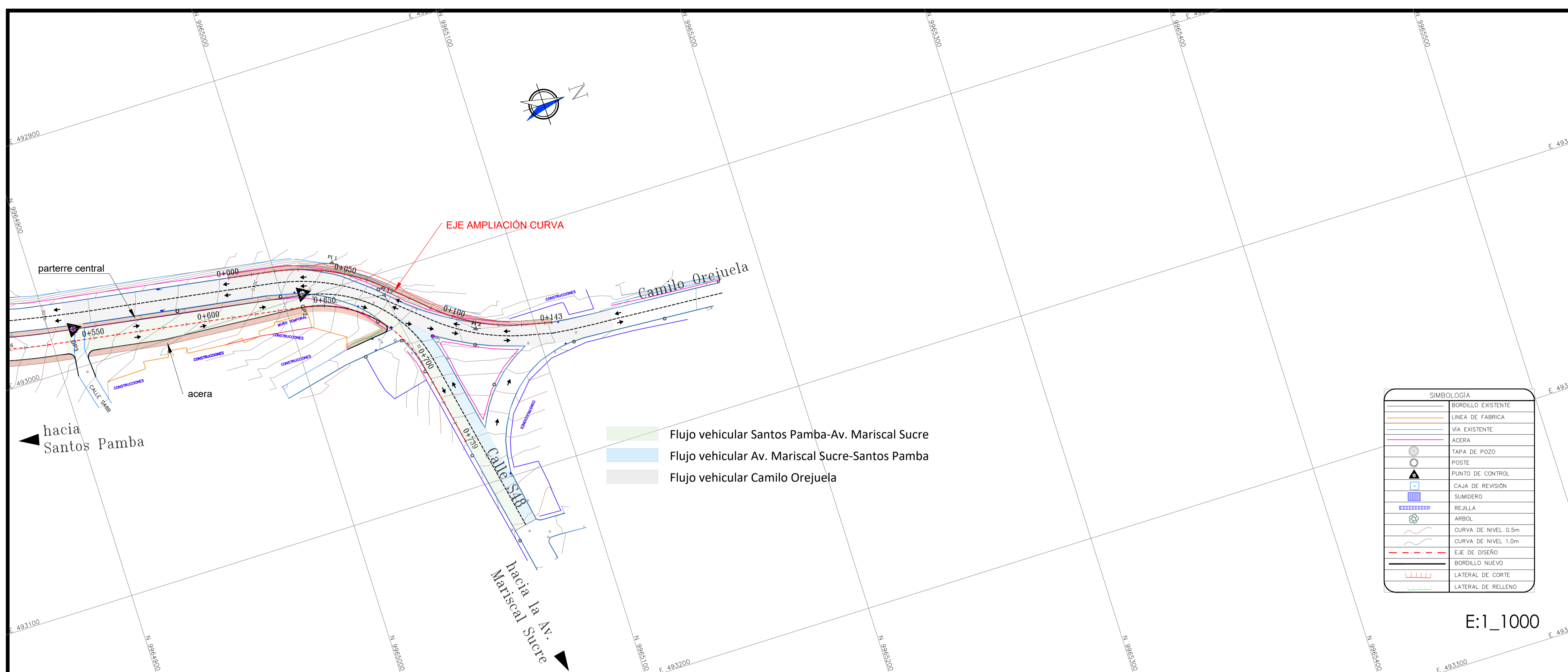




UBICACIÓN

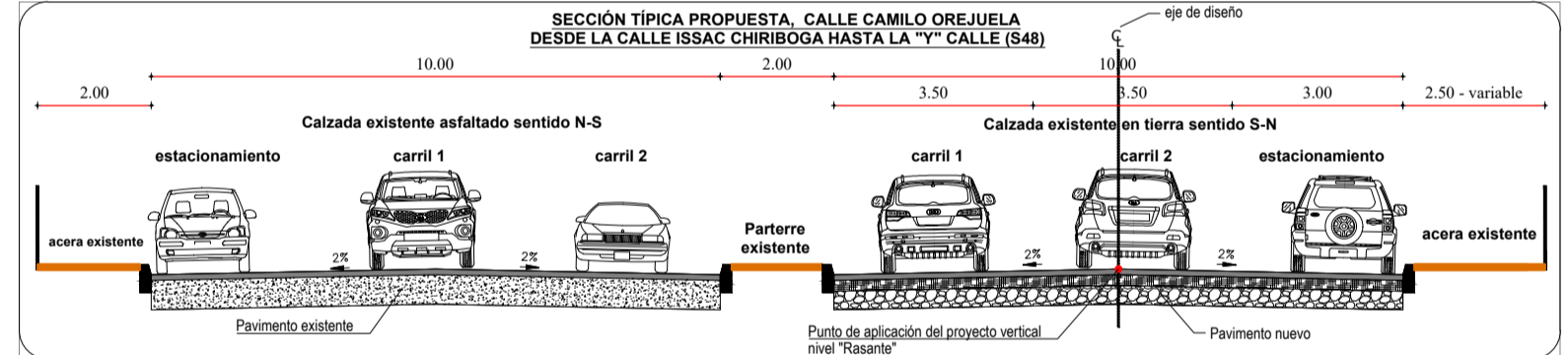
- NOTAS:
1. PUNTOS DE CONTROL COLOCADOS POR LA GERENCIA DE PLANIFICACIÓN.
 2. SISTEMA DE COORDENADAS SIRES DMQ - QUITO-WGS-84.
 3. LA ESCALA INDICADA CORRESPONDE A LA LAMINA "A1".
 4. Las cantidades se verificarán en obra.
 5. Previo a las excavaciones se deberá solicitar un fiscalizador de la EPMAQS, para identificar la red de alcantarillado y agua potable.



SIMBOLOGÍA	
	BORDILLO EXISTENTE
	VIA EXISTENTE
	ACERA EXISTENTE
	ACERA EXISTENTE
	TAPA DE POZO
	PUNTO DE CONTROL
	CAJA DE REVISIÓN
	SUMIDERO
	REJILLA
	ARBOL
	CURVA DE NIVEL 0.5m
	CURVA DE NIVEL 1.0m
	EJE DE DISEÑO
	BORDILLO NUEVO
	LATERAL DE CORTE
	LATERAL DE RELLENO

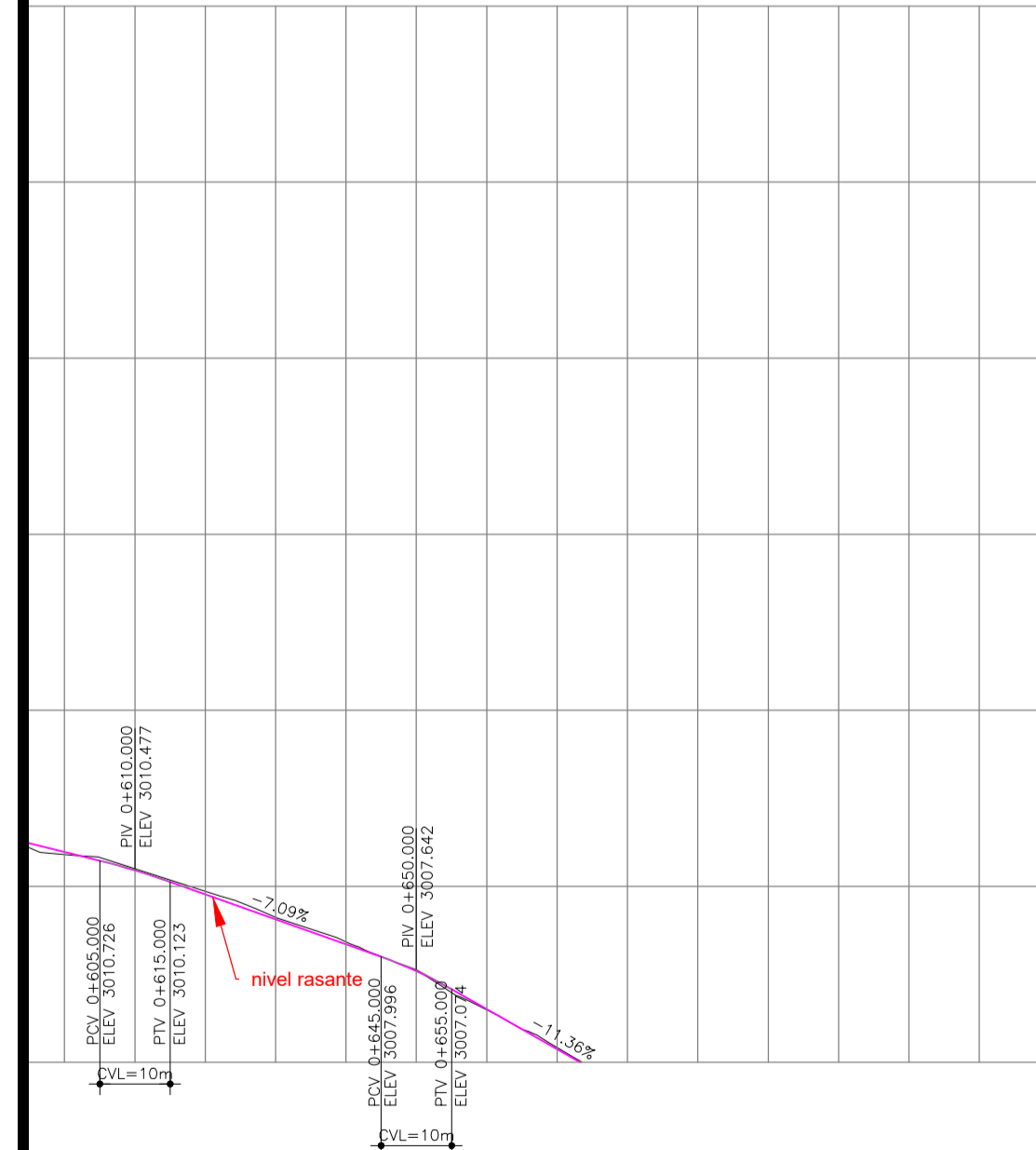
E:1_1000

- Flujo vehicular Santos Pamba-Av. Mariscal Sucre
- Flujo vehicular Av. Mariscal Sucre-Santos Pamba
- Flujo vehicular Camilo Orejuela

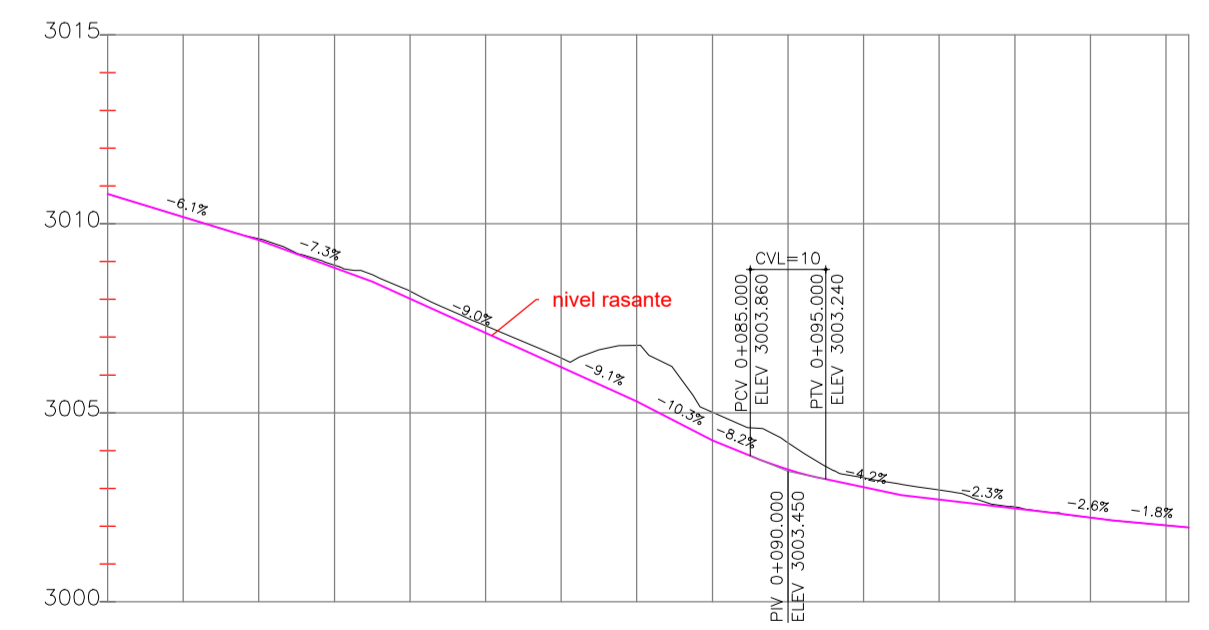


SIMBOLOGÍA	
	PERFIL DE PROYECTO
	PERFIL DE TERRENO

VERTICAL EJE CAMILO OREJUELA



VERTICAL EJE AMPLIACIÓN CURVA



0+600.000	3010.899	3010.575	0.076
0+610.000	3010.501	3010.451	0.050
0+620.000	3009.858	3009.768	0.090
0+630.000	3009.118	3009.060	0.058
0+640.000	3008.420	3008.351	0.069
0+650.000	3007.617	3007.589	0.028
0+660.000	3006.489	3006.507	0.017
0+670.000	3005.417	3005.371	0.046
0+680.000	3004.102	3004.236	0.133
0+690.000	3003.026	3003.096	0.070
0+700.000	3001.972	3001.934	0.037
0+710.000	3000.825	3000.794	0.031
0+720.000	2999.749	2999.804	0.054
0+730.000	2998.789	2998.839	0.050
0+739.108	2997.960	2997.960	0.000

RELLENO	0+000.000	3010.784	3010.784	0.000
	0+010.000	3010.176	3010.177	0.001
	0+020.000	3009.604	3009.570	0.034
	0+030.000	3008.904	3008.837	0.067
	0+040.000	3008.216	3008.018	0.198
	0+050.000	3007.303	3007.114	0.189
	0+060.000	3006.445	3006.210	0.235
	0+070.000	3006.785	3005.300	1.485
	0+080.000	3005.013	3004.470	0.743
	0+090.000	3004.206	3003.300	0.706
	0+100.000	3003.277	3003.030	0.247
	0+110.000	3002.955	3002.703	0.252
	0+120.000	3002.511	3002.270	0.041
	0+130.000	3002.227	3002.227	0.000
	0+140.000	3002.024	3002.024	0.000
	0+143.018	3001.969	3001.969	0.000

H:1_1000
V:1_200

EMPRESA PÚBLICA METROPOLITANA DE MOVILIDAD Y OBRAS PÚBLICAS
ING. JORGE MERLO PAREDES
GERENTE GENERAL

GERENCIA DE ESTUDIOS Y FISCALIZACIÓN

PROYECTO: MODIFICATORIA DEL TRAZADO VIAL, CALLE CAMILO OREJUELA

UBICACIÓN: PARROQUIA GUAMANÍ - DESDE LA ISAAC CHIRIBOGA HASTA LA Y(S48)

CONTIENE: PROPUESTA DE DISEÑO GEOMÉTRICO "PLANTA Y PERFIL"

DISEÑO:	REVISÓ:	ESCALA:
ING. ANDRÉS MURILLO HOME EJECUTOR DE PROCESOS 2	ING. LEONARDO TUPIZA COORD. EJECUTOR DE PROCESOS 1	LAS INDICADAS
APROBÓ:	DIRECTOR DE ESTUDIOS	FECHA:
ING. CARLOS CAICEDO ATIAGA GERENTE DE ESTUDIOS Y FISCALIZACIÓN		JUNIO 2022
ACEPTÓ:		DIBUJO:
ING. JAIME ARIAS VELARDE		HAMH
		LÁMINA:
		02/02