

PLANO DE QUITO

ECUADOR - ESCALA 1:500

HOJA TOPOGRÁFICA N° 31010.01 31009.01

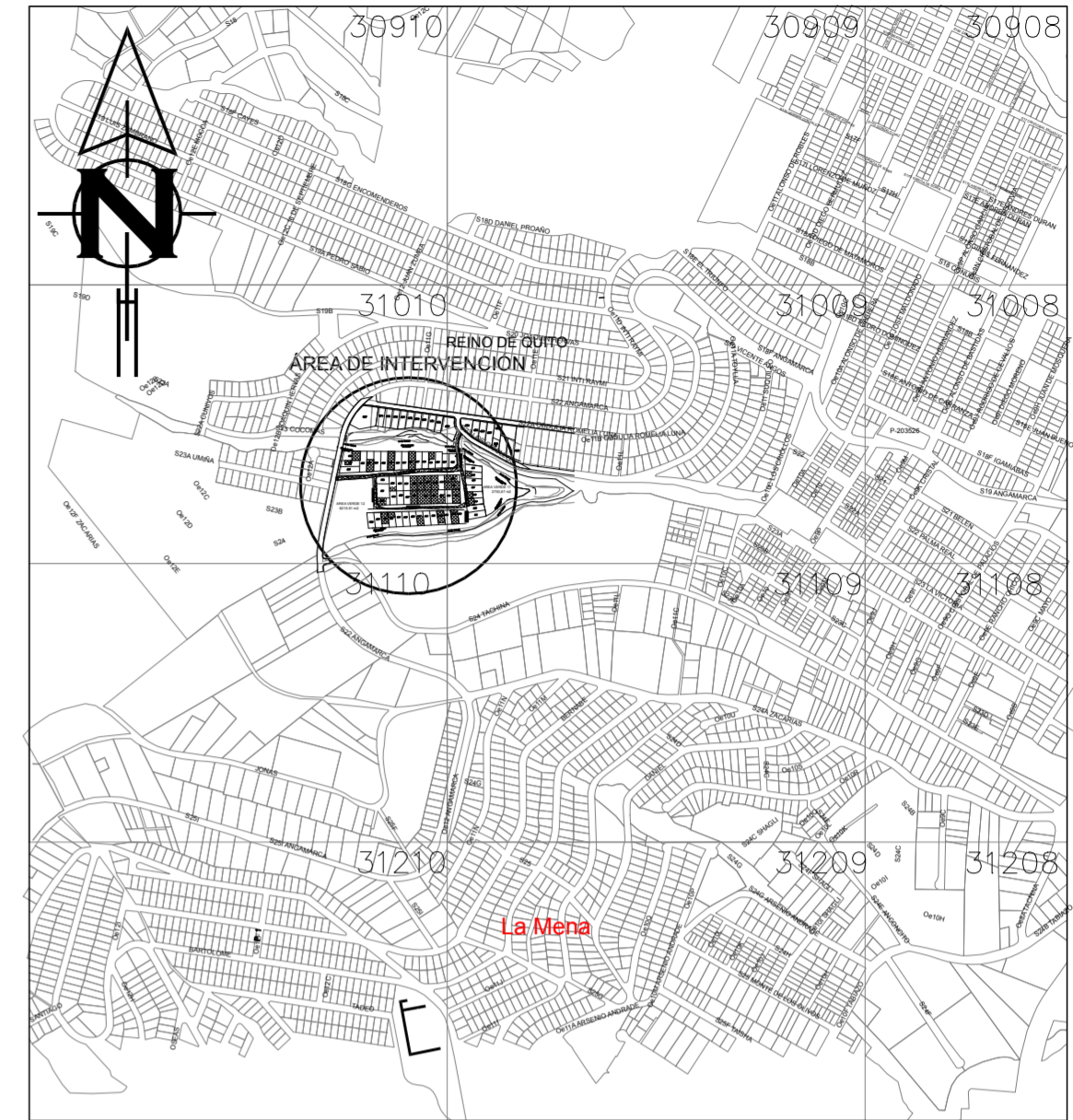
UBICACION

9971450.00

9971400.00

9971350.00

9971300.00



ÍNDICE DE HOJAS ADYACENTES

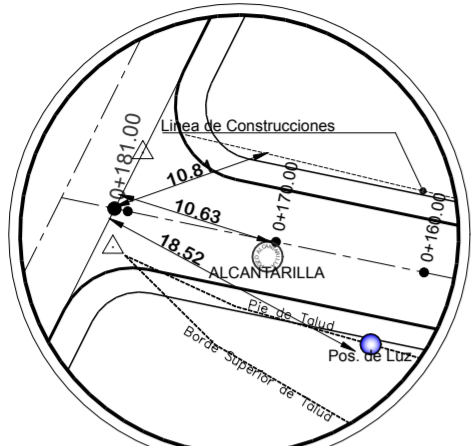
30910	30909	30908
31010	31009	31008
31110	31109	31108

SIMBOLOGIA

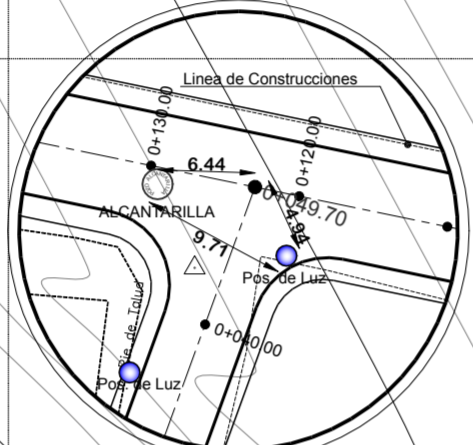
Bordillo	-----	-----
Cuneta	-----	-----
Cerramiento Bloque/Ladrillo	-----	-----
Cerramiento de Puas	-----	-----
Construcción	-----	-----
Afectación Vial	-----	-----
Pozo de Alcantarilla	-----	-----
Sumidero	-----	-----
Poste de Luz	-----	-----
Hidrante	-----	-----
Punto de Inclinación	-----	-----
Curva de Nivel Índice	-----	2425
Curva de Nivel Intermedia	-----	2424

MUNICIPIO DEL DISTRITO METROPOLITANO DE QUITO	SERIE TRAZADOS VIALES	N° 31010.01 31009.01
	ESCALA 1:500	FECHA MAYO/2022
- APROBACIÓN DEL TRAZADO VIAL DE LAS CALLES: UMIÑA, 20 DE NOVIEMBRE TRAMO1, TRAMO2, TRAMO3.	DATOS TOPOGRAFIA: TOP.M. SARABIA	G.A.D.D.M.Q. - A.Z.E.A.
	PROYECTO: ING. DAVID PILA	
REVISÓ: ING. J. ALMEIDA	APROBÓ: ARQ. D. BARAHONA	
(BARRIO: REINO DE QUITO - PARROQUIA LA MENA)	Abg. LIDA JUSTINNE GARCIA A. ADMINISTRADORA ZONAL E. ALFARO	

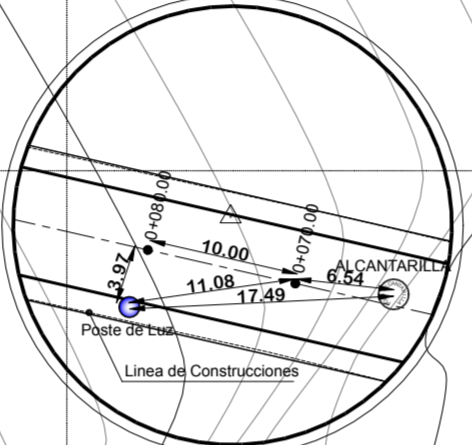
OBSERVACIÓN: PROYECTO EN CUMPLIMIENTO A LAS DISPOSICIONES EN LOS ARTICULOS DE LA CONSTITUCION, LOOTUGS Y CODIGO MUNICIPAL VIGENTE PARA EL DISTRITO METROPOLITANO DE QUITO, SOLICITUD DE LOS MORADORES DEL BARRIO, DOC. SITRA No. GADDMQ-AZEA-DAF-UA-SG-2022-0288-E.



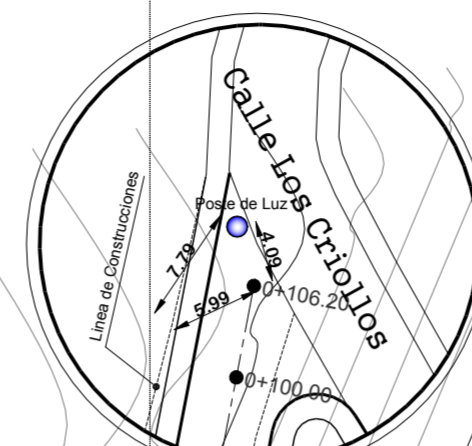
Referencia No.1



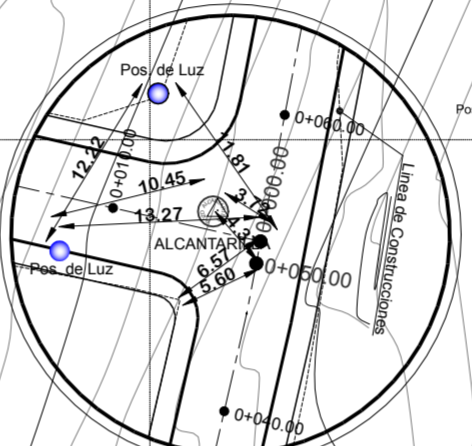
Referencia No.2



Referencia No.3



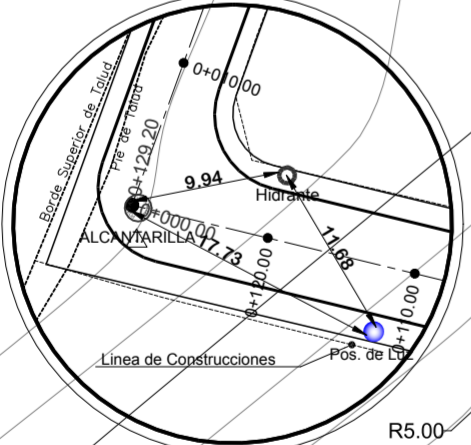
Referencia No.7



Referencia No.6

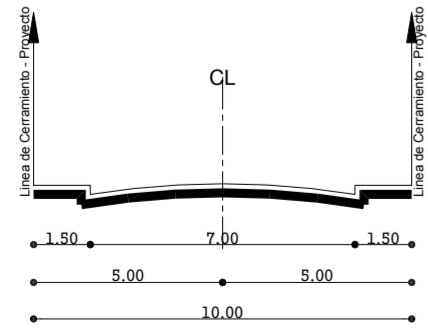


Referencia No.5



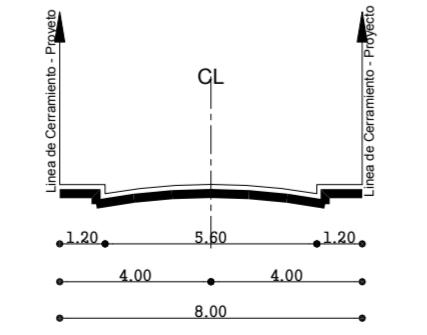
Referencia No.4

SECCION TRANSVERSAL



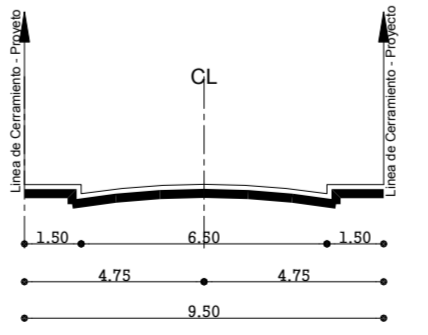
CALLE UMIÑA
DESDE LA CALLE 20 DE NOVIEMBRE HASTA VIA A LLOA
ESTADO ACTUAL DE CALZADA - TIERRA
Escala 1:20

SECCION TRANSVERSAL



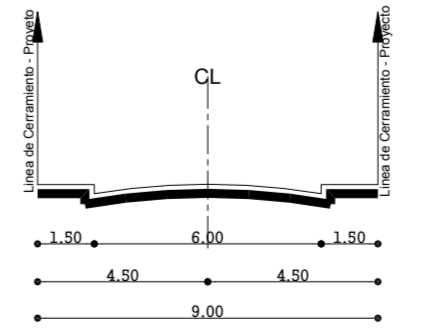
CALLE 20 DE NOVIEMBRE - TRAMO 1
DESDE LA CALLE 20 DE NOVIEMBRE TRAMO 2
HASTA CALLE UMIÑA
ESTADO ACTUAL DE CALZADA - TIERRA
Escala 1:20

SECCION TRANSVERSAL



CALLE 20 DE NOVIEMBRE - TRAMO 2
DESDE LA CALLE 20 DE NOVIEMBRE TRAMO 3
HASTA LA CALLE 20 DE NOVIEMBRE TRAMO 1
ESTADO ACTUAL DE CALZADA - TIERRA
Escala 1:20

SECCION TRANSVERSAL



CALLE 20 DE NOVIEMBRE - TRAMO 3
DESDE LA CALLE 20 DE NOVIEMBRE TRAMO 2
HASTA LA CALLE LOS CRIOLLOS
ESTADO ACTUAL DE CALZADA - TIERRA
Escala 1:20