P E R F I L D E C A L L E S

ECUADOR - ESCALA 1:500

HOJA TOPOGRÁFICA Nº 31010.01 31009.01

Eje - Calle Umiña

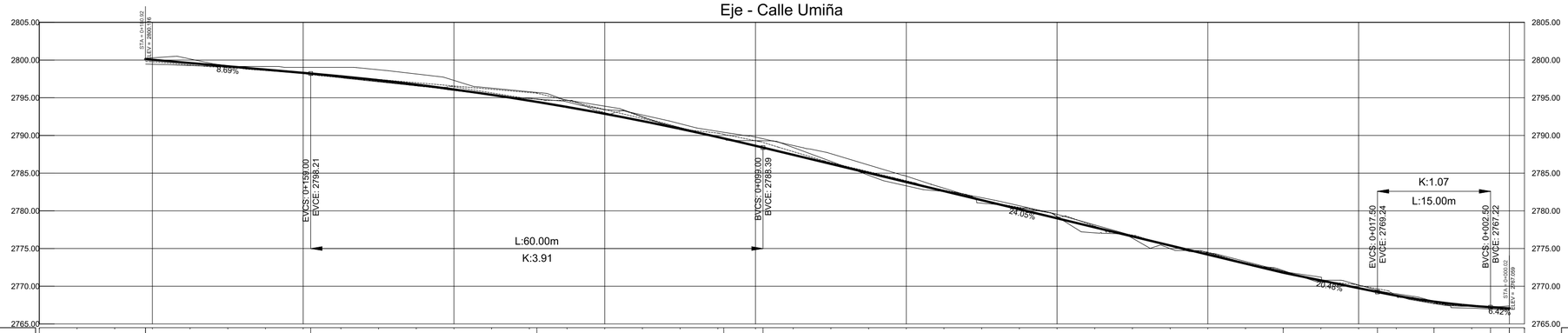

Abscisa	Corte-Relleno	Cota de Proyecto	Cota de Terreno
0+195.00			
0+190.00			
0+185.00			
0+180.00	0.26	2800.04	2799.77
0+175.00	0.26	2799.60	2799.34
0+170.00	0.12	2799.17	2799.05
0+165.00	0.12	2798.73	2798.61
0+160.00	0.09	2798.30	2798.21
0+155.00	0.18	2797.84	2797.66
0+150.00	0.16	2797.33	2797.17
0+145.00	0.17	2796.74	2796.58
0+140.00	-0.35	2796.10	2796.45
0+135.00	-0.26	2795.39	2795.65
0+130.00	-0.29	2794.62	2794.90
0+125.00	-0.88	2793.78	2794.65
0+120.00	-0.15	2792.88	2793.03
0+115.00	-0.52	2791.91	2792.43
0+110.00	-0.17	2790.88	2791.06
0+105.00	-0.52	2789.79	2790.31
0+100.00	-0.67	2788.63	2789.30
0+095.00	-0.43	2787.43	2787.86
0+090.00	-0.18	2786.23	2786.40
0+085.00	-0.18	2785.02	2785.20
0+080.00	-0.17	2783.82	2784.00
0+075.00	-0.13	2782.62	2782.75
0+070.00	-0.01	2781.42	2781.43
0+065.00	-0.25	2780.21	2780.47
0+060.00	-0.23	2779.01	2779.24
0+055.00	-0.17	2777.81	2777.98
0+050.00	-0.19	2776.61	2776.80
0+045.00	0.04	2775.40	2775.36
0+040.00	-0.32	2774.20	2774.52
0+035.00	-0.13	2773.00	2773.13
0+030.00	-0.17	2771.80	2771.97
0+025.00	0.11	2770.77	2770.67
0+020.00	-0.38	2769.75	2770.13
0+015.00	0.10	2768.75	2768.65
0+010.00	0.14	2767.96	2767.82
0+005.00	0.06	2767.41	2767.35
0+002.00			

Eje - Calle 20 de Noviembre - Tramo 1



Abscisa	Corte-Relleno	Cota de Proyecto	Cota de Terreno
0+055.00			
0+050.00			
0+045.00	0.48	2794.29	2794.11
0+040.00	-0.06	2794.59	2794.95
0+035.00	-0.55	2794.89	2795.74
0+030.00	-0.53	2795.18	2795.92
0+025.00	-0.08	2795.40	2795.57
0+020.00	-0.30	2795.49	2795.75
0+015.00	-0.42	2795.46	2795.73
0+010.00	-0.25	2795.31	2795.37
0+005.00	-0.23	2795.12	2795.16
0+002.00		2794.94	

Eje - Calle 20 de Noviembre - Tramo 2

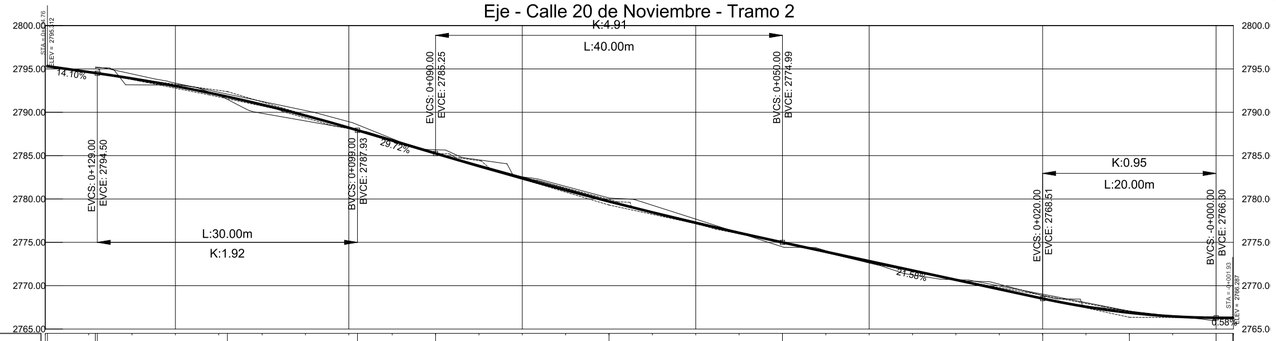

Abscisa	Corte-Relleno	Cota de Proyecto	Cota de Terreno
0+135.00			
0+130.00		2794.64	
0+125.00	0.13	2793.89	2793.77
0+120.00	0.24	2793.02	2792.78
0+115.00	0.24	2792.02	2791.77
0+110.00	0.16	2790.88	2790.72
0+105.00	0.27	2789.62	2789.34
0+100.00	0.09	2788.22	2788.13
0+095.00	-0.02	2786.74	2786.76
0+090.00	0.00	2785.25	2785.25
0+085.00	-0.63	2783.79	2784.42
0+080.00	-0.04	2782.38	2782.42
0+075.00	-0.26	2781.02	2781.28
0+070.00	0.23	2779.71	2779.94
0+065.00	-0.03	2778.46	2778.49
0+060.00	0.10	2777.25	2777.15
0+055.00	0.12	2776.09	2775.98
0+050.00	0.02	2774.99	2774.97
0+045.00	0.07	2773.91	2773.84
0+040.00	0.20	2772.83	2772.63
0+035.00	0.09	2771.75	2771.66
0+030.00	-0.02	2770.67	2770.69
0+025.00	-0.20	2769.59	2769.79
0+020.00	-0.37	2768.52	2768.89
0+015.00	-0.38	2767.57	2767.95
0+010.00	-0.29	2766.88	2767.08
0+005.00	-0.04	2766.46	2766.49
0+002.00			

Eje - Calle 20 de Noviembre - Tramo 3

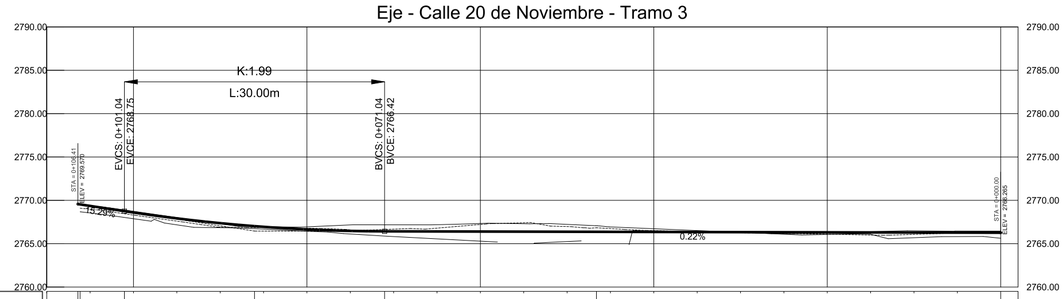

Abscisa	Corte-Relleno	Cota de Proyecto	Cota de Terreno
0+110.00			
0+105.00	0.38	2769.35	2768.98
0+100.00	0.29	2768.59	2768.30
0+095.00	0.31	2767.92	2767.60
0+090.00	0.45	2767.37	2766.91
0+085.00	0.10	2766.94	2766.85
0+080.00	-0.13	2766.64	2766.78
0+075.00	-0.12	2766.47	2766.59
0+070.00	-0.26	2766.42	2766.68
0+065.00	-0.38	2766.41	2766.79
0+060.00	-0.82	2766.40	2767.22
0+055.00	-1.03	2766.39	2767.42
0+050.00	-0.60	2766.38	2766.97
0+045.00	-0.38	2766.37	2766.74
0+040.00	-0.15	2766.35	2766.51
0+035.00	-0.04	2766.34	2766.38
0+030.00	0.08	2766.33	2766.26
0+025.00	0.14	2766.32	2766.18
0+020.00	0.22	2766.31	2766.09
0+015.00	0.30	2766.30	2766.00
0+010.00	0.21	2766.29	2766.07
0+005.00	0.04	2766.28	2766.23
0+002.00			

MUNICIPIO DEL DISTRITO METROPOLITANO DE QUITO

- APROBACIÓN DEL TRAZADO VIAL DE LAS CALLES: UMIÑA, 20 DE NOVIEMBRE TRAMO1, TRAMO2, TRAMO3.

(BARRIO: REINO DE QUITO - PARROQUIA LA MENA)

SERIE TRAZADOS VIALES		Nª. 31010.01 31009.01	
ESCALA 1:500		FECHA MAYO/2022	
DATOS	G.A.D.D.M.Q. - A.Z.E.A.		
TOPOGRAFIA:	TOP.M. SARABIA	PROYECTO:	ING. DAVID PILA
Firmado electrónicamente por: MAYRA ALEJANDRA SARABIA CORREA		Firmado electrónicamente por: SEGUNDO DAVID PILA	
REVISÓ:	ING. J. ALMEIDA	APROBÓ:	ARQ. D. BARAHONA
Firmado electrónicamente por: JOHANA BELEN ALMEIDA BELTRAN		Firmado electrónicamente por: GERMANICO DAVID BARAHONA GOMEZ	
Abg. LIDA JUSTINNE GARCIA A. ADMINISTRADORA ZONAL E. ALFARO		Firmado electrónicamente por: LIDA JUSTINNE	

OBSERVACIÓN: PROYECTO EN CUMPLIMIENTO A LAS DISPOSICIONES EN LOS ARTICULOS DE LA CONSTITUCION, LOOTUGS Y CODIGO MUNICIPAL VIGENTE PARA EL DISTRITO METROPOLITANO DE QUITO, SOLICITUD DE LOS MORADORES DEL BARRIO, DOC. No. GADDMQ-AZEA-DAF-UA-SG-2022-0288-E.