



Oficio Nro. GADDMQ-AZCA-2021-4102-O

Quito, D.M., 30 de noviembre de 2021

**Asunto:** SOLICITUD DE INFORMACIÓN INTERVENCIÓN OBRA PÚBLICA  
BARRIO CENTRAL LLANO CHICO

Abogada  
Paola Pabon  
**Prefecta**  
**GOBIERNO PROVINCIAL PICHINCHA**

Señor  
Luis Eladio Parra  
**Presidente**  
**PRESIDENTE GAD PARROQUIAL LLANO CHICO**  
En su Despacho

De mi consideración:

Reciba un cordial y atento saludo de parte de la Administración Zonal Calderón, y al mismo tiempo deseándoles éxitos en sus funciones.

En atención al oficio Nro. GADDMQ-SGCM-2021-5472-O, en el que solicita: “(...) *por la disposición de la Señora Concejala Mónica Sandoval, presidente de la Comisión de Uso de Suelo, en conocimiento de la solicitud presentada el 24 de noviembre de 2021 por el Ing. Paúl Sangoluisa y conforme a lo establecido en el artículo 50 del Código Municipal para el Distrito Metropolitano de Quito, me permito solicitar a usted que en el término improrrogable de 8 días, se atiendan las resoluciones de la comisión de Uso de Suelo Nros. 016-CUS-20 Y 024-CUS-202, y se remita los informes correspondientes para conocimiento de la comisión en referencia*”.

La Administración Zonal Calderón, a través de la Unidad de Territorio y Vivienda, solicita a usted se sirva a remitir información sobre obra pública realizada en las calles: CALLE ELOY ALFARO, CALLE S/N (S1B), CALLE SANTIAGO (S1F), CALLE S/N (E4), CALLE S/N (E3I), CALLE S/N (E3H), CALLE MOISES (E3G9), barrio CENTRAL, parroquia Llano Chico, puesto que es necesario para el proceso de regularización de los trazados de las calles en mención por el concejo Metropolitano de Quito.








Adjunto ubicación en google maps y foto de calles con sus respectivos nombres.

<https://www.google.com.ec/maps/place/Llano+Chico,+Quito/@-0.1351515,-78.430591,962m/data=!3m1!1e3!4m5!3m4!1s0x91d58fcbec3a077b:0xc2c7cd7cac4352bb18m2!3d-0.1350023!4d-78.4382469>

Oficio Nro. GADDMQ-AZCA-2021-4102-O

Quito, D.M., 30 de noviembre de 2021



-  Calle Eloy Alfaro (12.00m)
-  Calle S/N S1B (10.00m)
-  Calle S/N E3H (10.00m)
-  Calle MOISÉS E3G (10.00m)
-  Calle S/N E4 (10.00m)
-  Calle SANTIAGO S1F (12.00m)
-  Calle S/N E3I (10.00m)



Oficio Nro. GADDMQ-AZCA-2021-4102-O

Quito, D.M., 30 de noviembre de 2021

Con sentimientos de distinguida consideración.

Atentamente,

*Documento firmado electrónicamente*

Mgs. Ana Maria Sanchez Castillo  
**ADMINISTRADORA ZONAL**  
**ADMINISTRACIÓN ZONAL CALDERÓN**

Copia:

Señora Ingeniera  
Jessica Isabel Castillo Rodriguez  
**Directora de Gestión del Territorio**  
**ADMINISTRACIÓN ZONAL CALDERÓN - DIRECCION DE GESTIÓN DE TERRITORIO**

Señorita Arquitecta  
Katherine Pamela Dueñas Cuamacaz  
**Jefa Zonal de Territorio y Vivienda**  
**ADMINISTRACIÓN ZONAL CALDERÓN - DIRECCION DE GESTIÓN DE TERRITORIO**

Acción	Siglas Responsable	Siglas Unidad	Fecha	Sumilla
Elaborado por: Katherine Pamela Dueñas Cuamacaz	kpdc	AZCA-DGT	2021-11-30	
Revisado por: Katherine Pamela Dueñas Cuamacaz	kpdc	AZCA-DGT	2021-11-30	
Aprobado por: Ana Maria Sanchez Castillo	amsc	AZCA	2021-11-30	
Aprobado por: Jessica Isabel Castillo Rodriguez	jjcr	AZCA-DGT	2021-11-30	

