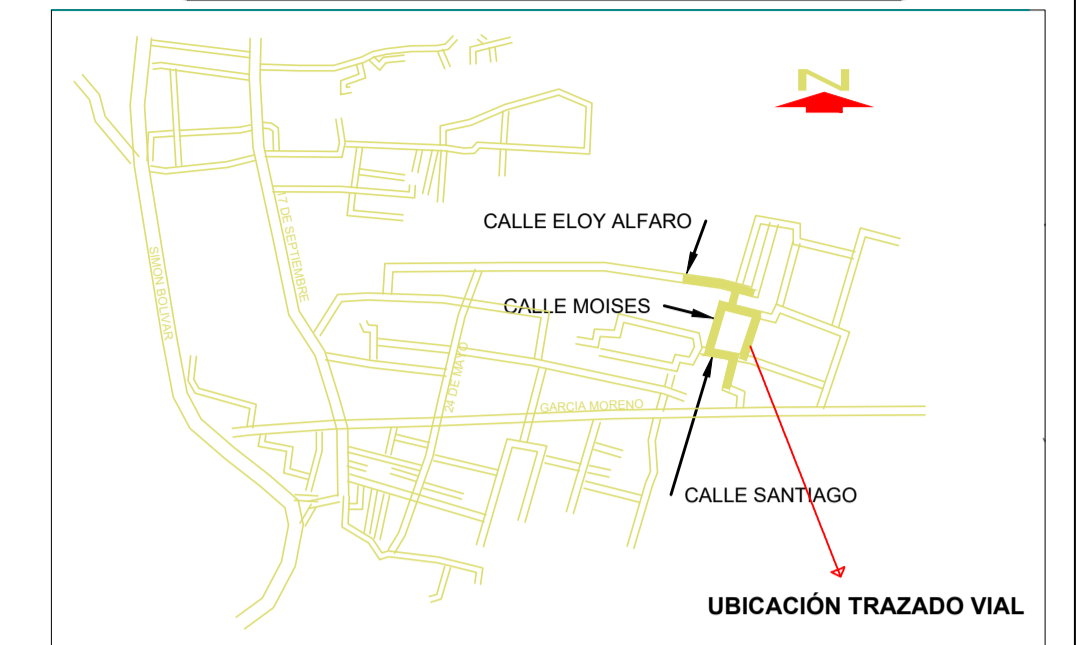


UBICACIÓN



UBICACIÓN ESC...S/N

SIMBOLOGIA

1. - BASE CATASTRO SIREC-0
2. - RESTITUCIÓN ESCRITURAS POR LA UNIDAD DE TERRITORIO Y VIVIENDA
3. - LINDEROS EXISTENTES
4. - BDRILLDS
5. - ACERAS
6. - EJEVIAL
7. - ÁREAS DE POSIBLE AFECTACIÓN
8. - Poste de energia electrica
9. - Pozo de alcatarillado
10. - Sumidero



MUNICIPIO DEL DISTRITO METROPOLITANO DE QUITO
ADMINISTRACIÓN ZONA CALDERON

APROBADO POR:

ING. JESSICA CASTILLO

REVISADO POR:

ARQ. PAMELA DUEÑAS

REGULARIZACIÓN DE LAS VÍAS: CALLE ELOY ALFARO DESDE LA ABCISIA +0.00 HASTA LA ABCISIA +420.00, CALLE S/N (S1B), CALLE SANTIAGO (S1F), CALLE S/N (E4), CALLE S/N (E3H), CALLE S/N (E3G)

ELABORADO:

C.1.172442503-0

TECNICO DE LA UNIDAD TERRITORIO VIVIENDA

PARROQUIA LLANO CHICO

SECTOR SANTA ANA

CONTIENE:

-PROPUESTA DE REGULARIZACIÓN DE TRAZADO VIAL,
-CORTES DE CALLES LONGITUDINAL Y TRASVERSAL,
-CUADRO DE ÁREAS.

FECHA:

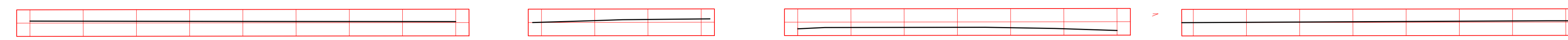
JUNIO-2022

ESCALA:

1:700

SELLOS MUNICIPALES:

LAMINA: 1/1

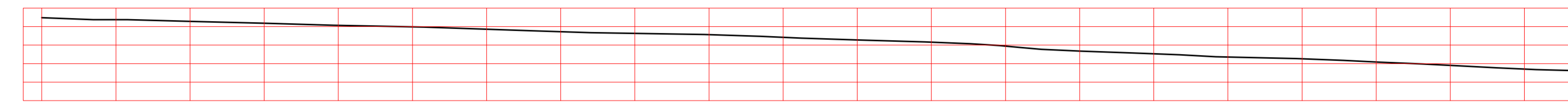


CALLE MOISES (E3G)
ESCALA 1:1000

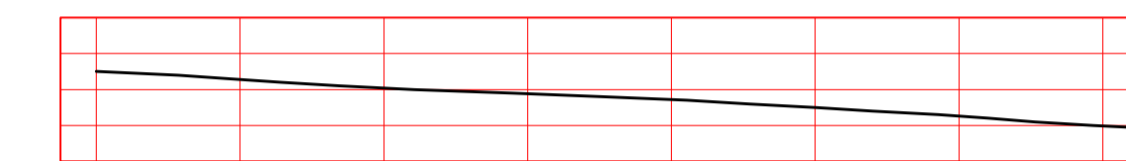
CALLE S/N (E3H)
ESCALA 1:1000

CALLE S/N (E3I)
ESCALA 1:1000

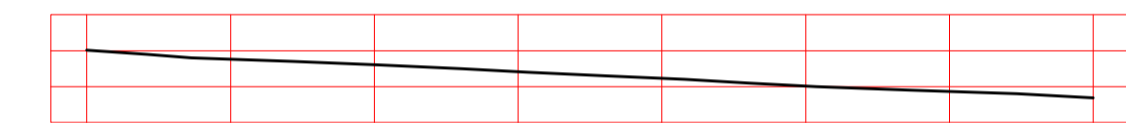
CALLE S/N (E4)
ESCALA 1:1000



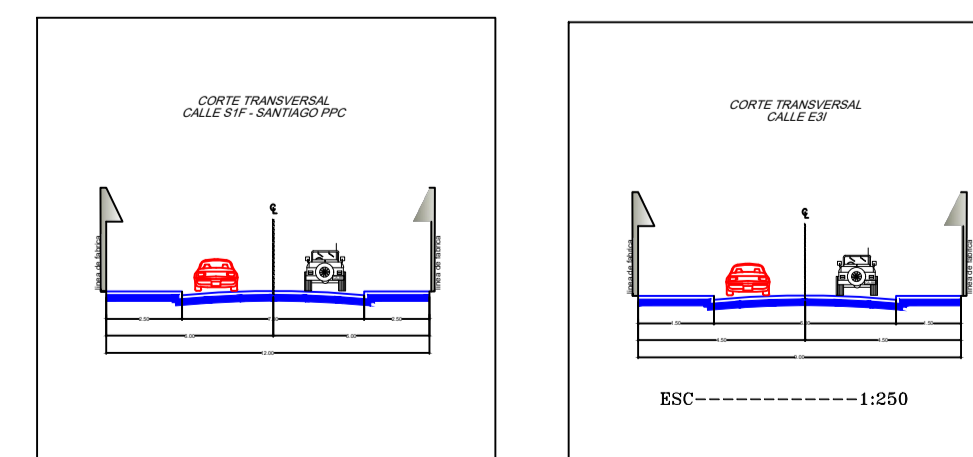
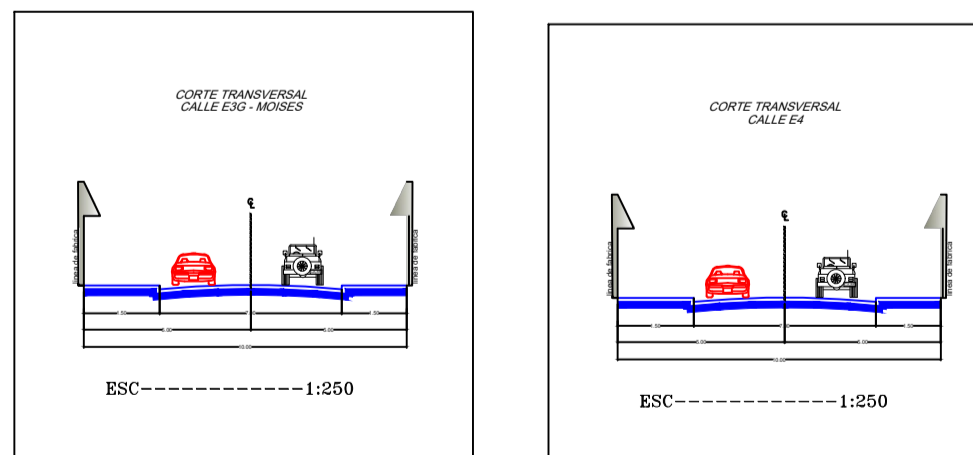
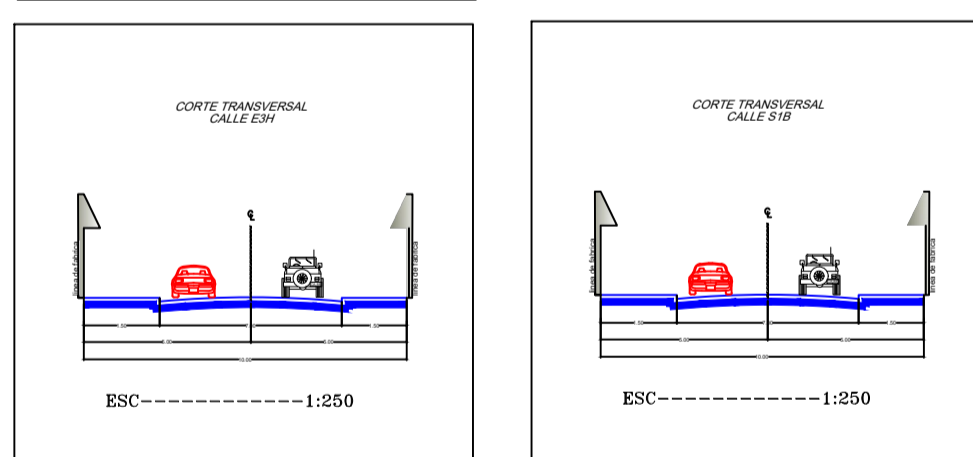
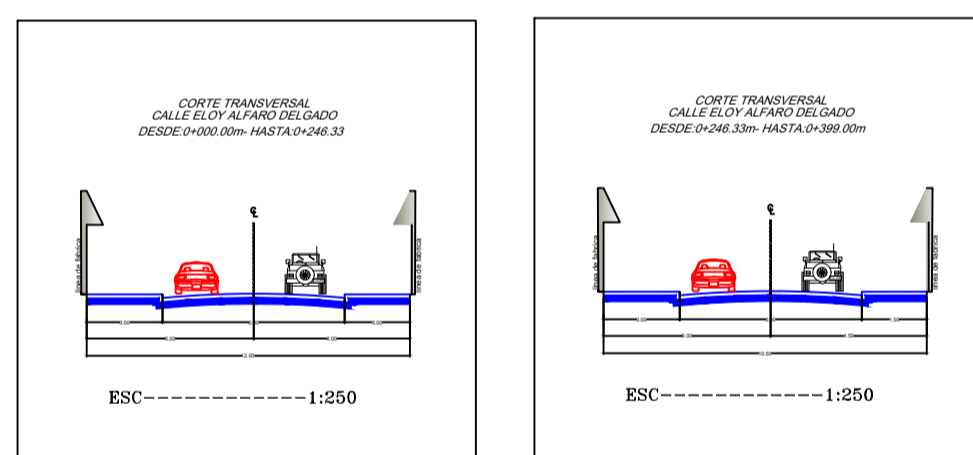
CALLE ELOY ALFARO
ESCALA 1:1000



CALLE SANTIAGO (S1F)
ESCALA 1:1000



CALLE S/N (S1B)
ESCALA 1:1000



ÁREAS DE AFECTACIÓN

	PREDIO	PROPIETARIO	AREA DE ESCRITURA	AREA DE GRAFICA	AREA DE AFECTACION	AREA DE UTIL
1	5551977	SANGOLUSA CACUANGO JOSE EFRAIN	15862.05 m2	15862.84 m2	2430.04 m2	13432.00 m2
2	409748	URB ROMAN RODRIGUEZ LT.31	630.00 m2	632.46 m2	0.00 m2	632.46 m2
3	409767	URB ROMAN RODRIGUEZ LT.33	600.00 m2	618.82 m2	0.00 m2	618.82 m2
4	409766	URB ROMAN RODRIGUEZ LT.22	600.00 m2	608.77 m2	0.00 m2	608.77 m2
5	409794	URB ROMAN RODRIGUEZ LT.11	600.00 m2	587.90 m2	0.00 m2	587.90 m2
6	533481	SANTIANA JORGE	8483.91 m2	7225.20 m2	38.02m2	684.33 m2
7	5023599	ACERO JUAN MANUEL	5375.22 m2	5375.22 m2	13.98 m2	5361.24 m2
8	3645018	GARRIDO OSORIOS RAMIRO GUILLERMO	2475.27 m2	2439.83 m2	0.00m2	2439.82 m2
9	520469	INOCENCIANA JADASA SA	4784.43 m2	4774.35 m2	0.00 m2	4774.35 m2
10	520475	ALVARADO VALDENUELA ROBERTO PAUL	2648.47 m2	2648.43 m2	0.00 m2	2648.44 m2
11	5234176	QUALOTO RIVERONICA Y OTTO	677.48 m2	677.48 m2	0.00m2	677.48m2
12	3679383	CAIZA GUALOTO ANA DE LOS ANGELES	722.00 m2	722.05 m2	0.00 m2	722.05 m2
13	552096	PILLAO PETRONA	632.77 m2	633.56 m2	2.20 m2	631.36 m2
14	3740894	SANGOLUSA CACUANGO JOSE EFRAIN	6392.94 m2	6392.94 m2	642.58 m2	5750.36 m2
15	5511860	ACERO JUAN MANUEL	3431.15 m2	3431.15 m2	65.36 m2	3365.79 m2
16	5784121	LOACHAMN LINDANGO MARIA EUSEBIA	5306.00 m2	5271.02 m2	222.68 m2	5048.33 m2
17	5511979	SANGOLUSA CACUANGO JOSE EFRAIN	2568.49 m2	2568.58 m2	199.29 m2	2369.21 m2
18	5024288	MORA ANGRADE ZOLA ESPERANZA YOLANDA	900.00 m2	899.45 m2	33.29 m2	866.16 m2
19	5025400	ACERO JUAN MANUEL	1817.59 m2	1526.15 m2	208.77 m2	1541.68 m2
20	579229	SANGOLUSA CACUANGO JOSE EFRAIN	5667.49 m2	5667.49 m2	1239.43 m2	4428.06 m2
21	552094	SANGOLUSA CACUANGO JOSE EFRAIN	8195.83 m2	8195.83 m2	1987.24 m2	6208.59m2
22	3592364		1629.00 m2	1629.00 m2	0.00 m2	1629.00 m2
23	5025182	CONDOR RAMIREZ MARIA INES	3441.50 m2	2788.5 m2	15.63 m2	2772.88 m2
24	5199252	QUALOTO RAMIREZ ROSA ELENA	1634.35 m2	1544.17 m2	0.00 m2	1544.17 m2
25	3537157	RAMIREZ GUAMAN NATALY ALEXANDRA	1452.40 m2	1452.65 m2	0.00 m2	1452.65 m2
26	3537152	RAMIREZ GUAMAN GLADYS ESPERANZA	1452.40 m2	1452.65 m2	0.00 m2	1452.65 m2
27	3537147	RAMIREZ GUAMAN HECTOR NENE	1452.40 m2	1451.81 m2	45.36 m2	1406.45 m2